



# แผนพัฒนาห้าปี

พ.ศ. ๒๕๖๑ - ๒๕๖๕



องค์การบริหารส่วนตำบลภูหลวง  
อำเภอปักธงชัย จังหวัดนครราชสีมา

## คำนำ

เนื่องจากการองค์กรปกครองส่วนท้องถิ่นนั้น ยังมีรูปแบบการปกครองที่หลากหลายรูปแบบของการพัฒนาของท้องถิ่นก็แตกต่างกันไปด้วย และมีอำนาจหน้าที่ซ้ำซ้อนกันอยู่ แนวทางการพัฒนาของแต่ละท้องถิ่นจึงออกมาในรูปแบบที่ต่างคนต่างทำกันไป รัฐบาลจึงมีความพยายามที่จะจัดการและปรับปรุงกฎหมายและระเบียบในส่วนหนึ่งของอำนาจหน้าที่ต่างๆ ให้มีความชัดเจนและสอดคล้องกัน ปัจจุบันนี้ กระทรวงมหาดไทยได้ออกระเบียบกระทรวงมหาดไทยว่าด้วยการจัดทำแผนพัฒนาองค์กรปกครองส่วนท้องถิ่น พ.ศ. ๒๕๔๘ และแก้ไขเพิ่มเติมฉบับที่ ๓ พ.ศ. ๒๕๖๑ และ หนังสือกระทรวงมหาดไทย ด่วนที่สุด ที่ มท ๐๘๑๐.๓/ว ๒๙๓๑ ลงวันที่ ๑๕ พฤษภาคม ๒๕๖๒ เพื่อเป็นแนวทางในการจัดทำแผนพัฒนาองค์กรปกครองส่วนท้องถิ่นซึ่งมีคณะกรรมการพัฒนาองค์กรปกครองส่วนท้องถิ่นในระดับต่างๆ แผนพัฒนาขององค์กรปกครองส่วนท้องถิ่นนั้น เป็นแผนแม่บทขององค์กรปกครองส่วนท้องถิ่นที่จะนำไปใช้ในการพัฒนาท้องถิ่นเอง ขั้นตอนของการจัดทำและการประสานแผนขององค์กรปกครองส่วนท้องถิ่นจึงมีความสำคัญเป็นอย่างมาก เพื่อให้มีความสอดคล้องกับแผนพัฒนาของอำเภอ จังหวัด และประเทศต่อไป ในการจัดทำแผนพัฒนาขององค์กรปกครองส่วนท้องถิ่น จึงกำหนดให้การจัดทำแผนพัฒนาท้องถิ่นนั้นมีกระบวนการจัดทำที่หลากหลาย และมีองค์กรประชาชนต่าง ๆ ทั้งภาครัฐและภาคเอกชนในเขตพื้นที่ และการมีส่วนร่วมของประชาชนตามกระบวนการที่ระเบียบกำหนดในการจัดทำเป็นอย่างมาก และก็เป็นไปตามวัตถุประสงค์และความต้องการของประชาชนอย่างแท้จริง

จากการร่วมมือของส่วนต่าง ๆ ทั้งองค์กรภาครัฐ องค์กรภาคเอกชน องค์กรประชาชน ผู้นำหมู่บ้าน และประชาชนในพื้นที่เป็นอย่างดี จึงได้มาเป็นแผนพัฒนาห้าปี พ.ศ. ๒๕๖๑ - ๒๕๖๕ ฉบับนี้ คณะผู้จัดทำแผนพัฒนาฯ จึงขอขอบพระคุณผู้ที่มีส่วนร่วมในการจัดทำทุกท่านเพื่อให้องค์การบริหารส่วนตำบลภูหลวง นำไปเป็นเครื่องมือในการพัฒนาองค์กรการบริหารส่วนตำบลต่อไป

คณะผู้จัดทำแผนพัฒนาองค์กรการบริหารส่วนตำบล  
คณะกรรมการพัฒนาองค์กรการบริหารส่วนตำบลภูหลวง

# สารบัญ

เนื้อหา	หน้า
ส่วนที่ ๑ สภาพทั่วไปและข้อมูลพื้นฐาน	๑
ส่วนที่ ๒ ยุทธศาสตร์ขององค์กรปกครองส่วนท้องถิ่น	๓๗
ส่วนที่ ๓ การนำแผนพัฒนาท้องถิ่นไปสู่การปฏิบัติ	๕๒
ส่วนที่ ๔ การติดตามและประเมินผล	๒๑๖
ภาคผนวก	

# ส่วนที่ ๑

## สภาพทั่วไปและข้อมูลพื้นฐาน

### ๑. ด้านกายภาพ

องค์การบริหารส่วนตำบลภูหลวง กระทรวงมหาดไทยได้ประกาศจัดตั้งเป็นองค์การบริหารส่วนตำบล เมื่อวันที่ ๑๖ ธันวาคม พ.ศ. ๒๕๓๙ โดยอาศัยอำนาจตามความในมาตรา ๔๐ และมาตรา ๔๑ แห่งพระราชบัญญัติสภาตำบล และองค์การบริหารส่วนตำบล พ.ศ. ๒๕๓๗ และให้โอนบรรดางบประมาณ ทรัพย์สิน สิทธิเรียกร้อง หนี้ต่าง ๆ และเจ้าหน้าที่ของสภาตำบลภูหลวง ไปเป็นขององค์การบริหารส่วนตำบลภูหลวง เป็นลำดับที่ ๑๐๓๒ ให้องค์การบริหารส่วนตำบลภูหลวงมีเขตตามเขตตำบล ตามกฎหมายลักษณะปกครองท้องที่ ยกเว้นส่วนที่อยู่ในเขตเทศบาลและสุขาภิบาลที่มีอยู่ในตำบลนั้น กรณีที่มีปัญหาเกี่ยวกับแนวเขตขององค์การบริหารส่วนตำบลใด ให้นายกองค์การบริหารส่วนตำบล นายอำเภอ ผู้ว่าราชการจังหวัด และหัวหน้าฝ่ายบริหารของราชการบริหารส่วนท้องถิ่นที่เกี่ยวข้องร่วมกันวินิจฉัย

#### ๑.๑. ที่ตั้งของหมู่บ้านหรือชุมชนหรือตำบล

องค์การบริหารส่วนตำบลภูหลวงตั้งอยู่ทางทิศตะวันออกเฉียงใต้ของอำเภอปักธงชัย ตั้งอยู่ห่างจากที่ว่าการอำเภอปักธงชัยประมาณ ๑๖ กิโลเมตร ตั้งอยู่ห่างจากศาลากลางจังหวัดนครราชสีมาประมาณ ๔๘ กิโลเมตร

##### อาณาเขตติดต่อ

ทิศเหนือ	ติดต่อกับ	เทศบาลตำบลบ่อปลาทอง , อบต.จิว,อบต.ตูม	อำเภอปักธงชัย
ทิศใต้	ติดต่อกับ	อบต.อุดมทรัพย์	อำเภอวังน้ำเขียว
ทิศตะวันออก	ติดต่อกับ	อบต.สระแกรราช	อำเภอปักธงชัย
ทิศตะวันตก	ติดต่อกับ	เทศบาลลำนางแก้ว	อำเภอปักธงชัย

##### เนื้อที่

องค์การบริหารส่วนตำบลภูหลวง มีเนื้อที่ทั้งหมดประมาณ ๙๖ ตารางกิโลเมตร หรือประมาณ ๖๐,๐๐๐ ไร่ หรือคิดเป็นร้อยละ ๒.๖๑ ของพื้นที่ทั้งอำเภอปักธงชัย

#### ๑.๒ ลักษณะภูมิประเทศ

สภาพพื้นที่โดยทั่วไปของตำบลภูหลวงไปเป็นลูกคลื่นลอนลาดถึงลอนชันเล็กน้อย มีความสูง ๓๐๐ - ๔๐๐ เมตร จากระดับน้ำทะเล โดยแบ่งพื้นที่ออกเป็น ๓ ลักษณะ

๑. พื้นที่ราบ พื้นที่ราบในที่นี้หมายถึง พื้นที่ราบบนที่ดอนในเขตพื้นที่อาศัยน้ำฝน เป็นที่ราบบนที่ดอน สลับลูกคลื่นลอนชันจะมีความสูงต่ำกว่า ๓๐๐ เมตร จากระดับน้ำทะเล จะอยู่ทางทิศตะวันออกของบ้านหนองกก หมู่ที่ ๗ มีพื้นที่ประมาณ ๑% ของพื้นที่ทั้งตำบล

๒. พื้นที่ตอนสลับลูกคลื่น พบว่าเป็นพื้นที่ส่วนมากของตำบล พบในทุกหมู่บ้านประมาณ ๗๘% ของพื้นที่ทั้งตำบล

๓. พื้นที่ภูเขา มีภูเขาอยู่ ๓ ลูก มีพื้นที่เกือบครอบคลุมเกือบทุกหมู่บ้าน ประมาณ ๒๑% ของพื้นที่ทั้งตำบล ได้แก่ เขาล้อมพาง อยู่ในเขตหมู่ที่ ๓ เขาภูหลวง อยู่ในเขตหมู่ที่ ๔ และหมู่ที่ ๖ เขากะบุด อยู่ในเขตหมู่ที่ ๒ ลักษณะภูเขาเป็นป่าโปร่ง ต้นไม้ไม่ใหญ่มากนัก

### ๑.๓ สภาพภูมิอากาศ

เนื่องจากตำบลภูหลวง มีลักษณะเป็นที่ราบสูง มีภูเขาล้อมรอบ ดังนั้น ลักษณะภูมิอากาศจึงมีอากาศร้อนจัดในฤดูร้อน และหนาวจัดในฤดูหนาว สำหรับในฤดูฝนในบางปี จะมีฝนทิ้งช่วงบ้างในฤดูกาลเพาะปลูก แต่ในบางปีก็มีฝนตกมากจนเกิดน้ำท่วม ผลผลิตการเกษตรได้รับความเสียหาย จากสถิติปริมาณน้ำฝนย้อนหลัง ๑๐ ปี พบว่า ฝนจะเริ่มตกตั้งแต่เดือนมีนาคมไปจนถึงเดือนตุลาคมและฝนจะทิ้งช่วงในเดือนพฤศจิกายนถึงเดือนกุมภาพันธ์ โอกาสที่จะมีฝนตกในรอบปีประมาณ ๘๐ วัน โดยแบ่งฤดูกาลออกเป็น ๓ ฤดู คือ

ฤดูร้อน	เริ่มตั้งแต่กลางเดือนกุมภาพันธ์ถึงกลางเดือนพฤษภาคม
ฤดูฝน	เริ่มตั้งแต่กลางเดือนพฤษภาคมถึงกลางเดือนตุลาคม
ฤดูหนาว	เริ่มตั้งแต่กลางเดือนตุลาคมถึงกลางเดือนกุมภาพันธ์

### สภาพอุณหภูมิ

ตั้งแต่เดือนมีนาคมถึงพฤษภาคม อุณหภูมิเฉลี่ยรายเดือนจะสูง เพราะอากาศร้อนจัด อุณหภูมิสูงสุดเฉลี่ย ๓๕ องศาเซลเซียส และเดือนตุลาคม - กุมภาพันธ์ อุณหภูมิจะลดลง โดยจะลดมากในเดือนธันวาคม - มกราคม

## ๒. ด้านการเมือง/การปกครอง

### ๒.๑ เขตการปกครอง

ปัจจุบันตำบลภูหลวง แบ่งเขตการปกครองออกเป็น ๑๐ หมู่บ้าน ได้แก่

หมู่ที่	ชื่อบ้าน	หมายเหตุ
๑	บ้านโนนแดง	เริ่มจัดตั้งตำบลภูหลวง ปี ๒๕๒๙
๒	บ้านหนองนกเขียน	เริ่มจัดตั้งตำบลภูหลวง ปี ๒๕๒๙
๓	บ้านหนองกระทุ่ม	เริ่มจัดตั้งตำบลภูหลวง ปี ๒๕๒๙
๔	บ้านปอแดง	เริ่มจัดตั้งตำบลภูหลวง ปี ๒๕๒๙
๕	บ้านหลุมเงิน	เริ่มจัดตั้งตำบลภูหลวง ปี ๒๕๒๙
๖	บ้านหลุมหิน	เริ่มจัดตั้งตำบลภูหลวง ปี ๒๕๒๙
๗	บ้านหนองก	เริ่มจัดตั้งตำบลภูหลวง ปี ๒๕๒๙
๘	บ้านหนองหัว	แบ่งแยก บ้านโนนแดง หมู่ที่ ๑
๙	บ้านห้วยแก้ว	แบ่งแยก บ้านหนองนกเขียน หมู่ที่ ๒
๑๐	บ้านหนองนกเขียน	แบ่งแยก บ้านหนองนกเขียน หมู่ที่ ๒

## ๒.๒ เขตการเลือกตั้ง

ตำบลภูหลวง แบ่งเขตการเลือกตั้งออกเป็น ๑๐ เขต มี ๑๑ หน่วยเลือกตั้ง ดังนี้

หมู่ที่	ชื่อบ้าน	จำนวนหน่วยเลือกตั้ง
๑	บ้านโนนแดง	๑ หน่วยเลือกตั้ง
๒	บ้านหนองนกเขียน	๑ หน่วยเลือกตั้ง
๓	บ้านหนองกระทุ่ม	๑ หน่วยเลือกตั้ง
๔	บ้านปอแดง	๒ หน่วยเลือกตั้ง
๕	บ้านหลุมเงิน	๑ หน่วยเลือกตั้ง
๖	บ้านหลุมหิน	๑ หน่วยเลือกตั้ง
๗	บ้านหนองกก	๑ หน่วยเลือกตั้ง
๘	บ้านหนองหว่า	๑ หน่วยเลือกตั้ง
๙	บ้านห้วยแก้ว	๑ หน่วยเลือกตั้ง
๑๐	บ้านหนองนกเขียน	๑ หน่วยเลือกตั้ง

### องค์การบริหารส่วนตำบล ประกอบด้วย

โครงสร้างและอัตรากำลังในการบริหารงานขององค์การบริหารส่วนตำบลภูหลวง มีสมาชิกสภา อบต. ซึ่งมาจากการเลือกตั้งโดยประชาชน จำนวนหมู่บ้านละ ๒ คน ๑๐ หมู่บ้าน รวมจำนวนทั้งสิ้น ๒๐ คน โดยอยู่ในตำแหน่งคราวละ ๔ ปี ประกอบด้วยฝ่ายต่าง ๆ ดังนี้

#### - ฝ่ายการเมือง

##### ๑. คณะผู้บริหาร ประกอบด้วย

- นายองค์การบริหารส่วนตำบล จำนวน ๑ คน
- รองนายกองค์การบริหารส่วนตำบล จำนวน ๒ คน
- เลขานุการนายก จำนวน ๑ คน

##### ๒. สภาองค์การบริหารส่วนตำบล ประกอบด้วย

- ประธานสภา อบต. จำนวน ๑ คน
- รองประธานสภา อบต. จำนวน ๑ คน
- เลขานุการสภา อบต. จำนวน ๑ คน
- สมาชิกสภา อบต. จำนวน ๑๘ คน

## - ฝ่ายพนักงานท้องถิ่น

มีปลัดองค์การบริหารส่วนตำบลเป็นผู้บังคับบัญชาสูงสุด และมีหัวหน้าส่วนต่าง ๆ โดยมีโครงสร้าง และการแบ่งส่วนราชการ ( ตามแผนอัตรากำลัง ๓ ปี พ.ศ.๒๕๕๘ – ๒๕๖๐) แบ่งเป็น ๕ ส่วน ดังนี้

๑. สำนักงานปลัดองค์การบริหารส่วนตำบล
๒. ส่วนการคลัง
๓. กองช่าง
๔. ส่วนการศึกษา ศาสนา และวัฒนธรรม
๕. ส่วนส่งเสริมการเกษตร

**บุคลากร** มีจำนวนทั้งสิ้น ๓๕ คน ประกอบด้วย พนักงานส่วนตำบล ๑๙ คน ลูกจ้างประจำ ๑ คน พนักงานจ้างตามภารกิจ ๑๐ คน พนักงานจ้างทั่วไป ๕ คน โดยมีตำแหน่งในส่วนต่าง ๆ ดังนี้

- ตำแหน่งในสำนักงานปลัดองค์การบริหารส่วนตำบล	จำนวน	๑๓	คน
- ตำแหน่งในกองคลัง	จำนวน	๗	คน
- ตำแหน่งในกองช่าง	จำนวน	๖	คน
- ตำแหน่งในกองการศึกษา ศาสนาและวัฒนธรรม	จำนวน	๖	คน
- ตำแหน่งในกองส่งเสริมการเกษตร	จำนวน	๓	คน

### ระดับการศึกษาของบุคลากร

#### สมาชิกสภาองค์การบริหารส่วนตำบล

- ปริญญาตรี	จำนวน	-	คน
- อนุปริญญา	จำนวน	-	คน
- ปวส.	จำนวน	๑	คน
- ปวช.	จำนวน	-	คน
- ม. ๖	จำนวน	๓	คน
- ม.๓	จำนวน	๔	คน
- ป.๖	จำนวน	๔	คน
- ป.๔	จำนวน	๘	คน

#### พนักงานส่วนตำบล

- ประถมศึกษา	จำนวน	-	คน
- มัธยมศึกษา/อาชีวศึกษา	จำนวน	-	คน
- ปวช/ปวส.	จำนวน	-	คน
- ปริญญาตรี	จำนวน	๑๑	คน
- สูงกว่าปริญญาตรี	จำนวน	๘	คน

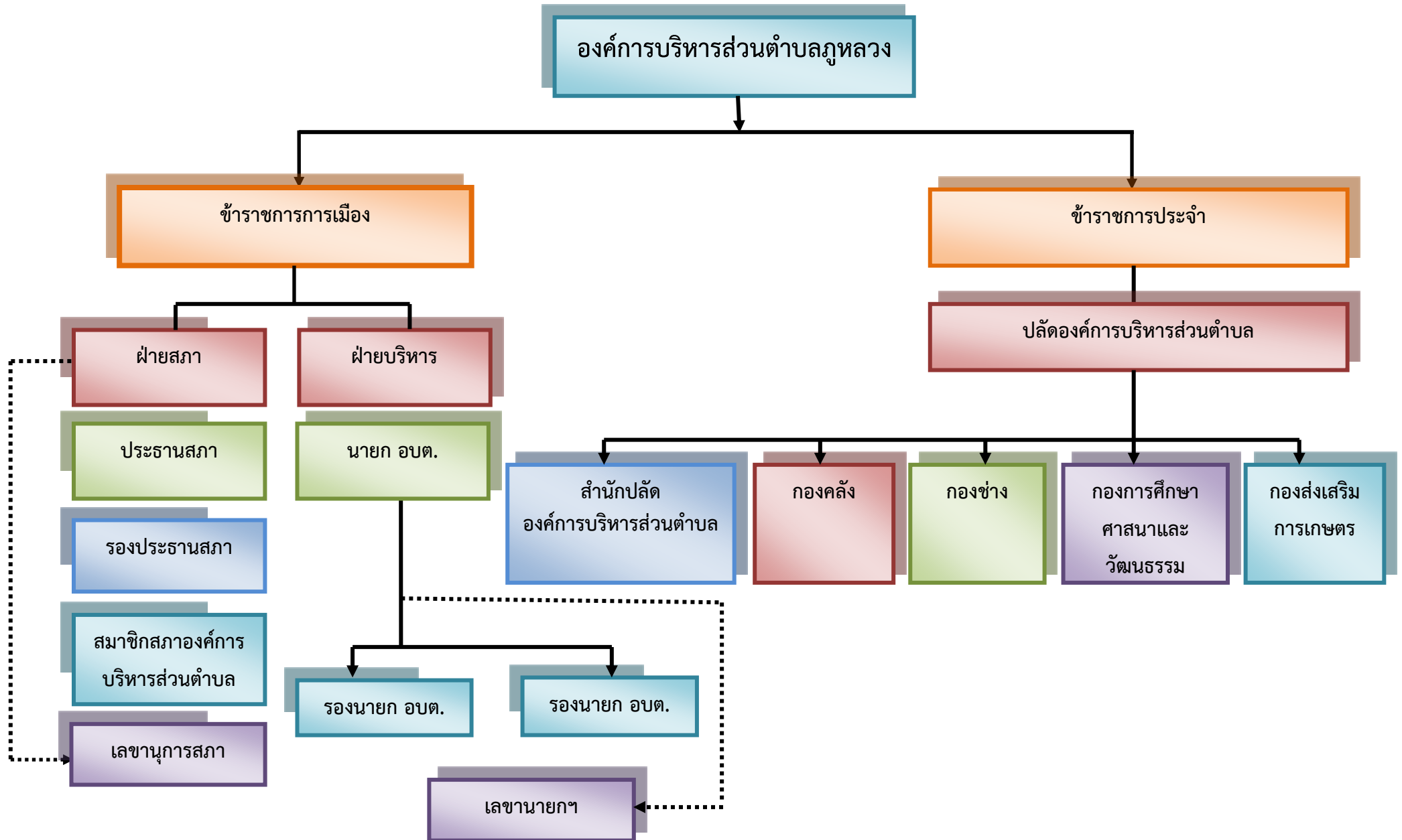
#### ลูกจ้างประจำ

- ประถมศึกษา	จำนวน	-	คน
- มัธยมศึกษา/อาชีวศึกษา/ปวช/ปวส	จำนวน	๑	คน
- ปริญญาตรี	จำนวน	-	คน

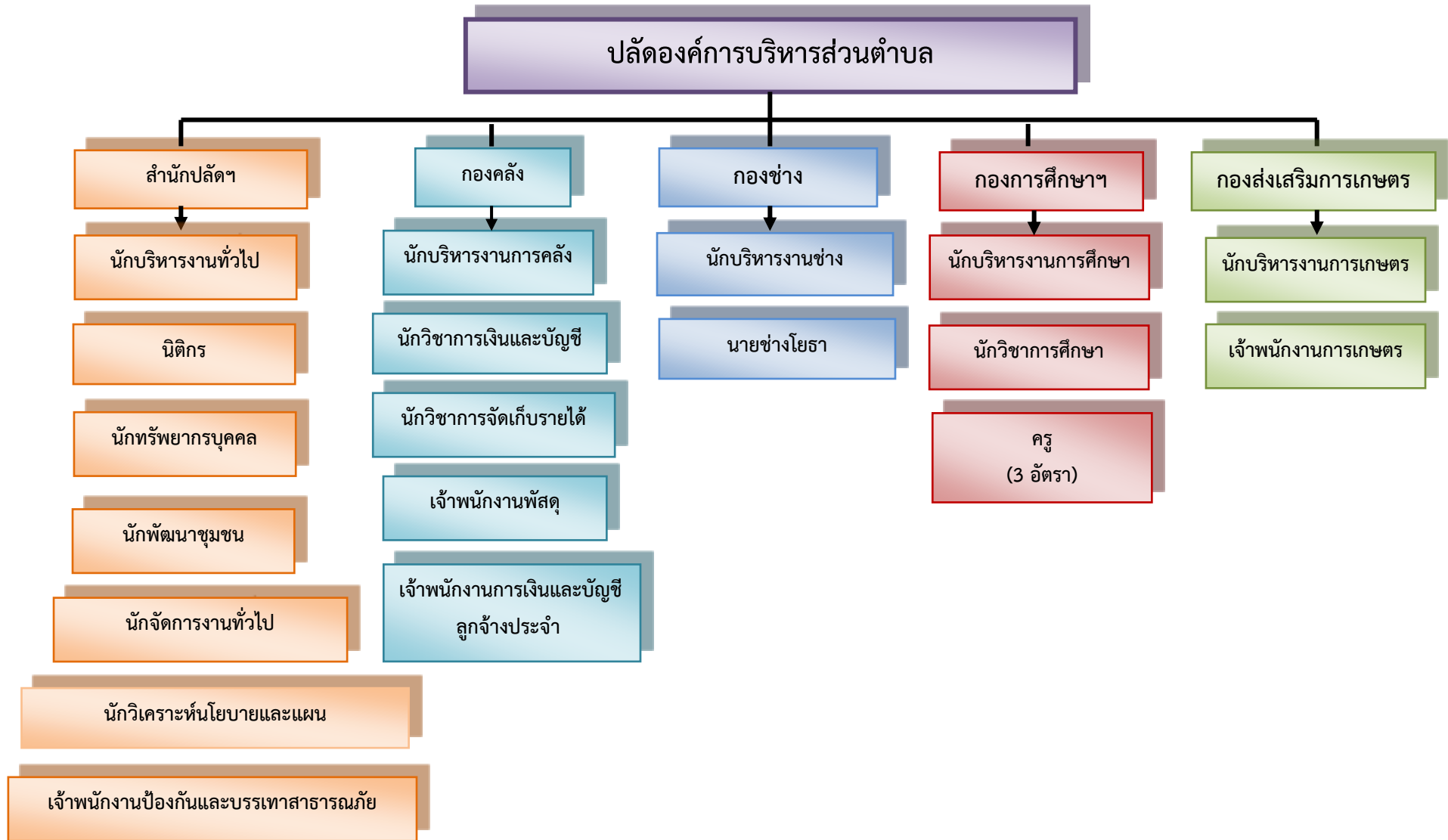
#### ลูกจ้าง

- ประถมศึกษา	จำนวน	๒	คน
- มัธยมศึกษา/อาชีวศึกษา/ปวช/ปวส	จำนวน	๕	คน
- ปริญญาตรี	จำนวน	๘	คน

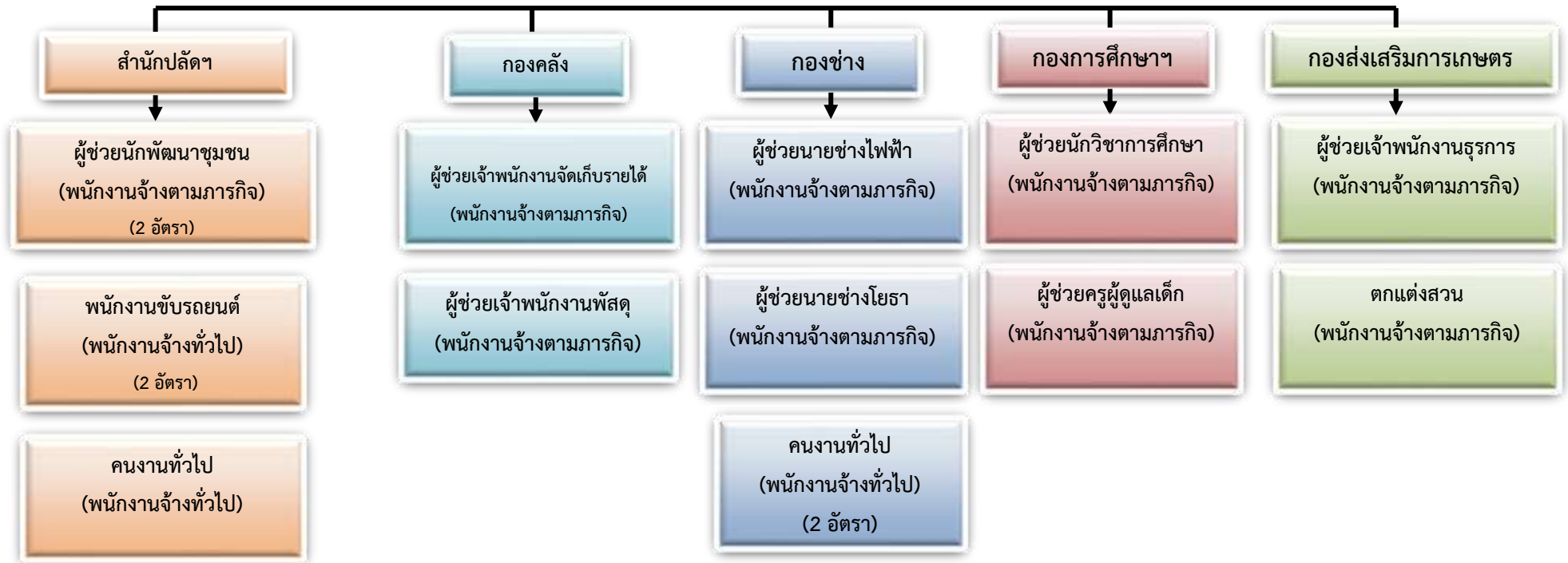
# โครงสร้างองค์การบริหารส่วนตำบลภูหลวง



# โครงสร้างอัตรากำลังข้าราชการขององค์การบริหารส่วนตำบลภูหลวง ปี พ.ศ. ๒๕๖๒



# โครงสร้างอัตรากำลังพนักงานจ้างขององค์การบริหารส่วนตำบลภูหลวง ปี พ.ศ. ๒๕๖๒



### ๓. ประชากร

#### ๓.๑ ข้อมูลเกี่ยวกับจำนวนประชากร

(ข้อมูลเปรียบเทียบย้อนหลัง ๓ - ๕ ปี และการคาดการณ์ในอนาคต)

ปัจจุบันมีประชากรรวมทั้งสิ้น ๕,๗๖๔ คน เป็นชาย ๒,๘๘๓ คน หญิง ๒,๘๘๑ คน มีความหนาแน่นเฉลี่ยต่อพื้นที่ (๖๐.๐๔) ๖๑ คน/ตารางกิโลเมตร จำนวนครัวเรือน ๑,๘๗๘ หลังคา แยกเป็น ดังนี้

หมู่ที่	ชื่อบ้าน	จำนวนครัวเรือน (หลังคา)	จำนวนประชากร (คน)		รวม
			ชาย	หญิง	
๑	บ้านโนนแดง	๑๕๖	๒๒๒	๒๐๒	๔๒๔
๒	บ้านหนองนกเขียน	๑๕๓	๒๖๓	๒๔๑	๕๐๔
๓	บ้านหนองกระทุ่ม	๑๓๖	๒๔๖	๒๔๙	๔๙๕
๔	บ้านปอแดง	๓๖๓	๕๗๐	๕๘๒	๑,๑๕๒
๕	บ้านหลุมเงิน	๒๕๐	๔๐๕	๓๙๓	๗๙๘
๖	บ้านหลุมหิน	๗๐	๗๔	๗๗	๑๕๑
๗	บ้านหนองกก	๒๘๑	๔๐๘	๔๑๔	๘๒๒
๘	บ้านหนองหว้า	๒๑๔	๓๐๙	๓๐๒	๖๑๑
๙	บ้านห้วยแก้ว	๙๑	๑๓๓	๑๔๗	๒๘๐
๑๐	บ้านหนองนกเขียน	๑๖๔	๒๕๓	๒๔๗	๕๐๐
รวม		๑,๘๗๘	๒,๘๘๓	๒,๘๘๑	๕,๗๖๔

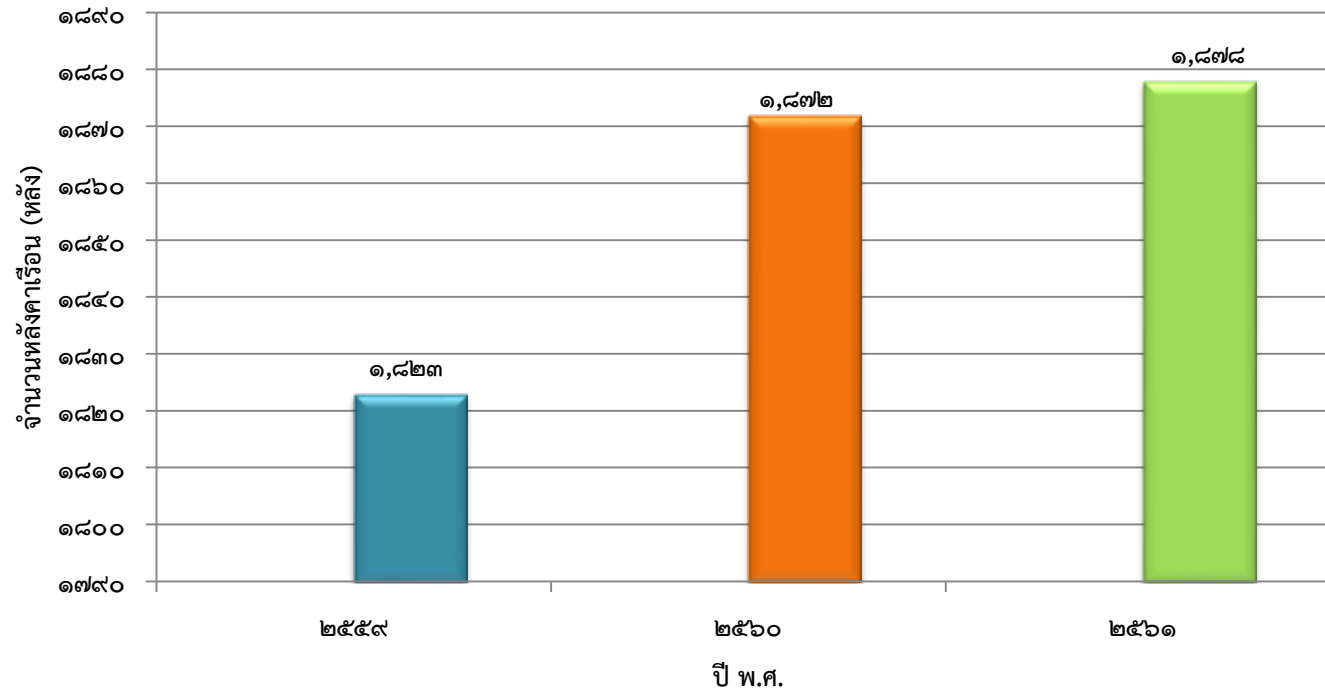
ที่มา : สำนักงานทะเบียนอำเภอปักธงชัย ณ เดือน พฤษภาคม ๒๕๖๑

สถิติประชากรเปรียบเทียบ ตั้งแต่ปี พ.ศ. ๒๕๕๙ - ๒๕๖๑

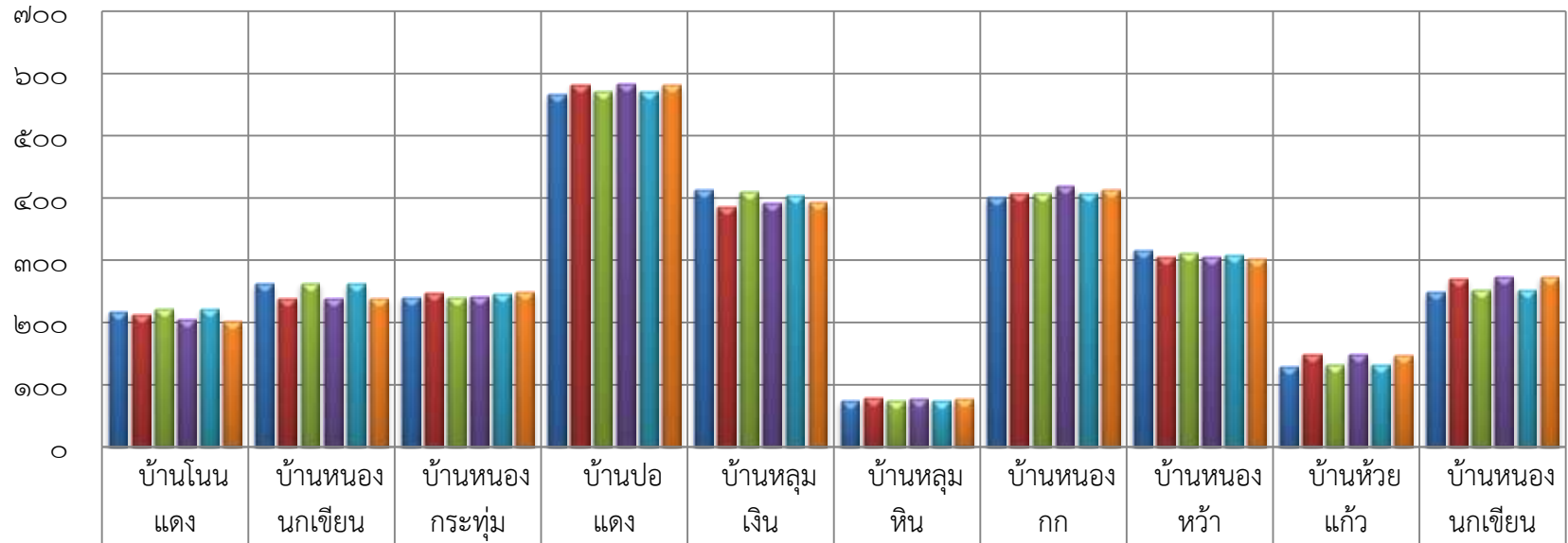
หมู่ ที่	ชื่อบ้าน	จำนวน ครัวเรือน (หลังคา)			จำนวนประชากร (คน)									แนวโน้ม จำนวน ครัวเรือน	แนวโน้ม จำนวน ประชากร
		๒๕๕๙	๒๕๖๐	๒๕๖๑	๒๕๕๙			๒๕๖๐			๒๕๖๑			(+) เพิ่ม	(+) เพิ่ม
					ชาย	หญิง	รวม	ชาย	หญิง	รวม	ชาย	หญิง	รวม	(-) ลด	(-) ลด
(=) คงที่	(=) คงที่														
๑	บ้านโนนแดง	๑๕๑	๑๕๖	๑๕๖	๒๑๗	๒๑๒	๔๒๙	๒๒๒	๒๐๕	๔๒๗	๒๒๒	๒๐๒	๔๒๔	(+) เพิ่ม	(+) เพิ่ม
๒	บ้านหนองนกเขียน	๑๕๑	๑๕๓	๑๕๓	๒๖๓	๒๓๙	๕๐๔	๒๖๔	๒๓๙	๕๐๔	๒๖๓	๒๓๙	๕๐๔	(+) เพิ่ม	(+) เพิ่ม
๓	บ้านหนองกระทุ่ม	๑๓๓	๑๓๔	๑๓๖	๒๔๑	๒๔๘	๔๘๙	๒๔๑	๒๔๒	๕๐๖	๒๔๖	๒๔๙	๔๙๕	(+) เพิ่ม	(+) เพิ่ม
๔	บ้านปอแดง	๓๕๙	๓๖๓	๓๖๓	๕๖๘	๕๘๓	๑,๑๕๑	๕๗๑	๕๘๔	๑,๑๕๕	๕๗๑	๕๘๒	๑,๑๕๒	(+) เพิ่ม	(+) เพิ่ม
๕	บ้านหลุมเงิน	๒๓๙	๒๔๙	๒๕๐	๔๑๓	๓๘๗	๘๐๐	๔๑๐	๓๙๒	๘๐๒	๔๐๕	๓๙๓	๗๙๘	(+) เพิ่ม	(-) ลด
๖	บ้านหลุมหิน	๖๙	๗๐	๗๐	๗๔	๗๙	๑๕๓	๗๔	๗๗	๑๕๑	๗๔	๗๗	๑๕๑	(+) เพิ่ม	(-) ลด
๗	บ้านหนองกก	๒๗๑	๒๘๐	๒๘๑	๔๐๒	๔๐๗	๘๐๙	๔๐๘	๔๑๙	๘๒๗	๔๐๘	๔๑๔	๘๒๒	(+) เพิ่ม	(+) เพิ่ม
๘	บ้านหนองหว่า	๒๐๙	๒๑๔	๒๑๔	๓๑๖	๓๐๕	๖๒๑	๓๑๒	๓๐๕	๖๑๗	๓๐๙	๓๐๒	๖๑๑	(+) เพิ่ม	(-) ลด
๙	บ้านห้วยแก้ว	๘๙	๙๑	๙๑	๑๒๙	๑๔๙	๒๗๘	๑๓๓	๑๔๙	๒๘๑	๑๓๓	๑๔๗	๒๘๐	(+) เพิ่ม	(+) เพิ่ม
๑๐	บ้านหนองนกเขียน	๑๕๒	๑๖๒	๑๖๔	๒๔๙	๒๗๐	๕๑๙	๒๕๓	๒๗๓	๕๒๖	๒๕๓	๒๗๔	๕๒๗	(+) เพิ่ม	(+) เพิ่ม
รวม		๑,๘๒๓	๑,๘๗๒	๑,๘๗๘	๒,๘๗๔	๒,๘๗๙	๕,๗๕๓	๒,๘๘๔	๒,๘๙๓	๕,๗๘๗	๒,๘๘๓	๒,๘๘๑	๕,๗๖๔	(+) เพิ่ม	(+) เพิ่ม

ที่มา : สำนักงานทะเบียนอำเภอปักธงชัย ณ เดือน พฤษภาคม ๒๕๖๑

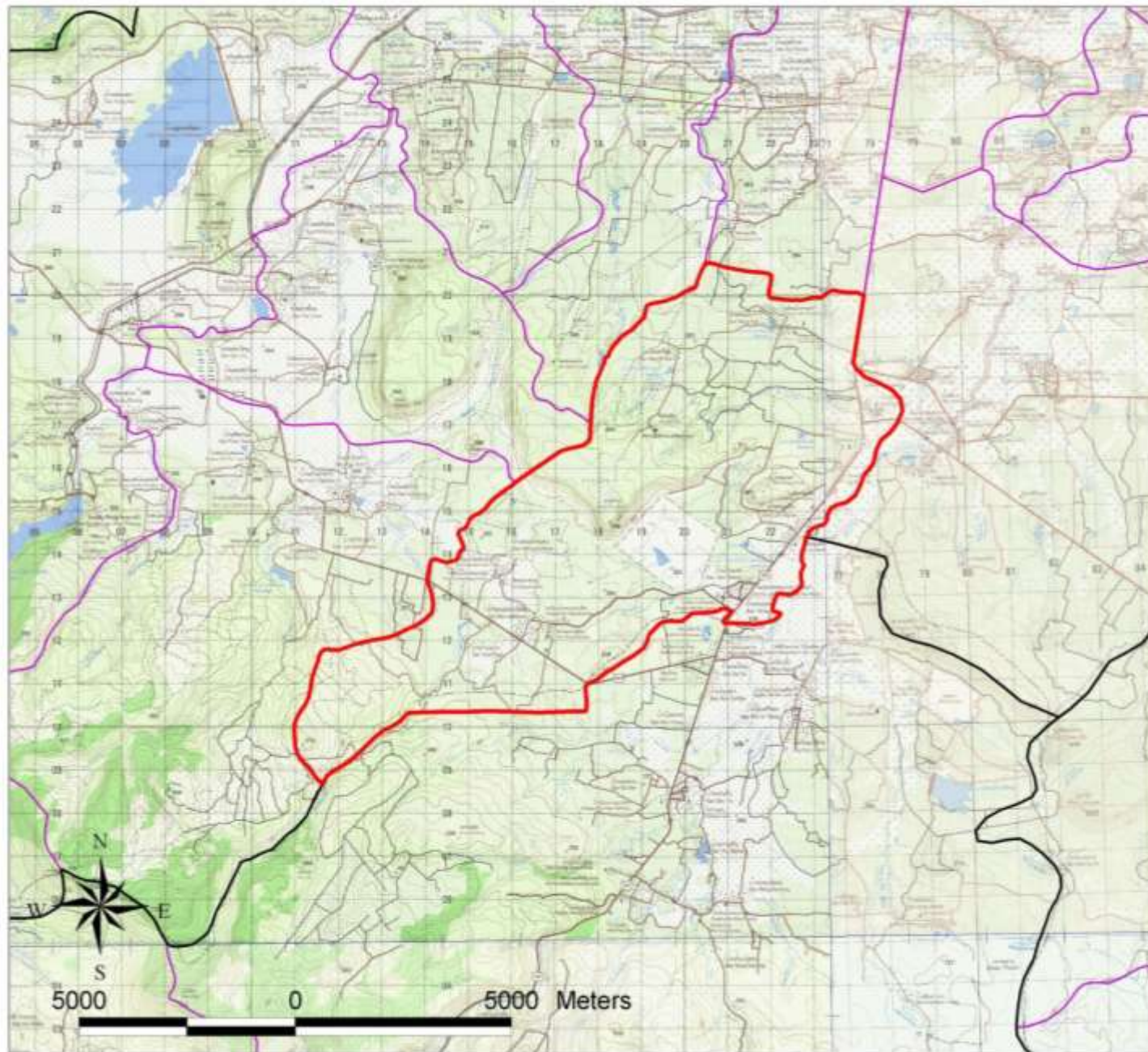
แสดงจำนวนครัวเรือนเปรียบเทียบ



แผนภูมิแสดงจำนวนประชากรเปรียบเทียบ



	บ้านโนนแดง	บ้านหนองนกเขียน	บ้านหนองกระทุ่ม	บ้านปอแดง	บ้านหลุมเงิน	บ้านหลุมหิน	บ้านหนองกก	บ้านหนองห้วย	บ้านห้วยแก้ว	บ้านหนองนกเขียน
■ จำนวนประชากร (คน) ๒๕๕๕ ชาย	๒๑๗	๒๖๓	๒๔๑	๕๖๘	๔๑๓	๗๔	๔๐๒	๓๑๖	๑๒๙	๒๔๙
■ จำนวนประชากร (คน) ๒๕๕๕ หญิง	๒๑๒	๒๓๙	๒๔๘	๕๘๓	๓๘๗	๗๙	๔๐๗	๓๐๕	๑๔๙	๒๗๐
■ จำนวนประชากร (คน) ๒๕๖๐ ชาย	๒๒๒	๒๖๔	๒๔๑	๕๗๑	๔๑๐	๗๔	๔๐๘	๓๑๒	๑๓๓	๒๕๓
■ จำนวนประชากร (คน) ๒๕๖๐ หญิง	๒๐๕	๒๓๙	๒๔๒	๕๘๔	๓๙๒	๗๗	๔๑๙	๓๐๕	๑๔๙	๒๗๓
■ จำนวนประชากร (คน) ๒๕๖๑ ชาย	๒๒๒	๒๖๓	๒๔๖	๕๗๑	๔๐๕	๗๔	๔๐๘	๓๐๙	๑๓๓	๒๕๓
■ จำนวนประชากร (คน) ๒๕๖๑ หญิง	๒๐๒	๒๓๙	๒๔๙	๕๘๒	๓๙๓	๗๗	๔๑๔	๓๐๒	๑๔๗	๒๗๔



แผนที่แหล่งน้ำ  
ตำบลภูหลวง อำเภอปักธงชัย จังหวัดนครราชสีมา  
Tambon idn 301416

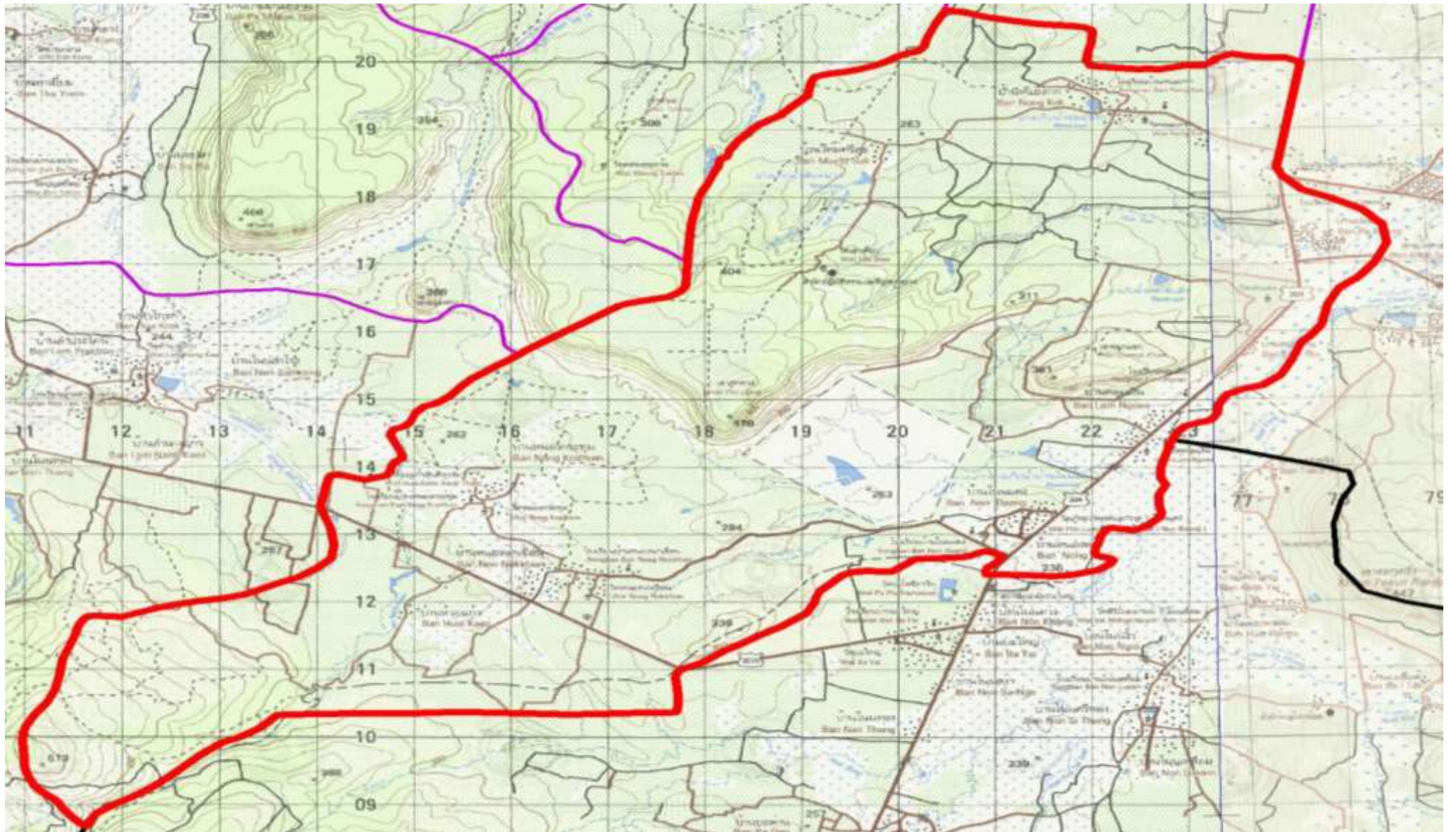
 ขอบเขตตำบล  
 ขอบเขตตำบลอื่นๆ

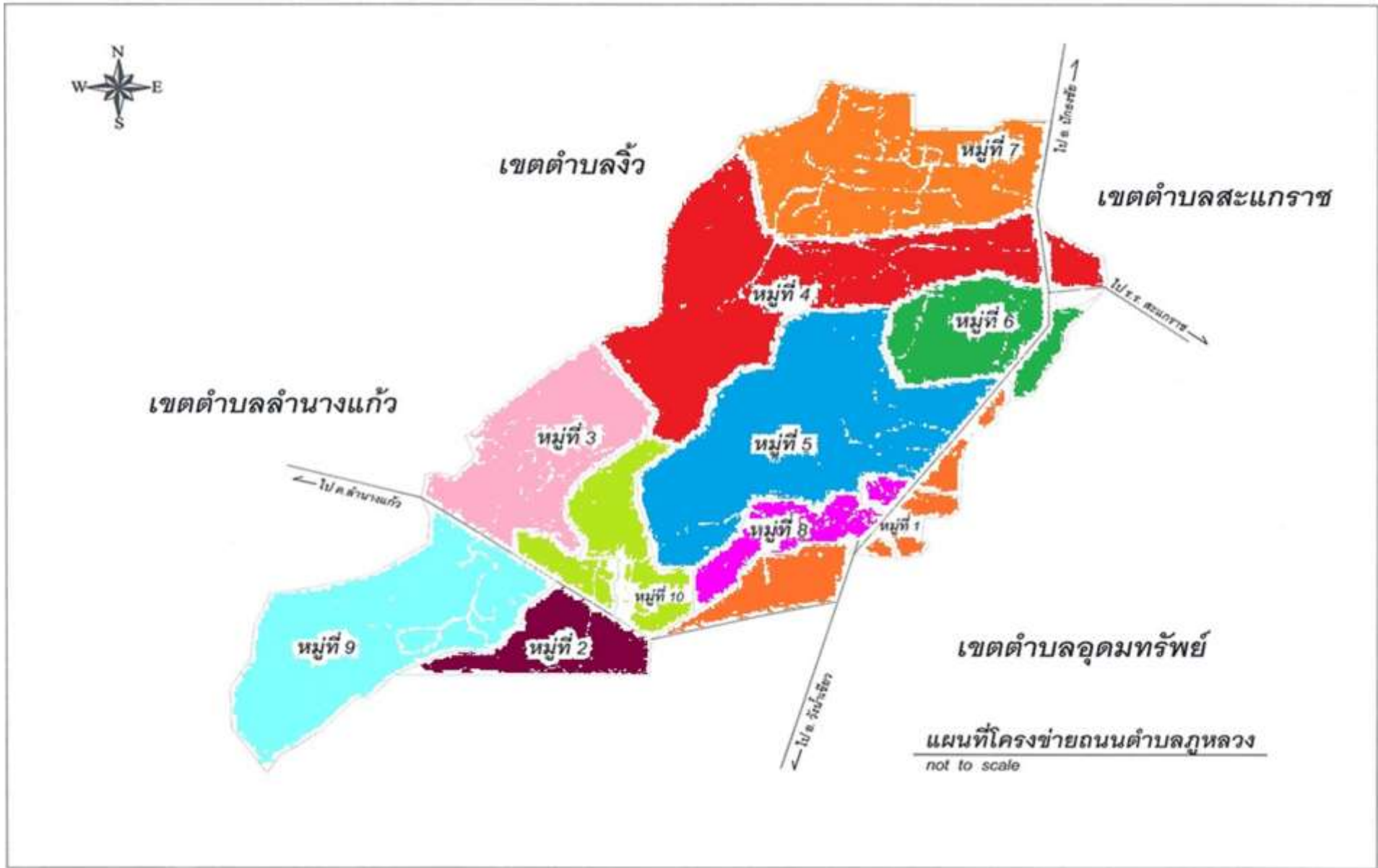
**สัญลักษณ์ LEGEND**

-  พิกัดหมู่บ้าน
-  2.1 แม่น้ำ ห้วย คลอง
-  2.2 หนอง กุด บึง
-  2.3 พื้นที่ชุ่มน้ำ เช่น ป่าบุง ป่าพรม พุ ป่าสาธุ น้ำมุด
-  3.1 อ่างเก็บน้ำ
-  3.2 ฝ่าย
-  3.3 ระบบส่งน้ำ สูบน้ำ
-  3.4 สระเก็บน้ำ
-  3.5 บ่อบาดาล (บ่อตอก บ่อสูบ ที่มีไขประปาหมู่บ้าน)
-  3.6 บ่อน้ำเค็ม
-  3.7 ประปาชนบท
-  3.8 โครงการที่ต้องการ

หมายเหตุ สัญลักษณ์อื่นๆ ใช้แผนหลักเกณฑ์ของกรมแผนที่ทหาร ฉบับ L7018

 จัดทำโดย  
สำนักงานทรัพยากรน้ำภาค 5 นครราชสีมา  
กรมทรัพยากรน้ำ  
โทร. 044-920254 ถึง 7  
Email : mun\_station@yahoo.com  
พิมพ์ครั้งที่ **EDITION** เมษายน 2552





#### ๔. สภาพทางสังคม

##### ๔.๑ การศึกษา

- ข้อมูลศูนย์พัฒนาเด็กเล็ก (อนุบาล ๓ ขวบ) อปต.จัดตั้งเอง ๓ แห่ง ได้แก่

๑. ศูนย์พัฒนาเด็กเล็กโรงเรียนบ้านหนองกก สถานที่ตั้ง โรงเรียนบ้านหนองกก

ประเภท	ชาย	หญิง	รวม
นักเรียน (คน)	๑๕	๔	๑๙
ครูฯ (คน)	-	๑	๑
ผดต. (คน)	-	-	-
ห้องเรียน (ห้อง)	๑		๑

๒. ศูนย์พัฒนาเด็กเล็กโรงเรียนบ้านหนองนกเขียน สถานที่ตั้ง โรงเรียนหนองนกเขียนสามัคคี

ประเภท	ชาย	หญิง	รวม
นักเรียน (คน)	๒๔	๒๐	๔๔
ครูฯ (คน)	-	๑	๑
ผช.ผดต. (คน)	-	๑	๑
ห้องเรียน (ห้อง)	๒		๒

๓. ศูนย์พัฒนาเด็กเล็กองค์การบริหารส่วนตำบลภูหลวง หมู่ที่ ๕ บ้านหลุมเงิน

ประเภท	ชาย	หญิง	รวม
นักเรียน (คน)	๑๘	๑๑	๒๙
ครูฯ (คน)	-	๑	๑
ผดต. (คน)	-	-	-
ห้องเรียน (ห้อง)	๑		๑

##### - ระบบการศึกษานอกโรงเรียน

- ที่อ่านหนังสือพิมพ์ประจำหมู่บ้าน จำนวน ๑๐ แห่ง
- ห้องสมุดประชาชนตำบล จำนวน ๑ แห่ง
- ศูนย์การเรียนชุมชนตำบล (กศน.) จำนวน ๑ แห่ง

##### - การศึกษาอื่น

- วิทยาลัยแม่ชี จำนวน ๑ แห่ง

##### - ระดับการศึกษาของประชาชนในตำบล

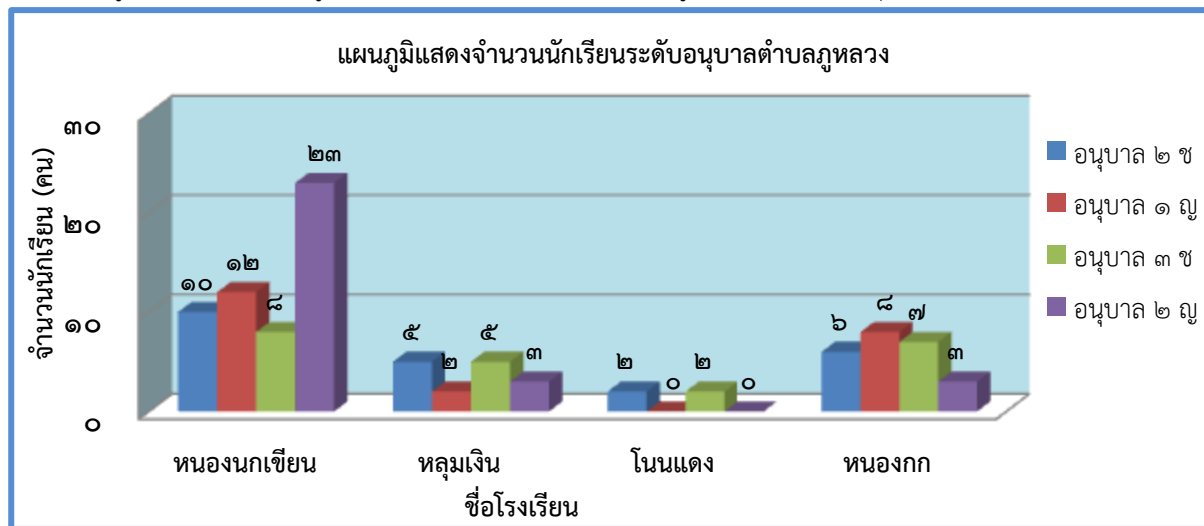
- ประถมศึกษา (ป.๑-๖) ร้อยละ ๓๗.๘๘
- มัธยมศึกษาตอนต้น (ม.๑-๓) ร้อยละ ๒๕.๘๒
- มัธยมศึกษาตอนปลาย หรือเทียบเท่า (ปวช., ปกศ.) ร้อยละ ๑๕.๒๒
- อนุปริญญา หรือเทียบเท่า (ปวส., ปกศ.สูง, ปวท.) ร้อยละ ๒.๖๗
- ปริญญาตรี หรือสูงกว่าปริญญาตรี ร้อยละ ๑.๕๖
- เด็กก่อนวัยเรียน (๑-๖ปี) ได้รับการศึกษาจากศูนย์พัฒนาเด็กเล็ก
- เด็กเล็ก หรือโรงเรียนอนุบาล จำนวน ๙๗๑ คน ร้อยละ ๑๖.๘๔
- เด็กที่จบการศึกษาภาคบังคับได้ศึกษาต่อ ๑,๗๖๕ คน ร้อยละ ๓๐.๖๒
- เด็กจบการศึกษาระดับมัธยมได้ศึกษาต่อ ๑๒๐ คน ร้อยละ ๒

- ข้อมูลด้านการศึกษา โรงเรียนประถมศึกษา จำนวน ๔ แห่ง

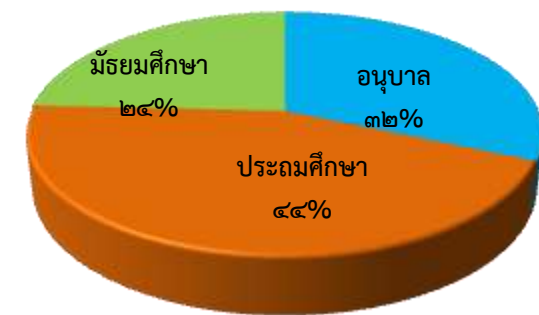
ตารางแสดงข้อมูลจำนวนนักเรียนในตำบลภูหลวง อำเภอปักธงชัย จังหวัดนครราชสีมา

โรงเรียน/ ระดับชั้น	อนุบาล ๒		อนุบาล ๓		ป.๑		ป.๒		ป.๓		ป.๔		ป.๕		ป.๖		ม.๑		ม.๒		ม.๓		รวม		
	ช	ญ	ช	ญ	ช	ญ	ช	ญ	ช	ญ	ช	ญ	ช	ญ	ช	ญ	ช	ญ	ช	ญ	ช	ญ	ช	ญ	รวม
หนองนกเขียน	๑๐	๑๒	๘	๒๓	๑๓	๒๓	๑๕	๑๔	๙	๘	๑๔	๑๒	๑๐	๑๔	๑๒	๖	๑๖	๙	๑๔	๑๓	๙	๑๓			
หลุมเงิน	๕	๒	๕	๓	๖	๕	๖	๔	๖	๕	๒	๔	๓	๖	-	๒	๐	๐	๐	๐	๐	๐			
โนนแดง	๒	๐	๒	๐	๔	๒	๓	๑	๐	๑	๓	๐	๑	๐	๒	๒	๐	๐	๐	๐	๐	๐			
หนองกก	๖	๘	๗	๓	๕	๕	๔	๔	๖	๔	๒	๓	๓	๑	๔	๐	๐	๐	๐	๐	๐	๐			
รวมอนุบาล	๒๓	๒๒	๒๒	๒๙																					
รวมประถมฯ					๒๘	๓๕	๒๘	๒๓	๒๑	๑๘	๒๑	๑๙	๑๗	๒๑	๑๘	๑๐									
รวมมัธยมฯ																	๑๖	๙	๑๔	๑๓	๙	๑๓			
รวมสุทธิ	๒๓	๒๒	๒๒	๒๙	๒๘	๓๕	๒๘	๒๓	๒๑	๑๘	๒๑	๑๙	๑๗	๒๑	๑๘	๑๐	๑๖	๙	๑๔	๑๓	๙	๑๓			

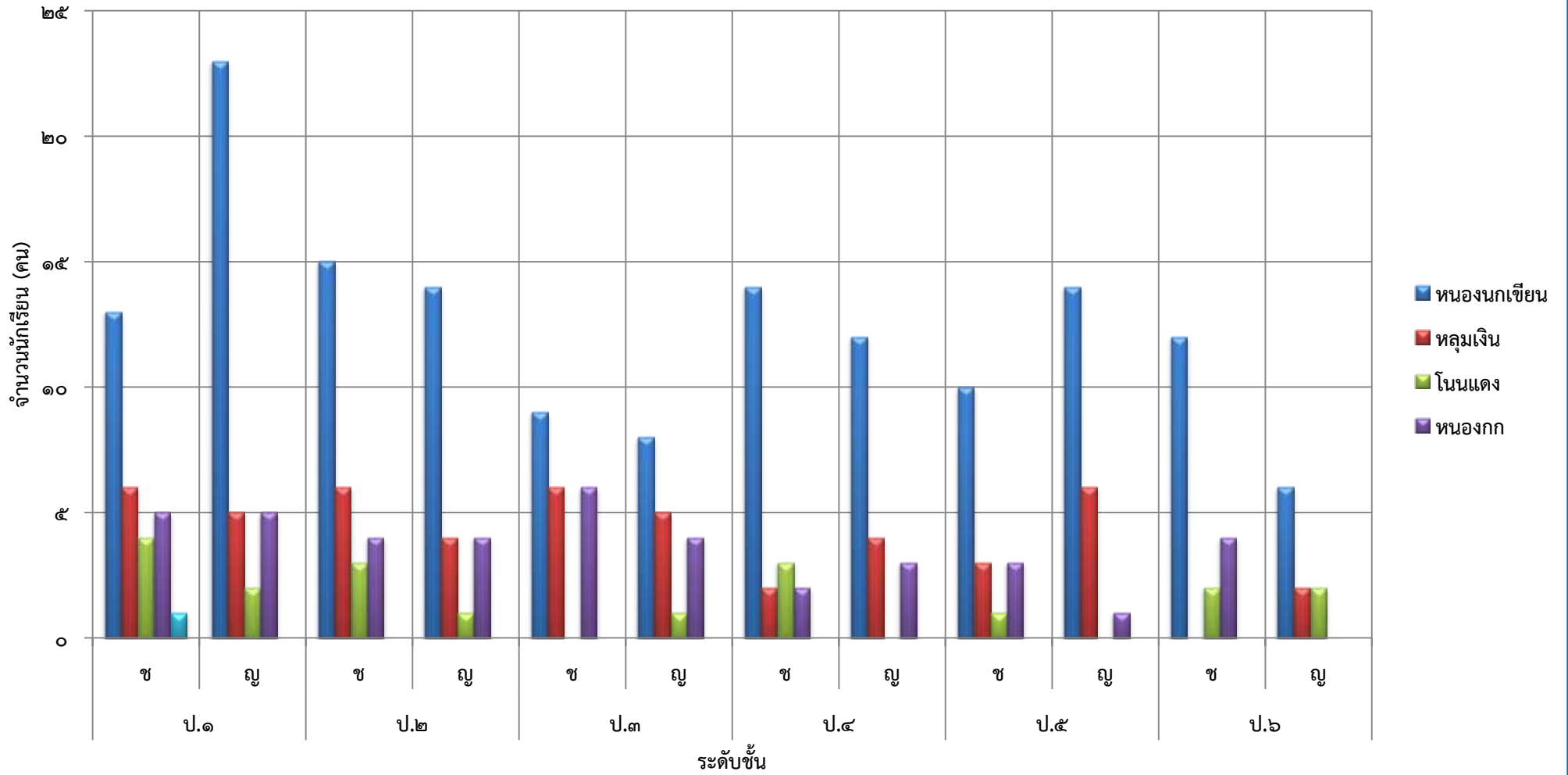
ที่มา : ข้อมูลจากการสำรวจข้อมูลประจำปีของส่วนการศึกษาฯ อบต.ภูหลวง ณ เดือน มิถุนายน ๒๕๖๒



สถิติเปรียบเทียบจำนวนนักเรียนตำบลภูหลวง ประจำปี ๒๕๖๑



แผนภูมิแสดงจำนวนนักเรียนระดับประถมศึกษาตำบลภูหลวง



#### ๔.๒ การสาธารณสุข

- สถานีอนามัยประจำตำบล(ม.๒)	จำนวน	๑	แห่ง
- ศูนย์ ศสมช.	จำนวน	๙	แห่ง
- บุคลากรสาธารณสุข	จำนวน	๓	คน
- อาสาสมัครสาธารณสุข	จำนวน	๑๒๘	คน
- ผู้สูงอายุ (อายุตั้งแต่ ๖๐ ปี ขึ้นไป)	จำนวน	๗๒๗	คน
- ผู้พิการ	จำนวน	๙๕	คน
- อัตราการมีและใช้ส้วมราดน้ำ	จำนวน	ร้อยละ	๑๐๐

#### ๔.๓ อาชญากรรม (ความปลอดภัยในชีวิตและทรัพย์สิน)

- ที่พักสายตรวจประจำตำบล	จำนวน	๑	แห่ง (อัตรากำลัง ๓ นาย)
- อาสาสมัครตำรวจชุมชน	จำนวน	๔๕	คน
- อปพร.	จำนวน	๑๐๓	คน

สถิติเกี่ยวกับการให้บริการ การแพทย์ฉุกเฉิน (Emergency Medical Services (EMS)

- เจ้าหน้าที่ผู้ให้บริการ	จำนวน	๕	คน
- รถยนต์	จำนวน	๑	คัน
- รถบรรทุกน้ำ	จำนวน	๑	คน
- สถิติการให้บริการ	จำนวน		ราย/ปี

๔.๔ ยาเสพติด

โครงการป้องกันและแก้ไขปัญหายาเสพติด  
กิจกรรมค่าใช้จ่ายสำหรับส่งเสริมบำบัดฟื้นฟู/ผู้ติดยาเสพติด และส่งเสริมฝึกออาชีพให้แก่ผู้ผ่านการบำบัด  
ปีงบประมาณ พ.ศ. ๒๕๕๕ - ๒๕๖๐

จังหวัด	อำเภอ	อปท.	ปีงบประมาณ	งบประมาณที่ได้รับ	วิธีดำเนินการ				หมายเหตุ
					อปท. ดำเนินกิจกรรมเองทั้งหมด (๑)	อปท. ค้นหากลุ่มเป้าหมายแล้วจัดส่งให้ หน่วยงานอื่นดำเนินการ โดย อปท. ออกค่าใช้จ่ายตามจำนวนกลุ่มเป้าหมาย (๒)	อปท. เบิกเงินที่ได้รับการจัดสรรจาก สถ. ทั้งหมด ให้หน่วยงานอื่น เป็นผู้ดำเนินการ (๓)	กรณีอื่นๆ (ถ้ามี) นอกเหนือจากที่ระบุ ตามข้อ (๑) - (๓) (ระบุวิธีดำเนินการด้วย) (๔)	
นครราชสีมา	ปักธงชัย	ภูหลวง	๒๕๕๕	๑๙๕,๐๐๐	✓		-	-	ปี ๒๕๕๕ อบต.ดำเนินการเอง ๒๐,๐๐๐ (๒๕ ตำบล) และ อปท. ค้นหากลุ่มเป้าหมายและ จัดส่งให้หน่วยงานอื่นดำเนินการ ๑๗๕,๐๐๐ บาท ชื่อผู้กรอกข้อมูล น.ส.ศิริลักษณ์ กัณฑ์โชค โทร. ๐๘๗ - ๘๖๘๓๒๙
นครราชสีมา	ปักธงชัย	ภูหลวง	๒๕๕๖	๑๐๕,๐๐๐	-	✓	-	-	
นครราชสีมา	ปักธงชัย	ภูหลวง	๒๕๕๗	๗,๐๐๐	-	-	✓	-	
นครราชสีมา	ปักธงชัย	ภูหลวง	๒๕๕๘	๑๒,๐๐๐	-	✓	-	-	
นครราชสีมา	ปักธงชัย	ภูหลวง	๒๕๕๙	๑๓,๐๐๐	-	✓	-	-	
นครราชสีมา	ปักธงชัย	ภูหลวง	๒๕๖๐		-	-	-	-	
			รวมทั้งสิ้น	๓๓๒,๐๐๐	๑	๔	๑	-	

๔.๕ การสังคมสงเคราะห์

ข้อมูล กลุ่มเป้าหมาย/คนไร้ที่พึ่ง ของหน่วยงาน องค์การบริหารส่วนตำบลภูหลวง

ลำดับ ที่	ชื่อ - นามสกุล	ที่อยู่		อาชีพ	รายได้	สุขภาพ	ปัญหาครอบครัว	ความช่วยเหลือที่ต้องการ	การช่วยเหลือที่ เคยได้รับในรอบปี ที่ผ่านมา	หมายเหตุ
		บ้าน	หมู่ ที่							
๑	ด.ช.ธีรชาติ แก้วเขียว	๑๔๑	๑	ว่างงาน	-	พิการ	-	ซ่อมแซมที่อยู่อาศัย	-	
๒	นายสมชาย เงินทอง	๒๖	๑	ว่างงาน	-	พิการ	-	ป่วยติดเตียง	-	
๓	นายดำ รักสำโรง	๙/๑	๑	ว่างงาน	-	พิการ	-	ป่วยติดเตียง	-	
๔	นายชัยณรงค์ รุ่มรวย	๖๖	๒	ว่างงาน	-	พิการ	-	ป่วยติดเตียง	-	
๕	นางแหน ทะโดนสร้อย	๑๕๓	๓	ว่างงาน	-	พิการ	-	ป่วยติดเตียง	-	
๖	นางสมบุรณ์ ใหญ่กลาง	๑๓๕/๑	๕	รับจ้าง	๓,๐๐๐	พิการ	แตกแยก	ต้องการที่อยู่อาศัย	-	
๗	นางคำผวน เหมือนครบุรี	๘๔	๕	รับจ้าง	๓,๐๐๐	-	-	ต้องการที่อยู่อาศัย	-	
๘	ด.ช.กำพล พงษ์สิทธิศักดิ์	๒๕/๒	๕	เรียน	-	-	-	ทุนการศึกษา	-	
๙	นางวาริ ดวงหัสดี	๒๒	๕	ว่างงาน	-	พิการ	-	ป่วยติดเตียง		
๑๐	นางนิคิด เลี่ยมกิง	๗๐	๕	ว่างงาน	-	พิการ	-	ป่วยติดเตียง		
๑๑	นายสถาพร ทับทิม	๒๐๘	๕	ว่างงาน	-	พิการ	-	ป่วยติดเตียง		
๑๒	นางเรือง ดุตะคุ	๒๐/๒		ว่างงาน	-	พิการ	-	ป่วยติดเตียง		
๑๓	นางแดง ชีดกิง	๒๕	๗	-	-	ไม่แข็งแรง	-	ต้องการทำห้องน้ำ	-	
๑๔	นางทอน จักกระโทก	๑๒๐	๗	รับจ้าง	๑,๕๐๐	ไม่แข็งแรง	-	ซ่อมแซมที่อยู่อาศัย	ถูงยังชีพ	
๑๕	นายสัญญา กลิ่นกิง	๑๘๖	๗	รับจ้าง	๑,๕๐๐	ไม่แข็งแรง	-	ไม่มีไฟฟ้าใช้	-	
๑๖	นางพุด บุชบา	๖๒	๘	-	-	ไม่แข็งแรง	-	ซ่อมแซมที่อยู่อาศัย	-	
๑๗	นางพอพึ่ง สิ้นเฮาว์	๑๓๕	๘	-	-	ไม่แข็งแรง	-	ซ่อมแซมที่อยู่อาศัย	-	
๑๘	นายวันชัย งามเกษม	๒๘	๙	รับจ้าง	๓,๐๐๐	-	-	ต้องการทำห้องน้ำ	ถูงยังชีพ	
๑๙	นายโถม เห่งกระโทก	๑๔๐/๒	๑๐	-	-	แข็งแรง	-	ต้องการมีบัตรประชาชน	-	
๒๐	นายสมร มาลัยยะ	๓๔	๑๐	ว่างงาน	-	พิการ	-	ป่วยติดเตียง	-	

การปรับสภาพแวดล้อมที่อยู่อาศัยสำหรับคนพิการ ผู้สูงอายุและผู้ที่อยู่ในระยะที่จำเป็นต้องได้รับการฟื้นฟูสมรรถภาพ

ลำดับที่	ชื่อ - นามสกุล	ที่อยู่	สถานะ	หมายเหตุ
๑	นายฉลอง แถมสูงเนิน	๑๓๗ หมู่ ๔	ยังไม่ได้รับการช่วยเหลือ	
๒	นายชัยน บุญกิจ	๑๕๓ หมู่ ๔		ได้รับเงินชดเชยกรณีบุตรเสียชีวิต
๓	น.ส.วนิดา สีนเฮวี่	๑๓๒ หมู่ ๔	ได้รับการช่วยเหลือ	พมจ. ๔๐,๐๐๐ บาท
๔	นางสำภา แถมสูงเนิน	๑๗๓ หมู่ ๔	ยังไม่ได้รับการช่วยเหลือ	
๕	นางเพ็ญ แหวกกระโทก	๑๐/๑ หมู่ ๔	ยังไม่ได้รับการช่วยเหลือ	
๖	นายสมบุญ ร้อยกิจ	๒๔๔ หมู่ ๔	ได้รับการช่วยเหลือ	อบจ. ๔๐,๐๐๐ บาท
๗	นายสุทธิรักษ์ วันวงษา	๑๐๑ หมู่ ๔	ยังไม่ได้รับการช่วยเหลือ	
๘	นายเริ่ม ทานกิ่ง	๑๗๔ หมู่ ๔	ยังไม่ได้รับการช่วยเหลือ	
๙	นายสมัด ทานกิ่ง	๒๓๔ หมู่ ๔	ยังไม่ได้รับการช่วยเหลือ	
๑๐	นายมนัส ชุ่มกิ่ง	๑๓๕ หมู่ ๔	ยังไม่ได้รับการช่วยเหลือ	
๑๑	นายเจษฎากร อนุโนนธาตุ	๒๑๒ หมู่ ๔	ยังไม่ได้รับการช่วยเหลือ	
๑๒	นายบรยงค์ ตันวรรณรักษ์	๑๑๔ หมู่ ๔	ยังไม่ได้รับการช่วยเหลือ	
๑๓	นายประยงค์ รุ่มพล	๙๐ หมู่ ๔	ยังไม่ได้รับการช่วยเหลือ	
๑๔	นางฐิติมา วันกิ่ง	๒๑๔ หมู่ ๔	ยังไม่ได้รับการช่วยเหลือ	
๑๕	นางช่วย บุญกิจ	๑๓ หมู่ ๔	ยังไม่ได้รับการช่วยเหลือ	
๑๖	นางมะระ ไช้กิ่ง	๒๑๐ หมู่ ๕	ยังไม่ได้รับการช่วยเหลือ	
๑๗	นายสมร มาลัยยะ	๓ หมู่ ๑๐	ได้รับการช่วยเหลือ	พมจ. ๔๐,๐๐๐ บาท, กษาด ๔๐,๐๐๐ บาท
๑๘	นางนฤมล พลคชา	๑๔๖ หมู่ ๒	ได้รับการช่วยเหลือ	อบจ. ๔๐,๐๐๐ บาท, อบต. ๕,๐๐๐ บาท
๑๙	ด.ช.ธีรชาติ แก้วเขียว	๑๔๑ หมู่ ๑	ได้รับการช่วยเหลือ	อบจ. ๔๐,๐๐๐ บาท, อบต. ๒๖,๐๐๐ บาท

## ๕. ระบบบริการพื้นฐาน

### ๕.๑ การคมนาคม

การคมนาคมขนส่งทางบก มีเส้นทางสายสำคัญ ๔ สาย ได้แก่

๑. ทางหลวงแผ่นดินหมายเลข ๓๐๔ เป็นถนนสายสำคัญ โดยมีจุดเริ่มต้นจากสามแยกปึกธงชัย อำเภอเมืองนครราชสีมา ผ่านอำเภอปึกธงชัย และผ่านตำบลภูหลวง หมู่ที่ ๔,๖,๕ และหมู่ที่ ๑,๘ ตามลำดับ ระยะทาง ๑๓ กม., ๑๕ กม., ๑๗ กม., และ ๑๘ กม. ตามลำดับ เข้าสู่อำเภอนาดี จังหวัดปราจีนบุรี มุ่งตรงไปภาคตะวันออก เป็นถนนผิวจราจรลาดยางมีสภาพใช้การได้ดี

๒. ถนนสาย รพช. หมายเลข นม.๑๑๐๑๖ แยกจากถนนทางหลวงแผ่นดินหมายเลข ๓๐๔ เส้นทางนี้ผ่านหมู่ที่ ๒ และหมู่ที่ ๙ เข้าสู่อำเภอสองเนิน ระยะทาง ๖.๕ กิโลเมตร เป็นถนนผิวจราจรลาดยางมีสภาพใช้การได้ดี

๓. ถนนโยธาธิการ เป็นถนนลาดยาง แยกจากถนนหลวง ๓๐๔ ไปทางขวามือ (ไปจากที่ว่าการอำเภอ) เข้าหมู่ที่ ๗ บ้านหนองกก ระยะทางประมาณ ๖.๕ กิโลเมตร มุ่งตรงไปที่วิทยาลัยแม่ชี

๔. ถนนสายทางหลวงชนบท จุดเริ่มต้นจากบ้านหนองนกเขียน- หนองกระทุ่ม ระยะทาง ๓.๕ กิโลเมตร

๕. ถนนคอนกรีตเสริมเหล็กภายในหมู่บ้าน จำนวน ๒๓ สาย ระยะทาง ๔.๐๙ กม.

๖. ถนนหินคลุกภายในหมู่บ้านและเชื่อมต่อหมู่บ้าน จำนวน ๖ สาย ระยะทาง ๓.๑๕ กม.

๗. ถนนลูกรังภายในหมู่บ้านและเชื่อมต่อหมู่บ้าน จำนวน ๓๕ สาย ระยะทาง ๒๐ กม.

### การจราจร

การใช้เส้นทางจราจรทางบกเข้าอำเภอหรือจังหวัด ของประชาชนในตำบล เดินทางโดยรถยนต์โดยสารประจำทางในหมู่บ้าน หรือรถยนต์ส่วนบุคคล หรือรถยนต์โดยสารประจำทางที่ผ่านเส้นทางสายหลักถนนสาย ๓๐๔ คือ สายนครราชสีมา - ภาคตะวันออก ได้แก่ จังหวัดระยอง จันทบุรี ชลบุรี และตราด จะใช้เวลาประมาณ ๑๕-๒๐ นาที ถึงตัวอำเภอ หรือประมาณ ๔๕ นาที ถึงตัวจังหวัด

### ๕.๒ การไฟฟ้า

- ครั้วเรือนในเขตตำบลภูหลวง มีไฟฟ้าใช้เกือบ ๑๐๐ % จะมีก็แต่บางครั้วเรือนเท่านั้นที่ตั้งบ้านเรือนห่างจากหมู่บ้าน ทำให้การขยายเขตไฟฟ้าไปไม่ถึง

- ไฟฟ้าสาธารณะ(โคมไฟแสงสว่าง)ในหมู่บ้าน จำนวน ๕๘ จุด

### ๕.๓ ประปา

- การประปาภายในตำบลภูหลวง ไม่มีระบบประปาภูมิภาค แต่ครั้วเรือนในหมู่บ้านใช้น้ำจากระบบประปาหมู่บ้าน ซึ่งเป็นระบบประปาผิวดิน มีจำนวน ร้อยละ ๘๕ จะมีบางหมู่บ้านที่ใช้ประปาร่วมกับหมู่บ้านอื่น โดยการขยายท่อประปา

### ๕.๔ โทรศัพท์

- โทรศัพท์สาธารณะ ไม่มี

- โทรศัพท์ส่วนตัว บางครอบครัวจะมีโทรศัพท์เคลื่อนที่(มือถือ) ใช้ เนื่องจากปัจจุบันมีราคาถูกลงจึงหาซื้อได้ง่าย สำหรับสัญญาณโทรศัพท์ จะมีบางหมู่บ้านที่ไม่สามารถรับสัญญาณโทรศัพท์เคลื่อนที่ได้

### ๕.๕ ไปรษณีย์หรือการสื่อสารหรือการขนส่ง และวัสดุ ครุภัณฑ์

- มีบริการรับส่งจดหมาย ไปรษณีย์ ภายในหมู่บ้านต่าง ๆ โดยอาศัยที่ทำการไปรษณีย์ปักษ์ใต้ และบริการไปรษณีย์ของเอกชน

- อินเทอร์เน็ตตำบล มีบริการประชาชนอยู่ที่ทำการ อบต. จำนวน ๑ จุด และบริการอินเทอร์เน็ตที่ศาลาประจำหมู่บ้าน จำนวน ๕ จุด ได้แก่ หมู่ ๒, หมู่ ๖, หมู่ ๗, หมู่ ๘, หมู่ ๑๐

- วิทยุสื่อสาร มีศูนย์วิทยุสื่อสาร ตั้งอยู่ที่ ที่ทำการ อบต.

- หอกระจายข่าว มี ๑๐ หมู่บ้าน

ถนน

ประเภทถนน	ม.๑		ม.๒		ม.๓		ม.๔		ม.๕		ม.๖		ม.๗		ม.๘		ม.๙		ม.๑๐	
	จำนวน (สาย)	ระยะทาง (ม.)	จำนวน (สาย)	ระยะทาง (ม.)	จำนวน (สาย)	ระยะทาง (ม.)	จำนวน (สาย)	ระยะทาง (ม.)	จำนวน (สาย)	ระยะทาง (ม.)	จำนวน (สาย)	ระยะทาง (ม.)	จำนวน (สาย)	ระยะทาง (ม.)	จำนวน (สาย)	ระยะทาง (ม.)	จำนวน (สาย)	ระยะทาง (ม.)	จำนวน (สาย)	ระยะทาง (ม.)
ถนนในความรับผิดชอบของกรมทางหลวง																				
-ถนนคอนกรีต	-	-	-	-	-	-	-	-	-	-	-	-	-	-	-	-	-	-	-	-
-ถนนลาดยาง	-	-	-	-	-	-	-	-	-	-	-	-	-	-	-	-	-	-	-	-
-ถนนลูกรัง	-	-	-	-	-	-	-	-	-	-	-	-	-	-	-	-	-	-	-	-
ถนนในความรับผิดชอบของท้องถิ่น																				
-ถนนคอนกรีต	๖	๖๕๙	๓	๔๗๐	๑	๑๐๐	๘	๑๔๖๕	๘	๑๒๐	๒	๑๘๐	๑	๖๕	๗	๑๓๓๐	๙	๘	๒	๗๒๓
-ถนนลาดยาง	๑	๔๙๐	๓	๓,๓๘๐	๓	๓๐๐๐	-	-	-	๕	-	-	-	-	๔	๑๐๔๕	๒	๓๕๐๐	๑	๒๓๐
-ถนนลูกรัง	-	-	๑	๑๕๐	๔	๑๒๐๐	-	-	-	-	-	-	๔	๗๐๐	๑	๑๐๐๐	๖	๑๗๓๕	๓	๔๐๐
ถนนในความรับผิดชอบกรมโยธาธิการและผังเมือง																				
-ถนนคอนกรีต	-	-	-	-	-	-	-	-	-	-	-	-	-	-	-	-	-	-	-	-
-ถนนลาดยาง	-	-	-	-	-	-	-	-	-	-	-	-	-	-	-	-	-	-	-	-
-ถนนลูกรัง	-	-	-	-	-	-	-	-	-	-	-	-	-	-	-	-	-	-	-	-

ที่มา : ข้อมูลจากการสำรวจข้อมูลพื้นฐานของหมู่บ้าน กองช่าง อบต.ภูหลวง ณ เดือน พฤษภาคม ๒๕๕๙

ที่บริเวณน้ำท่วมถึง

ที่	รายการ	ม.๑	ม.๒	ม.๓	ม.๔	ม.๕	ม.๖	ม.๗	ม.๘	ม.๙	ม.๑๐
๑.	บริเวณที่มีน้ำท่วมถึง	๑ แห่ง	๒ แห่ง	-	๑ แห่ง	๓ แห่ง	๑ แห่ง	๒ แห่ง	๑ แห่ง	๒ แห่ง	๒ แห่ง
๒.	ระยะเวลาที่น้ำท่วมนานที่สุด	๒-๓ วัน	๑ วัน	-	๒-๓ วัน	๒-๓ วัน	๒-๓ วัน	๒-๓ วัน	๑ วัน	๒-๓ วัน	๒-๓ วัน
๓.	ระยะเวลาเฉลี่ยที่น้ำขังนานที่สุด	ส.ค.-ต.ค.	ส.ค.-ต.ค.	-	ส.ค.-ต.ค.	ส.ค.-ต.ค.	ส.ค.-ต.ค.	ส.ค.-ต.ค.	ส.ค.-ต.ค.	ส.ค.-ต.ค.	ส.ค.-ต.ค.

ที่มา : ข้อมูลจากการสำรวจข้อมูลพื้นฐานของหมู่บ้าน โดย กองช่าง อบต.ภูหลวง อบต.ภูหลวง ณ เดือน พฤษภาคม ๒๕๕๙

การระบายน้ำในตำบลภูหลวงมีการระบายน้ำตามธรรมชาติ และแผ่กระจายซึมลงไปในพื้นดิน บางแห่งระบายน้ำไม่ทัน ทำให้เกิดน้ำท่วมขัง

ที่	การระบายน้ำ	ม.๑		ม.๒		ม.๓		ม.๔		ม.๕		ม.๖		ม.๗		ม.๘		ม.๙		ม.๑๐	
		จำนวน (สาย)	ระยะทาง (ม.)	จำนวน (สาย)	ระยะทาง (ม.)	จำนวน (สาย)	ระยะทาง (ม.)	จำนวน (สาย)	ระยะทาง (ม.)	จำนวน (สาย)	ระยะทาง (ม.)	จำนวน (สาย)	ระยะทาง (ม.)	จำนวน (สาย)	ระยะทาง (ม.)	จำนวน (สาย)	ระยะทาง (ม.)	จำนวน (สาย)	ระยะทาง (ม.)	จำนวน (สาย)	ระยะทาง (ม.)
๑	ถนนที่มีราง/ร่องระบายน้ำ ๒ ด้าน	-	-	-	-	-	-	-	-	๑	๒๐๐	-	-	-	-	-	-	-	-	-	-
๒	ถนนที่มีราง/ร่องระบายน้ำด้านเดียว	-	-	-	-	-	-	-	-	-	-	-	-	-	-	-	-	-	-	-	-
๓	ถนนที่ไม่มีราง/ร่องระบายน้ำ	๑๙	๒,๘๔๙	๑๒	๖,๙๐๓	๒๑	๘,๓๕๐	๑๔	๒,๙๘๕	๑๔	๓,๕๖๕	๕	๗๑๐	๒๓	๑๐,๓๕๕	๒๐	๔,๐๑๒	๑๕	๕,๐๖๘	๑๔	๒,๒๔๘

ที่มา : ข้อมูลจากการสำรวจข้อมูลพื้นฐานหมู่บ้านตำบลภูหลวง โดย กองช่าง อบต.ภูหลวง ณ เดือน พฤษภาคม ๒๕๕๙

## ๖. ระบบเศรษฐกิจ

### ๖.๑ การเกษตรกรรม

#### ๖.๑.๑ ประเภทที่ดินที่ดำเนินการ

- ครัวเรือนที่มีที่ดินของตนเอง และไม่ได้เช่าที่ดินทำกิน ร้อยละ ๗๕% ของครัวเรือน
- ครัวเรือนที่มีที่ดินของตนเองแต่ต้องเช่าเพิ่ม ร้อยละ ๒๐% ของครัวเรือน
- ครัวเรือนที่ไม่มีที่ดินเป็นของตนเองต้องเช่าที่ดินทำกินทั้งหมด ร้อยละ ๕ % ของครัวเรือน

การเช่าที่ดินส่วนใหญ่เช่าจากคนในหมู่บ้าน ส่วนใหญ่ที่เช่าจะเป็นพื้นที่ทำนาและพื้นที่การเกษตรที่เกษตรกรถือครองเฉลี่ยครัวเรือนละ ๑๕ ไร่ การเช่าจะเฉลี่ยประมาณ ๑๕ ไร่/ครัวเรือน และอัตราการเช่า ถ้าจ่ายเป็นเงินสดคิดค่าเช่าไร่ละ ๕๐๐ บาท/ปี ถ้าจ่ายเป็นข้าวคิดไร่ละ ๘๐ กก.

การถือครองที่ดินทำกินส่วนใหญ่จะเป็นโฉนด ประมาณ ๖๐ % เป็น นส.๓ ประมาณ ๒๐ % และอีก ๒๐ % จะเป็นการเสียภาษีดอกหญ้า

ตำบลภูหลวงมีพื้นที่การเกษตรทั้งสิ้น จำนวนทั้งสิ้น ๒๓,๒๑๐ ไร่ มีครอบครัวทำการเกษตรทั้งสิ้น จำนวน ๑,๐๙๒ ครัวเรือน โดยแบ่งพื้นที่การเกษตร ดังนี้

- นาข้าว	๔,๖๙๖	ไร่	- นาปรัง	๓๙๕	ไร่
- ข้าวโพดเลี้ยงสัตว์	๑,๓๕๔	ไร่	- ถั่วลิสง	๓๕๐	ไร่
- มันสำปะหลัง	๕,๔๖๓	ไร่	- พืชผัก, ไม้ผล	๗๑๔	ไร่
- อ้อย	๑๐,๒๓๘	ไร่			

มีพื้นที่ที่อยู่อาศัยและที่รกร้างว่างเปล่า ประมาณร้อยละ ๔.๗๖

#### สภาพการผลิตพืชเศรษฐกิจที่สำคัญ

ที่	ชนิดพืช	พื้นที่ปลูก(ไร่)	ผลผลิตเฉลี่ย กก./ไร่	ราคาเฉลี่ย กก./บาท
๑	ข้าวนาปี	๔,๖๙๖	๔๕๐	๖.๐
๒.	ข้าวนาปรัง	๓๙๕	๖๕๐	๖.๐
๓.	ข้าวโพดเลี้ยงสัตว์	๑,๓๕๔	๗๐๐	๗.๐
๔.	มันสำปะหลัง	๕,๔๖๓	๒,๕๐๐	๒.๐
๕.	อ้อย	๑๐,๒๓๘	๑๐,๐๐๐	๑.๐
๖.	ถั่วลิสง	๓๕๐	๒๕๐	๑๐-๑๕
๗.	พืชผัก, ไม้ผล	๗๑๔	-	-

ที่มา: กองส่งเสริมการเกษตร อบต.ภูหลวง ณ เดือน พฤษภาคม ๒๕๕๙

รายได้เฉลี่ยจากการจำหน่ายพืชผลทางการเกษตร มีดังนี้

๑) ข้าว	มีรายได้จากการจำหน่ายข้าวเรือนละประมาณ	๖,๐๐๐	บาทต่อปี
๒) มันสำปะหลัง	มีรายได้จากการจำหน่ายข้าวเรือนละประมาณ	๕๐,๐๐๐	บาทต่อปี
๓) อ้อย	มีรายได้จากการจำหน่ายข้าวเรือนละประมาณ	๕๐,๐๐๐	บาทต่อปี
๔) ถั่วลิสง	มีรายได้จากการจำหน่ายข้าวเรือนละประมาณ	๑,๐๐๐	บาทต่อปี
๕) ไม้ผล	มีรายได้จากการจำหน่ายข้าวเรือนละประมาณ	๑,๐๐๐	บาทต่อปี
๖) พืชผล	มีรายได้จากการจำหน่ายข้าวเรือนละประมาณ	๕๐๐	บาทต่อปี

ที่มา: ส่วนส่งเสริมการเกษตร อบต.ภูหลวง ณ เดือน พฤษภาคม ๒๕๕๙

## ๖.๒ การประมง

เนื่องจากตำบลภูหลวง มีพื้นที่เป็นเขาและที่ราบแต่ไม่มีแม่น้ำขนาดใหญ่ไหลผ่าน และไม่มีพื้นที่ติดทะเล ประกอบกับอ่างเก็บน้ำขนาดใหญ่ เป็นแหล่งน้ำสำหรับผลิตน้ำประปา จึงไม่มีการประมง

## ๖.๓ การปศุสัตว์

### ข้อมูลการเลี้ยงสัตว์

ประเภทสัตว์เลี้ยง	จำนวน (ตัว)	จำนวนผู้เลี้ยง (ครัวเรือน)
โค	๑,๒๑๔	๑๖๕
กระบือ	๔๔๗	๙๑
สุกร	๔๐๗	๖๙
เป็ด	๒๐,๐๐๐	๑ (ฟาร์ม)
ไก่พื้นเมือง/ฟาร์มไก่	๔๐,๐๐๐	๒ (ฟาร์ม)

ที่มา: กองส่งเสริมการเกษตร อบต.ภูหลวง ณ เดือน พฤษภาคม ๒๕๖๑

## ๖.๔ การบริการ

### การประกอบธุรกิจการบริการ ในตำบลภูหลวง

การบริการ	ม.๑	ม.๒	ม.๓	ม.๔	ม.๕	ม.๖	ม.๗	ม.๘	ม.๙	ม.๑๐	รวม
๑. ร้านขายของชำ	๕	๙	๖	๑๐	๑๐	๒	๑๓	๕	๕	๓	๖๘
๒. โรงแรม	-	-	-	-	-	-	-	-	-	-	๐
๓. สถานีบริการน้ำมันเชื้อเพลิง ขนาดใหญ่ (เกิน ๑ หัวจ่าย)	๑	-	-	-	-	-	-	-	-	-	๑
๔. ปั้มน้ำมันขนาดเล็ก (ไม่เกิน ๑ หัวจ่าย)	-	๑	-	-	๑	-	-	-	-	-	๒
๕. ตลาดนัด (พุทธสา - เสาร์)	-	-	-	๑	-	-	-	-	-	-	๑
๖. ร้านอาหาร	๔	๑	๑	๑๘	๕	-	๙	๔	๒	๑	๔๓
๗. รีสอร์ท,เกสเฮ้าท์	-	๑	๑	-	-	-	-	-	๑	-	๑
๘. หอพัก	๑	-	-	-	-	-	-	-	-	-	๑
๙. บ้านเช่า	๑	-	-	๕	๒	๑	๒	๕	-	-	๑๖
๑๐. ร้านเสริมสวย	๑	๑	-	๒	๑	-	๑	-	-	๑	๗
๑๑. โรงสีข้าวขนาดเล็ก	-	-	-	-	-	๑	๑	-	๑	-	๓
๑๒. ร้านซ่อมรถ	๑	๒	๑	๗	๓	-	๓	-	-	-	๑๗
๑๓. ร้านค้าวัสดุก่อสร้าง	-	-	-	๑	๒	-	-	-	-	-	๒

ที่มา : งานจัดเก็บรายได้ กองคลัง อบต.ภูหลวง ณ เดือน ธันวาคม ๒๕๖๑

## ๖.๕ การท่องเที่ยว

ตำบลภูหลวงมีสถานที่ท่องเที่ยวและพักผ่อนหย่อนใจที่สำคัญ ได้แก่ อ่างเก็บน้ำห้วยแก้ว ซึ่งเป็นแหล่งท่องเที่ยวเชิงธรรมชาติ มีแหล่งท่องเที่ยวเชิงธรรม ได้แก่ วัดปอแดง สวนนิพพาน หลวงปู่บุญ ปริบุญณสีโล

## ๖.๖ การอุตสาหกรรม

พื้นที่อุตสาหกรรมของตำบลภูหลวง เป็นพื้นที่ที่ใช้น้อยที่สุด ประมาณร้อยละ ๐.๑๑ ของพื้นที่ตำบล โดยมีอุตสาหกรรมขนาดเล็ก ได้แก่ โรงงานมันสำปะหลัง และโรงงานรับซื้อผลผลิตทางการเกษตร

## ๖.๗ การพาณิชย์ และกลุ่มอาชีพ

การพาณิชย์	ม.๑	ม.๒	ม.๓	ม.๔	ม.๕	ม.๖	ม.๗	ม.๘	ม.๙	ม.๑๐	รวม
๑. ธนาคาร	-	-	-	-	-	-	-	-	-	-	๐
๒. บริษัท	๒	๑	-	๑	๑	-	-	-	๑	-	๖
๓. ห้างหุ้นส่วนจำกัด	๑	-	-	-	๑	-	-	-	-	-	๒
๔. ร้านขายของชำ	๕	๙	๖	๑๐	๑๐	๒	๑๓	๕	๕	๓	๖๘
๕. โรงแรม	-	-	-	-	-	-	-	-	-	-	๐
๖. สถานพยาบาลเอกชน/คลินิก	-	-	-	-	-	-	-	-	-	-	๐
๗. สถานีบริการน้ำมันเชื้อเพลิงขนาดใหญ่ (เกิน ๑ หัวจ่าย)	๑	-	-	-	-	-	-	-	-	-	๑
๘. ปั๊มน้ำมันขนาดเล็ก (ไม่เกิน ๑ หัวจ่าย)	-	๑	-	-	๑	-	-	-	-	-	๒
๙. ตลาดสด	-	-	-	-	-	-	-	-	-	-	๐
๑๐. ตลาดนัด (พฤษภาคม - เสาร์)	-	-	-	๑	-	-	-	-	-	-	๑
๑๑. ร้านอาหาร	๔	๑	๑	๑๘	๕	-	๙	๙	๒	๑	๔๓
๑๒. รีสอร์ท,เกสเฮ้าท์	-	๑	๑	-	-	-	-	-	๑	-	๑
๑๓. หอพัก	๑	-	-	-	-	-	-	-	-	-	๑
๑๔. บ้านเช่า	๑	-	-	๕	๒	๑	๒	๕	-	-	๑๖
๑๕. ร้านเสริมสวย	๑	๑	-	๒	๑	-	๑	-	-	๑	๗
๑๖. ร้านขายยา	-	-	-	-	-	-	-	-	-	-	๐
๑๗. ศูนย์การค้า/ห้างสรรพสินค้า	-	-	-	-	-	-	-	-	-	-	๐
๑๘. โรงสีข้าวขนาดเล็ก	-	-	-	-	-	๑	๑	-	๑	-	๓
๑๙. ฟาร์มเลี้ยงไก่ระบบปิด	-	-	-	๑	-	-	๑	-	-	-	๓
๒๐. ฟาร์มเลี้ยงสุกร	-	๑	๑	-	๒	๑	๑	๑	-	-	๗
๒๑. ร้านซ่อมรถ	๑	๒	๑	๗	๓	-	๓	-	-	-	๑๗
๒๒. ร้านค้าวัสดุก่อสร้าง	-	-	-	๑	๒	-	-	-	-	-	๒
๒๓. โรงฆ่าสัตว์	-	-	-	-	-	-	-	-	-	-	๐

ที่มา : งานจัดเก็บรายได้ กองคลัง อบต.ภูหลวง ณ เดือน ธันวาคม ๒๕๖๑

### กลุ่มอาชีพ และกลุ่มมวลชนจัดตั้ง

- กลุ่มอาชีพ ๙ กลุ่ม ได้แก่
  - (๑) กลุ่มเกษตรกรตำบล (ม.๗)
  - (๒) กลุ่มเกษตรกรตำบล (ม.๗)
  - (๓) กลุ่มเลี้ยงโคขุนตำบลภูหลวง
  - (๔) กลุ่มเกษตรกรอินทรีย์(ศูนย์ถ่ายทอดฯ)
  - (๕) กลุ่มผลิตน้ำสมุนไพร (ม.๔)
  - (๖) กลุ่มแปรรูปเนื้อสัตว์ตำบลภูหลวง
  - (๗) กลุ่มแปรรูปผลผลิตการเกษตร (ม.๔,๕)
  - (๘) กลุ่มยุวเกษตรกร (ม.๒)
  - (๙) กลุ่มไหมทอมือ (ม.๑๐)
- ลูกเสือชาวบ้าน ๑ รุ่น จำนวน - คน
- ไทยอาสาป้องกันชาติ - รุ่น จำนวน - คน
- อาสาสมัครป้องกันภัยฝ่ายพลเรือน ๒ รุ่น จำนวน ๑๐๔ คน
- เกษตรกรหมู่บ้านทุกหมู่บ้าน จำนวน ๙ คน
- หมอдинอาสาทุกหมู่บ้าน จำนวน ๙ คน
- ปศุสัตว์อาสาทุกหมู่บ้าน จำนวน ๙ คน
- กองทุนหมู่บ้านหมู่บ้านละ ๑ ล้าน ๑๐ หมู่บ้าน มีเงินทุนหมุนเวียนหมู่ละ ๑,๐๐๐,๐๐๐ บาท
- กลุ่มออมทรัพย์/สัจจะหมู่บ้าน จำนวน ๑๐ กองทุน
  - กองทุนโครงการเศรษฐกิจชุมชน (หมู่บ้านละ ๑๐๐,๐๐๐)
  - มีเงินทุนหมุนเวียน ๑,๐๐๐,๐๐๐ บาท
- สมาชิก อสม. ๙๙ คน

รายได้เฉลี่ยต่อคนต่อปีของประชากรตำบลภูหลวง เรียงลำดับจากน้อยไปหามาก ดังนี้

ลำดับ ที่	หมู่ที่	ชื่อหมู่บ้าน	จำนวน ครัวเรือน	จำนวนคน	แหล่งรายได้ของครัวเรือน (บาท/ปี)				รายได้เฉลี่ย ต่อปี (บาท)	รายได้เฉลี่ยต่อคน ต่อปี (บาท)
					ต้นทุนการ ผลิต	อุปโภคบริโภคที่ จำเป็น	อุปโภค บริโภค ที่ไม่จำเป็น	ชำระหนี้สิน		
๑	๑	บ้านโนนแดง	๑๐๔	๓๑๔	๑๒,๗๔๔.๒๓	๑๒๖,๘๒๗.๙๒	๘,๑๔๔.๒๓	๓๔,๒๙๘.๐๘	๑๘๒,๐๑๔.๔๖	๖๐,๒๘๕.๐๔
๒	๒	บ้านหนองนกเขียน	๑๘๔	๔๗๐	๑๗,๒๔๔.๐๒	๕๐,๓๖๔.๖๗	๗,๗๒๑.๗๔	๔,๕๗๖.๖๓	๗๙,๙๐๗.๐๗	๓๑,๒๘๒.๗๗
๓	๓	บ้านหนองกระทุ่ม	๑๑๗	๓๒๘	๒๗,๐๑๓.๕๐	๕๓,๒๕๔.๗๐	๗,๗๐๗.๖๙	๘,๓๔๓.๕๙	๙๖,๓๑๙.๔๙	๓๔,๓๕๗.๘๗
๔	๔	บ้านปอแดง	๒๙๗	๘๑๙	๑๕,๒๗๒.๗๓	๖๓,๓๔๒.๒๖	๑๕,๗๑๒.๗๙	๑๐,๙๕๕.๗๔	๑๐๕,๒๘๗.๕๒	๓๘,๑๘๑.๑๙
๕	๕	บ้านหลุมเงิน	๑๘๕	๕๓๒	๓๘,๙๑๗.๓๐	๕๓,๔๔๘.๘๘	๒๗,๒๖๓.๒๔	๙,๓๘๐.๖๖	๑๒๙,๐๑๐.๐๘	๔๔,๘๖๒.๕๓
๖	๖	บ้านหลุมหิน	๓๙	๗๓	๕๔,๕๘๙.๗๔	๒๐,๐๐๐.๐๐	๑๔,๐๒๕.๖๔	๒๒,๐๗๖.๙๒	๑๑๐,๖๙๒.๓๑	๕๙,๑๓๖.๙๙
๗	๗	บ้านหนองกก	๒๔๖	๕๕๒	๑๘,๙๘๑.๘๓	๖๕,๗๗๑.๑๔	๘,๘๘๔.๘๔	๗,๖๓๔.๕๕	๑๐๑,๒๗๒.๓๖	๔๕,๑๓๒.๒๕
๘	๘	บ้านหนองหว้า	๑๙๐	๕๒๕	๒๕,๕๕๔.๒๑	๘๗,๙๖๓.๑๖	๑๙,๒๙๔.๒๑	๑๐,๖๖๙.๔๗	๑๔๓,๔๘๑.๐๕	๕๑,๙๒๖.๔๘
๙	๙	บ้านห้วยแก้ว	๘๐	๒๕๓	๓๘,๙๕๐.๐๐	๕๘,๙๓๗.๕๐	๒๘,๐๖๒.๕๐	๔,๓๐๕.๐๐	๑๓๐,๒๕๕.๐๐	๔๑,๑๘๗.๓๕
๑๐	๑๐	บ้านหนองนกเขียน	๑๕๕	๔๗๑	๖๒,๘๕๔.๘๔	๖๘,๒๖๐.๐๐	๒๘,๙๓๒.๒๖	๒๖,๑๒๗.๗๔	๑๘๖,๑๗๔.๘๔	๖๑,๒๖๗.๗๓
เฉลี่ยรวมทุกพื้นที่			๑,๕๙๗	๔,๓๓๗	๒๗,๔๙๓.๓๗	๖๖,๕๙๗.๘๑	๑๖,๒๘๕.๕๘	๑๒,๒๓๓.๑๐	๑๒๒,๖๐๙.๘๖	๔๕,๑๔๘.๒๕

(ที่มา: ข้อมูลการจัดเก็บ จปฐ. ปี พ.ศ. ๒๕๖๑)

## ๖.๕ ข้อมูลด้านสินเชื่อของประชากร

ประชาชนในตำบลภูหลวงมีการใช้สินเชื่อ รายละเอียดแยกตามแหล่งสินเชื่อ ดังนี้

- กลุ่มธนาคารพาณิชย์ ๑๐%
- เงินทุนหมุนเวียนนอกระบบ ๕%
- กองทุนสนับสนุนจากรัฐบาล ๒๐%
- สหกรณ์การเกษตร ๒๐%
- ธกส. ๔๕%

## ๖.๘ แรงงาน

แสดงอาชีพของประชากรในเขตพื้นที่ตำบลภูหลวง

หมู่บ้าน	อาชีพของราษฎรในพื้นที่ (ครัวเรือน)													
	ทำนา	ทำไร่	ทำสวน	ประมง	ปศุสัตว์	ข้าราชการ	รัฐวิสาหกิจ	บริษัท/โรงงาน	รับจ้างทั่วไป	ค้าขาย	ธุรกิจส่วนตัว	อาชีพอื่น	ศึกษา	ไม่มีอาชีพ
หมู่ ๑	๔๖	๒	๐	๐	๐	๑๓	๐	๖	๑๓๒	๑๖	๐	๓	๖๙	๒๗
หมู่ ๒	๕๒	๐	๐	๐	๐	๓	๐	๔	๓๐๑	๔	๒	๒	๘๖	๑๖
หมู่ ๓	๗๓	๖๓	๐	๐	๐	๕	๐	๘	๗๘	๗	๒	๑๑	๖๕	๑๖
หมู่ ๔	๘๖	๑๔	๐	๐	๒	๑๖	๐	๘	๓๙๑	๔๘	๗	๑๘	๑๖๐	๖๙
หมู่ ๕	๓๙	๒	๖	๐	๐	๑๐	๑	๑๓	๒๙๓	๓๓	๒	๒๖	๙๕	๑๒
หมู่ ๖	๗	๐	๐	๐	๐	๑	๔	๙	๔๓	๑	๐	๒	๓	๓
หมู่ ๗	๗๘	๖๙	๔	๐	๐	๙	๐	๑๒๒	๑๗๐	๒๗	๒๐	๘	๓๙	๖
หมู่ ๘	๖๔	๕	๐	๐	๐	๑๗	๐	๑	๒๘๕	๒๕	๒	๑๕	๑๐๐	๑๑
หมู่ ๙	๖	๔๓	๐	๐	๐	๑	๐	๖	๑๑๗	๑๒	๐	๑	๕๖	๑๑
หมู่ ๑๐	๓๔	๒๙	๐	๐	๐	๑๔	๐	๔	๒๕๖	๑๒	๑	๙	๙	๑๘
รวม	๔๘๕	๒๒๗	๑๐	๐	๒	๘๙	๕	๑๘๑	๒,๐๖๖	๑๘๕	๓๖	๙๕	๗๖๗	๑๘๙

(ที่มา: ข้อมูลการจัดเก็บ จปฐ. ปี พ.ศ. ๒๕๖๑)

## ๗. ศาสนา ประเพณี วัฒนธรรม

### ๗.๑ การนับถือศาสนา

ตำบลภูหลวง ประชาชนนับถือศาสนาพุทธร้อยละ ๑๐๐

สถาบันและองค์กรทางศาสนา

- วัด/สำนักสงฆ์ จำนวน ๙ แห่ง ได้แก่

- ๑) วัดหนองนกเขียน ตั้งอยู่ที่ หมู่ที่ ๒ บ้านหนองนกเขียน
- ๒) วัดหนองกระทุ่ม ตั้งอยู่ที่ หมู่ที่ ๓ บ้านหนองกระทุ่ม
- ๓) วัดปอแดง ตั้งอยู่ที่ หมู่ที่ ๔ บ้านปอแดง
- ๔) วัดหลุมเงิน ตั้งอยู่ที่ หมู่ที่ ๕ บ้านหลุมเงิน
- ๕) วัดหนองกก ตั้งอยู่ที่ หมู่ที่ ๗ บ้านหนองกก
- ๖) วัดโนนแดง ตั้งอยู่ที่ หมู่ที่ ๑ บ้านโนนแดง
- ๗) สำนักสงฆ์วัดเสาเดี่ยว ตั้งอยู่ที่ หมู่ที่ ๗ บ้านหนองกก
- ๘) สำนักปฏิบัติธรรม บะจาน สาขาวัดปอแดง
- ๙) สำนักปฏิบัติธรรม ห้วยบง สาขาวัดหนองกก

## ๗.๒ ขนบธรรมเนียมประเพณี และงานประจำปี

### ๑. ขนบธรรมเนียมประเพณี

ประชาชนในหมู่บ้านนับถือศาสนาพุทธ ทำบุญต่าง ๆ ตามเดือนประเพณีที่สืบทอดกันมาจากบรรพบุรุษ และสิ่งศักดิ์สิทธิ์ที่ชาวบ้านนับถือ เช่น

๑. เชื่อว่าก่อนที่จะถึงวันทำนา ชาวบ้านจะนำมูลสัตว์ต่าง ๆ ลงไปใส่ในนา แล้วก็ไถพื้ในนาผืนหนึ่งประมาณ ๑-๒ รอบ ชาวบ้านเรียกว่า "แฮกนา" เป็นความเชื่อมาตั้งแต่ดั้งเดิม และทางหมู่บ้านก็จะทำการบวงสรวงเพื่อเป็นขวัญกำลังใจและศิริมงคล

๒. ความเชื่อเกี่ยวกับเรื่องเจ้าที่ในหมู่บ้าน เรียกว่า "ตาปู่บ้าน" หรือ "ปู่ตา" ชาวบ้านทุกหมู่บ้านของตำบลจะเลี้ยงตะปู่บ้าน โดยจะเลี้ยงช่วงเดือนเมษายนของทุกปี มีความเชื่อว่าถ้าได้เลี้ยงตะปู่บ้านแล้วจะทำให้ชาวบ้านมีความร่มเย็นเป็นสุขไม่มีเหตุการณ์ต่าง ๆ เกิดขึ้นในหมู่บ้าน จะมีการเข้าทรง และชาวบ้านจะเป็นผู้ถามเหตุการณ์ที่จะเกิดขึ้นในภายข้างหน้า

### ๒. ประเพณีท้องถิ่น

- เทศกาลวันขึ้นปีใหม่
- เทศกาลวันสงกรานต์
- เทศกาลวันเข้าพรรษา
- เทศกาลวันออกพรรษา
- เทศกาลวันสารทไทย
- เทศกาลวันลอยกระทง
- พิธีตักบาตรเทศกาล(ปรีวาสกรรม) เดือนสามวัดปอแดง
- รำบวงสรวงท้าวสุรนารี องค์จำลอง
- การฟังเทศฟังธรรมทุกวันพระ

### ๗.๓ ภูมิปัญญาท้องถิ่น ภาษาถิ่น

ภูมิปัญญาท้องถิ่นของชาวตำบลภูหลวง คือ มีความรู้ด้านสมุนไพร ยารักษาโรค และมีความรู้ด้านการจักรสาน การหาของป่า มีความเข้าใจในธรรมชาติ สามารถหาของป่าเพื่อการยังชีพได้ โดยมีความรู้ด้านพืช สัตว์และแมลง ประจำถิ่น เช่น ความรู้เรื่องเห็ดป่า พืชผักต่างๆ รวมถึงสัตว์ต่างๆ

ภาษาถิ่น ภาษาของชาวตำบลภูหลวง มีภาษาอีสานเป็นภาษาถิ่น อันเนื่องจากในสมัยกรุงรัตนโกสินทร์ พ.ศ. ๒๓๖๙ เจ้าอนุวงศ์แห่งเมืองเวียงจันทน์ยกทัพมายึดเมืองนครราชสีมาและได้กวาดต้อนชาวเมืองไป แต่ถูกคุณหญิงโมและชาวเมืองนครราชสีมาต่อสู้กับทหารเวียงจันทน์จนได้รับชัยชนะและได้พระราชทานนามว่า “ ท้าวสุรนารี ” การกวาดต้อนเชลยครานั้น ทหารเจ้าอนุวงศ์แห่งเมืองเวียงจันทน์ ได้มากกวาดต้อนชาวเมืองปักษ์ทั้งชาวไทยโคราช และ ชาวเวียงจันทน์ ซึ่งชาวเวียงจันทน์ได้อพยพมาพึ่งพระบรมโพธิสมภารตั้งแต่สมัยกรุงธนบุรี ต่างก็มีที่ทำมาหากินสุขสบายมาเป็นเวลา ๔๗ ปี จึงพร้อมใจกันจับอาวุธต่อสู้ขับไล่ทหารของเจ้าอนุวงศ์พ่ายแพ้กลับไป (ปัจจุบันชาวเวียงจันทน์เป็นบรรพบุรุษ ของชาวตำบลตะคุทั้งตำบล ตำบลเมืองปักบางหมู่บ้าน ตำบลธงชัยเหนือบางหมู่บ้าน ตำบลสะแกราชบางหมู่บ้าน ตำบลตะขบบางหมู่บ้าน ซึ่งตำบลภูหลวง ได้แยกตัวมาจากตำบลสะแกราชเดิม ดังนั้นชาวภูหลวง จึงได้รับอิทธิพลทางภาษามาจากพี่น้องตำบลสะแกราช

ที่มา : สารานุกรม วิถีชีวิต

## ๘. ทรัพยากรธรรมชาติ

### ๘.๑ น้ำ

ตำบลภูหลวงมีแหล่งน้ำธรรมชาติ ได้แก่

๑. ห้วยซับบหมาก มีสภาพเป็นร่องน้ำที่เกิดบนที่ดอนสลับลูกคลื่นลอนตื้น ปัจจุบันแทบจะไม่เป็นสภาพลำห้วย ส่วนใหญ่เป็นสภาพนาขุม พบทางทิศตะวันออกของหมู่ที่ ๗ บ้านหนองกก
๒. ห้วยซับบเม็ก เป็นลักษณะร่องน้ำตื้น ๆ มีต้นกำเนิดจากเขาภูหลวง ทางทิศตะวันตกของหมู่ที่ ๔ และ ๗ ปลายลำห้วยจะหมดสภาพลำห้วยกลายเป็นพื้นที่นา
๓. ห้วยเย็น มีต้นกำเนิดจากเขาภูหลวง ส่วนใหญ่ใช้ประโยชน์ไม่ได้ เนื่องจากหมดสภาพการเป็นลำห้วยอยู่ทางทิศตะวันตกของหมู่ที่ ๔ และ ๗
๔. คลองหินดาด มีต้นกำเนิดจากเขาภูหลวง เป็นร่องน้ำเล็กและตื้น ปลายลำห้วยจะกลายเป็นพื้นที่นา พบในหมู่ที่ ๔
๕. ห้วยทราย มีต้นกำเนิดจากเขาภูหลวง เป็นลำน้ำเล็ก ไหลมาบรรจบกับลำเชียงสาทางทิศตะวันออกของหมู่ที่ ๕ น้ำ ไม่มีตลอดปี
๖. ลำเชียงสา พบทางทิศตะวันออกของตำบล เป็นเส้นแบ่งเขตแดนระหว่างตำบลภูหลวงและตำบลอุดมทรัพย์ น้ำขาดในฤดูแล้ง หมู่บ้านที่รับน้ำ ได้แก่หมู่ที่ ๑,๔,๕,๖,๗,๘
๗. ห้วยลำนางแก้ว อยู่ทางทิศตะวันตกของตำบล บริเวณหมู่ที่ ๒,๓ และ ๙ เป็นเส้นแบ่งเขตระหว่างตำบลภูหลวง และตำบลลำนางแก้ว น้ำขาดในฤดูแล้ง

### ๘.๒ ป่าไม้

ตำบลภูหลวงมีพื้นที่ป่าไม้ที่สำคัญ ได้แก่ ป่าสงวนแห่งชาติป่าเขาภูหลวง คือมีพื้นที่ป่าและเขา ประมาณ ๒๘,๐๕๖ ไร่ และพื้นที่ป่าส่วนหนึ่งอยู่ในเขตพื้นที่ทหาร มีพื้นที่ ๖,๗๓๒ ไร่ หรือประมาณ ๕๗ % ของพื้นที่ทั้งหมด

### ๘.๓ ภูเขา

ลักษณะภูมิประเทศของตำบลภูหลวง โดยทั่วไปจะเป็นพื้นที่ดอนสลับลูกคลื่นลอนตื้น สภาพดินมีลักษณะเป็นดินลิก มีการระบายน้ำได้ดี เนื้อดินเป็นดินร่วนปนทรายสีน้ำตาลเข้ม ส่วนตอนล่างเป็นดินเหนียวปนทราย หรือดินร่วนปนดินเหนียวสีน้ำตาลแก่ น้ำตาลปนเหลือง หรือเหลืองปนแดง มีปฏิกริยาของดินเป็นกรดเล็กน้อยถึงปานกลางตอนบน และเป็นกรดแก่ถึงกรดจัดตอนล่าง มีภูเขา ๒ ลูก คือ เขาภูหลวง และเขาจุมกแขก ในหมู่ที่ ๒,๓,๕,๗,๑๐

### ๘.๔ ทรัพยากรธรรมชาติที่สำคัญขององค์กรปกครองส่วนท้องถิ่น

ลักษณะของดินในเขตตำบลภูหลวงแบ่งตามลักษณะภูมิประเทศ แบ่งกลุ่มดินได้ ๔ กลุ่ม ดังนี้

๑. กลุ่มดินนา เนื้อดินเป็นดินร่วน มีประมาณ ๓% ของพื้นที่ทั้งตำบล พบว่ามีอยู่ทุกหมู่บ้านของตำบล ส่วนใหญ่ใช้ประโยชน์ในการทำนา
๒. กลุ่มดินดอน พบอยู่บนที่ดอนสลับลูกคลื่นลอนตื้น พบอยู่ทุกหมู่บ้านในเขตตำบลประมาณมีประมาณ ๕๖% ของพื้นที่ทั้งตำบล ส่วนใหญ่ใช้ประโยชน์ในการทำไร่
๓. กลุ่มดินคละ พบในหมู่ที่ ๓,๔,๕,๖ และหมู่ที่ ๗ ประมาณ ๓๕% ของพื้นที่ทั้งตำบล พบในพื้นที่ดอนสลับลูกคลื่นลอนตื้น และพื้นที่ลาดชันภูเขา ส่วนใหญ่เกษตรกรใช้ประโยชน์ในการทำไร่
๔. ดินภูเขา พบบริเวณเขากระบุด และเขาจุมกแขก ในหมู่ที่ ๒,๕ และ หมู่ที่ ๖ ไม่มีความเหมาะสมในการเกษตร

## การแบ่งสมรรถนะของดินตามประเภทพืช

สมรรถนะเพื่อความเหมาะสมในการปลูกพืชตามประเภทของพืช ดินในตำบลภูหลวงสามารถแยกตามสภาพของดินตามความเหมาะสมของดินในการปลูกพืชดังนี้

1. พื้นที่ที่มีความเหมาะสมในการทำนา มีประมาณ ๓ % ของพื้นที่ตำบล พบในทุกหมู่บ้านของตำบล
2. พื้นที่ที่มีความเหมาะสมในการปลูกพืชไร่ และไม้ผล มีประมาณ ๗๖ % ของพื้นที่ตำบล พบทั่วไปทุกหมู่บ้านบริเวณบนที่ดอนสลับคลื่นลอนตื้น
3. พื้นที่ภูเขา มีประมาณ ๒๑ % ของพื้นที่ตำบล

## แหล่งน้ำธรรมชาติ ได้แก่

1. ห้วยซับหมาก มีสภาพเป็นร่องน้ำที่เกิดบนที่ดอนสลับลูกคลื่นลอนตื้น ปัจจุบันแทบจะไม่ใช่สภาพลำห้วยส่วนใหญ่เป็นสภาพนาขุม พบทางทิศตะวันออกของหมู่ที่ ๗ บ้านหนองกก
2. ห้วยซับเม็ก เป็นลักษณะร่องน้ำตื้นๆ มีต้นกำเนิดจากเขาภูหลวง ทางทิศตะวันตกของหมู่ที่ ๔ และ ๗ ปลายลำห้วยจะหมดสภาพลำห้วยกลายเป็นพื้นที่นา
3. ห้วยเย็น มีต้นกำเนิดจากเขาภูหลวง ส่วนใหญ่ใช้ประโยชน์ไม่ได้ เนื่องจากหมดสภาพการเป็นลำห้วย อยู่ทางทิศตะวันตกของหมู่ที่ ๔ และ ๗
4. คลองหินดาด มีต้นกำเนิดจากเขาภูหลวง เป็นร่องน้ำเล็กและตื้น ปลายลำห้วยจะกลายเป็นพื้นที่นา พบในหมู่ที่ ๔
5. ห้วยทราย มีต้นกำเนิดจากเขาภูหลวง เป็นลำน้ำเล็ก ไหลมาบรรจบกับลำเชียงสาทางทิศตะวันออก ของหมู่ที่ ๕ น้ำไม่มีตลอดปี
6. ลำเชียงสา พบทางทิศตะวันออกของตำบล เป็นเส้นแบ่งเขตแดนระหว่างตำบลภูหลวงและตำบลอุดมทรัพย์ น้ำขาดแคลนในฤดูแล้ง หมู่บ้านที่รับน้ำ หมู่ที่ ๑,๔,๕,๖,๗,๘
7. ห้วยแก้ว อยู่ทางทิศตะวันตกของตำบล บริเวณหมู่ที่ ๒,๓ และ ๙ เป็นเส้นแบ่งเขตระหว่างตำบลภูหลวงและตำบลลำนางแก้ว น้ำขาดแคลนในฤดูแล้ง

## - แหล่งน้ำที่สร้างขึ้น ได้แก่

- ฝ่ายกั้นน้ำ จำนวน ๗ แห่ง ได้แก่

1. ฝ่ายประชาอาสาบ้านหลุมเงิน เป็นฝายคอนกรีตสร้างกั้นลำเชียงสา ในฤดูแล้งน้ำไม่มีตลอดปี
2. ฝ่ายห้วยสะพาน ตั้งอยู่ที่หมู่ที่ ๕ บ้านหลุมเงิน สร้างกั้นลำห้วยทราย น้ำอุปโภค บริโภค ตลอดปี
3. ฝ่ายห้วยทราย สร้างกั้นลำห้วยทราย ระหว่างหมู่ที่ ๑ กับหมู่ที่ ๕ น้ำไม่มีตลอดปี
4. ฝ่ายโนนแดง สร้างกั้นลำเชียงสา ระหว่างบ้านโนนแดง ตำบลภูหลวง กับตำบลอุดมทรัพย์ อำเภอวังน้ำเขียว น้ำไม่มีตลอดปี
5. ฝ่ายห้วยแก้ว สร้างกั้นลำห้วยแก้ว หมู่ที่ ๙ กับตำบลลำนางแก้ว น้ำมีตลอดปี
6. ฝ่ายหนองกระทุ่ม กั้นลำห้วยแก้ว
7. ฝ่ายคลองหินดาด กั้นคลองหินดาด

- อ่างเก็บน้ำ จำนวน ๕ แห่ง ได้แก่

๑. อ่างเก็บน้ำหนองกก เป็นอ่างเก็บน้ำขนาดเล็ก มีพื้นที่ประมาณ ๑๐ ไร่ มีน้ำพอเพียงในการอุปโภคบริโภค ตลอดปี ในฤดูแล้งอาศัยสูบน้ำทำการเกษตรได้บ้างบางส่วน ตั้งอยู่ที่บ้านหนองกก หมู่ที่ ๗

๒. อ่างเก็บน้ำซับเม็ก ตั้งอยู่ที่หมู่ที่ ๔ เป็นอ่างเก็บน้ำขนาดเล็ก มีพื้นที่รับน้ำประมาณ ๘ ไร่ สร้างได้ประมาณ ๒ ปี มีน้ำตลอดปี

๓. อ่างเก็บน้ำโนนแดง ตั้งอยู่ที่หมู่ที่ ๕ มีเนื้อที่ ๒๕ ไร่ มีน้ำตลอดปี บางปีในฤดูแล้งขาดแคลนน้ำ

๔. อ่างซับหมาก ตั้งอยู่ที่หมู่ที่ ๗ บ้านหนองกก มีเนื้อที่ ๑๒ ไร่ มีน้ำตลอดปี ใช้ประโยชน์ในการอุปโภค บริโภค และเลี้ยงสัตว์

๕. อ่างห้วยแก้ว ตั้งอยู่ที่หมู่ที่ ๙ บ้านห้วยแก้วและเขตติดต่อตำบลลำนางแก้ว มีเนื้อที่ ๕๐ ไร่ มีต้นน้ำมาจากเขาใหญ่

- บ่อน้ำตื้น/สระน้ำ	จำนวน	๑๑๗	แห่ง
- บ่อบาดาล	จำนวน	๑๙	แห่ง
- สระน้ำ	จำนวน	๑๐	แห่ง

ข้อมูลแหล่งน้ำขนาดเล็กองค์การบริหารส่วนตำบลภูหลวง อำเภอปักธงชัย จังหวัดนครราชสีมา

ลำดับที่	ที่ตั้ง			ชื่อแหล่งน้ำ	ประเภทแหล่งน้ำ	ปัจจุบันประชาชนใช้ประโยชน์อะไรบ้าง		พื้นที่แหล่งน้ำ			ค่าพิกัด		หมายเหตุ
	ชื่อหมู่บ้าน, หมู่ที่	ตำบล	อำเภอ			อุปโภค - บริโภค	เกษตรกรรม	ไร่	งาน	วา	E	N	
๑	บ้านโนนแดง ม.๑	ภูหลวง	ปักธงชัย	สระน้ำประจำหมู่บ้าน	เก็บกักน้ำ	✓	✓	๑	๒	๖๓	๘๑๖๒๔๘	๑๖๑๓๒๗๗	มีสระน้ำ
๒	บ้านหนองกระทุ่ม ม.๓	ภูหลวง	ปักธงชัย	สระน้ำสาธารณะ	เก็บกักน้ำเพื่อผลิตประปา	✓	✓	๑๐			๘๑๖๑๗๗	๑๖๑๓๑๔๑	
๓	บ้านปอแดง ม.๔	ภูหลวง	ปักธงชัย	สระบึงด่าง	เก็บกักน้ำ	✓	✓	๓			๑๗๗๘๗๘	๑๖๑๗๖๗๔	
๔	บ้านปอแดง ม.๔	ภูหลวง	ปักธงชัย	สระหลวง	เก็บกักน้ำ	✓	✓	๑			๑๗๘๑๗๓	๑๖๑๖๖๒๔	
๕	บ้านปอแดง ม.๔	ภูหลวง	ปักธงชัย	วัดปอแดง	เก็บกักน้ำเพื่อผลิตประปา	✓	✓	๒			๑๗๗๗๘๑	๑๖๑๖๑๘๒	มีประปา ๔ แห่งภายในวัด
๖	บ้านปอแดง ม.๔	ภูหลวง	ปักธงชัย	อ่างเก็บน้ำคลองซึกเม็ก	เก็บกักน้ำ	✓	✓	๑	๒		๘๒๓๑๔๗	๑๖๑๖๕๑๙	
๗	บ้านหลุมเงิน ม. ๕	ภูหลวง	ปักธงชัย	อ่างเก็บน้ำบ้านหลุมเงิน	เก็บกักน้ำเพื่อผลิตประปา	✓	✓	๒๐			๘๒๑๗๕๑	๑๖๑๓๘๖๕	
๘	บ้านหลุมเงิน ม. ๕	ภูหลวง	ปักธงชัย	ประปาหมู่บ้าน	เก็บกักน้ำเพื่อผลิตประปา	✓	✓	๒๐			๘๒๒๕๓๐	๑๖๑๔๑๔๕	กรมทรัพยากรธรณี
๙	บ้านหลุมเงิน ม. ๕	ภูหลวง	ปักธงชัย	สระน้ำ	เก็บกักน้ำ	✓	✓	๓			๘๒๒๖๖๕	๑๖๑๔๓๐๒	ของชาวบ้าน
๑๐	บ้านหลุมเงิน ม. ๕	ภูหลวง	ปักธงชัย	สระน้ำ	เก็บกักน้ำ	✓	✓	๓			๘๒๒๔๔๘	๑๖๑๔๔๑๕	สระใหญ่
๑๑	บ้านหลุมเงิน ม. ๕	ภูหลวง	ปักธงชัย	ฝายกั้นน้ำ	เก็บกักน้ำ	✓	✓	๒			๑๗๖๗๗๙	๑๖๑๔๓๗๓	ฝายเอื้อง อบต.
๑๒	บ้านหลุมหิน ม. ๖	ภูหลวง	ปักธงชัย	ประปาหมู่บ้าน	เก็บกักน้ำเพื่อผลิตประปา	✓	✓	-	๓		๑๗๖๘๔๔	๑๖๑๔๗๔๕	
๑๓	บ้านหนองกก ม.๗	ภูหลวง	ปักธงชัย	อ่างเก็บน้ำบ้านหนองกก	เก็บกักน้ำเพื่อผลิตประปา	✓	✓	๑๐			๘๒๒๓๒๓	๑๖๑๙๑๗๕	
๑๔	บ้านหนองกก ม.๗	ภูหลวง	ปักธงชัย	อ่างเก็บน้ำซึกหมาก	เก็บกักน้ำเพื่อผลิตประปา	✓	✓	๑๒			๘๒๑๑๗๔	๑๖๑๗๙๙๑	
๑๕	บ้านหนองหว้า ม.๘	ภูหลวง	ปักธงชัย	อ่างเก็บน้ำบ้านหนองหว้า	เก็บกักน้ำ	✓	✓	๓			๘๒๑๑๑๙	๑๖๑๒๗๓๒	
๑๖	บ้านหนองหว้า ม.๘	ภูหลวง	ปักธงชัย	วัดภูหลวงพรหมวาส	เก็บกักน้ำ	✓	✓	๑			๘๒๑๑๖๓	๑๖๑๒๗๐๘	มีประปาหมู่บ้าน
๑๗	บ้านหนองหว้า ม.๘	ภูหลวง	ปักธงชัย	สระน้ำค่ายปักธงชัย	เก็บกักน้ำเพื่อผลิตประปา	✓	✓	๑๐			๘๒๐๔๕๘	๑๖๑๓๑๐๓	สระน้ำหน้าค่ายปักธงชัย
๑๘	บ้านห้วยแก้ว ม.๙	ภูหลวง	ปักธงชัย	อ่างเก็บน้ำห้วยแก้ว	เก็บกักน้ำเพื่อผลิตประปา	✓	✓	๕๐			๘๑๕๒๑๓	๑๖๑๖๖๕๑	
๑๙	บ้านหนองนกเขียน ม.๑๐	ภูหลวง	ปักธงชัย	สระน้ำประจำหมู่บ้าน	เก็บกักน้ำเพื่อผลิตประปา	✓	✓	๑๐			๘๑๖๙๓๒	๑๖๑๑๘๖๓	
๒๐	บ้านหนองนกเขียน ม.๑๐	ภูหลวง	ปักธงชัย	ร.ร.หนองนกเขียนสามัคคี	เก็บกักน้ำ	✓	✓	๓			๘๑๗๔๙๐	๑๖๑๑๑๓๓	มีบ่อน้ำหน้าโรงเรียน
๒๑	บ้านหนองนกเขียน ม.๑๐	ภูหลวง	ปักธงชัย	วัดหนองนกเขียน	เก็บกักน้ำเพื่อผลิตประปา	✓	✓	๗			๘๑๗๑๔๘	๑๖๑๑๗๕๙	มีประปาน้ำวัด
๒๒	บ้านหนองนกเขียน ม.๑๐	ภูหลวง	ปักธงชัย	รพ.สต.บ้านหนองนกเขียน	เก็บกักน้ำ	✓	✓	๑			๘๑๗๑๕๘	๑๖๑๑๔๕๗	มีสระน้ำด้านหน้า

ที่มา : ข้อมูลจากการสำรวจข้อมูลพื้นฐานหมู่บ้านตำบลภูหลวง โดย กองช่าง อบต. ภูหลวง ณ เดือน ธันวาคม ๒๕๖๑

# ส่วนที่ ๒

## ยุทธศาสตร์องค์การปกครองส่วนท้องถิ่น

### ๑. ความสัมพันธ์ระหว่างแผนพัฒนาระดับมหภาค

#### ๑.๑ แผนยุทธศาสตร์ชาติ ๒๐ ปี

ยุทธศาสตร์ชาติที่จะใช้เป็นกรอบแนวทางการพัฒนาในระยะ ๒๐ ปีต่อจากนี้ไป จะประกอบด้วย ๖ ยุทธศาสตร์ ได้แก่

- (๑) ยุทธศาสตร์ด้านความมั่นคง
- (๒) ยุทธศาสตร์ด้านการสร้างความสามารถในการแข่งขัน
- (๓) ยุทธศาสตร์การพัฒนาและเสริมสร้างศักยภาพคน
- (๔) ยุทธศาสตร์ด้านการสร้างโอกาสความเสมอภาคและเท่าเทียมกันทางสังคม
- (๕) ยุทธศาสตร์ด้านการสร้างการเติบโตบนคุณภาพชีวิตที่เป็นมิตรกับสิ่งแวดล้อม และ
- (๖) ยุทธศาสตร์ด้านการปรับสมดุลและพัฒนาระบบการบริหารจัดการภาครัฐ

#### ๑.๒ แผนพัฒนาเศรษฐกิจและสังคมแห่งชาติ ฉบับที่ ๑๒

- (๑) ยุทธศาสตร์การเสริมสร้าง และพัฒนาศักยภาพทุนมนุษย์
- (๒) ยุทธศาสตร์การสร้าง ความเป็นธรรมลดความเหลื่อมล้ำในสังคม
- (๓) ยุทธศาสตร์การสร้าง ความเข้มแข็ง ทางเศรษฐกิจและแข่งขันได้อย่างยั่งยืน
- (๔) ยุทธศาสตร์ด้านการเติบโต ที่เป็นมิตรกับสิ่งแวดล้อม เพื่อการพัฒนาอย่างยั่งยืน
- (๕) ยุทธศาสตร์ด้านการเสริมสร้างความมั่นคงแห่งชาติ เพื่อการพัฒนาประเทศ สู่ความมั่งคั่งและยั่งยืน
- (๖) ยุทธศาสตร์ด้านการบริหารจัดการในภาครัฐ การป้องกันการทุจริต ประพฤติมิชอบและธรรมาภิบาล ในสังคมไทย
- (๗) ยุทธศาสตร์ด้านการพัฒนาโครงสร้างพื้นฐาน และระบบโลจิสติกส์
- (๘) ยุทธศาสตร์ด้านวิทยาศาสตร์ เทคโนโลยี วิจัย และนวัตกรรม
- (๙) ยุทธศาสตร์ด้านการพัฒนาภาค เมือง และพื้นที่เศรษฐกิจ
- (๑๐) ยุทธศาสตร์ด้านความร่วมมือระหว่างประเทศเพื่อการพัฒนา

#### ๑.๓ แผนพัฒนาภาค/แผนพัฒนากลุ่มจังหวัด/แผนพัฒนาจังหวัด

##### แผนพัฒนาภาค

- (๑) ยุทธศาสตร์การพัฒนาศักยภาพการผลิต การค้า การแปรรูปพืชเศรษฐกิจให้มีความเข้มแข็ง
- (๒) ยุทธศาสตร์เพิ่มประสิทธิภาพการบริหารจัดการกลุ่มจังหวัด

## แผนพัฒนากลุ่มจังหวัด

- (๑) ยุทธศาสตร์การเพิ่มขีดความสามารถในการแข่งขันเกษตรอุตสาหกรรมและแปรรูปอาหารเข้าสู่ครัวโลก
- (๒) ยุทธศาสตร์การยกระดับการบริหารนครชัยบุรีนทร์ ด้านการท่องเที่ยว ผลิตภัณฑ์ใหม่ และการค้าชายแดน
- (๓) ยุทธศาสตร์การพัฒนาระบบ โลจิสติกส์ สู่ภูมิภาคและอาเซียน

## แผนพัฒนาจังหวัด

๑. ยุทธศาสตร์การพัฒนาพัฒนาปัจจัยแวดล้อมทางการแข่งขันของอุตสาหกรรมเกษตรและเชื่อมโยงห่วงโซ่อุปทานเพื่อพัฒนาไปสู่ครัวของโลก และฐานการผลิตพลังงานสะอาด

๒. พัฒนาระบบโลจิสติกส์และการค้าเพื่อเป็นศูนย์กลางความเจริญของภาคอีสานและรองรับประชาคมเศรษฐกิจอาเซียน

๓. พัฒนาศักยภาพการท่องเที่ยวและผลิตภัณฑ์ชุมชนเพื่อสร้างและกระจายรายได้ไปสู่ประชาชนในพื้นที่

๔. พัฒนาสังคมคุณภาพที่ทั่วถึงและยั่งยืนเพื่อสู่การเป็นเมืองน่าอยู่

๕. พัฒนาทรัพยากรธรรมชาติและสิ่งแวดล้อม และการบริหารจัดการน้ำอย่างบูรณาการ

๖. ส่งเสริมการปกครองระบอบประชาธิปไตยและความมั่นคงของบ้านเมือง

๑.๔ ยุทธศาสตร์การพัฒนาขององค์กรปกครองส่วนท้องถิ่นในเขตจังหวัดนครราชสีมา

๑. ยุทธศาสตร์การสานต่อแนวทางพระราชดำริ

๒. ยุทธศาสตร์ด้านการพัฒนาการศึกษา

๓. ยุทธศาสตร์ด้านการพัฒนาการเกษตร

๔. ยุทธศาสตร์ด้านการพัฒนาสังคม

๕. ยุทธศาสตร์ด้านการพัฒนาสาธารณสุข

๖. ยุทธศาสตร์ด้านการพัฒนาโครงสร้างพื้นฐาน

๗. ยุทธศาสตร์การพัฒนาระบบท่องเที่ยว ศาสนา – วัฒนธรรม ประเพณี และกีฬา

๘. ยุทธศาสตร์ด้านการบริหารจัดการบ้านเมืองที่ดี

๙. ยุทธศาสตร์ด้านการรักษาความปลอดภัยในชีวิตและทรัพย์สิน

๑๐. ยุทธศาสตร์ด้านการอนุรักษ์ทรัพยากรธรรมชาติและสิ่งแวดล้อม

๒. ยุทธศาสตร์ขององค์การบริหารส่วนตำบลภูหลวง

๒.๑ วิสัยทัศน์

"น้ำไหล ไฟสว่าง ทางสะดวก ผนวกเศรษฐกิจดี มีความรู้ทันสมัย

ก้าวไกลการบริหารจัดการบ้านเมืองได้ดียิ่ง สิ่งแวดล้อมไม่เป็นพิษ

วิถีชีวิตและประเพณีชาวพุทธ สงบสุขแดนธรรมะ"

๒.๒ ยุทธศาสตร์

๑. ยุทธศาสตร์การพัฒนาแหล่งน้ำ

๒. ยุทธศาสตร์การพัฒนาด้านสังคม

๓. ยุทธศาสตร์การพัฒนาโครงสร้างพื้นฐาน

๔. ยุทธศาสตร์การพัฒนาเศรษฐกิจ

๕. ยุทธศาสตร์การพัฒนาการศึกษา ศาสนา วัฒนธรรมและนันทนาการ

๕. ยุทธศาสตร์การพัฒนาสาธารณสุขและสุขภาพอนามัยของประชาชน

๖. ยุทธศาสตร์การพัฒนาการเมือง การบริหารจัดการบ้านเมืองที่ดี
๗. ยุทธศาสตร์การพัฒนาเกษตรอินทรีย์
๘. ยุทธศาสตร์การพัฒนาเกษตรอินทรีย์
๙. ยุทธศาสตร์การพัฒนาทรัพยากรธรรมชาติและสิ่งแวดล้อม
๑๐. ยุทธศาสตร์การพัฒนาแหล่งท่องเที่ยว

### ๒.๓ เป้าประสงค์

๑. มีน้ำอุปโภคบริโภคและเพื่อการเกษตรอย่างเพียงพอและทั่วถึง
๒. ประชาชนมีคุณภาพชีวิตที่ดีขึ้น ได้รับสิทธิสวัสดิการครบถ้วนตามสิทธิที่พึงได้รับจากรัฐ
๓. ระบบสาธารณสุขปฐมภูมิขั้นพื้นฐานมีความสมบูรณ์ เพียงพอแก่ความต้องการของประชาชน
๔. ชุมชนมีความเข้มแข็ง
๕. การศึกษาขั้นพื้นฐานมีคุณภาพ อนุรักษ์ศาสนา ศิลปวัฒนธรรม จารีตประเพณี ภูมิปัญญาท้องถิ่น
๖. ประชาชนมีสุขภาพอนามัยที่แข็งแรงสมบูรณ์ ลดปริมาณการเข้ารับการรักษาพยาบาล
๗. ระบบการบริหารราชการมีประสิทธิภาพและมีความโปร่งใสตรวจสอบได้
๘. เกษตรกรหันมาทำการเกษตรแบบอินทรีย์เพิ่มขึ้น มีผลผลิตและรายได้เพิ่มขึ้น
๙. ทรัพยากร ธรรมชาติและสิ่งแวดล้อมมีความอุดมสมบูรณ์ตามธรรมชาติ ก่อให้เกิดความสมดุลต่อระบบนิเวศน์
๑๐. มีกิจกรรมเพื่อส่งเสริมการท่องเที่ยวและมีนักท่องเที่ยวเพิ่มมากขึ้น

### ๒.๔ ตัวชี้วัด

#### ๑. ยุทธศาสตร์การพัฒนาด้านแหล่งน้ำ

##### ตัวชี้วัด

- ๑) อัตราการผลิตสินค้าและผลผลิตทางการเกษตร ร้อยละ ๑๐
- ๒) จำนวนแหล่งน้ำที่ได้รับการพัฒนาและฟื้นฟูสามารถเก็บกักน้ำได้เพียงพอต่อความต้องการของเกษตรกร ร้อยละ ๑๐
- ๓) จำนวนรายงานสถานการณ์น้ำในพื้นที่ ร้อยละ ๑๐
- ๔) จำนวนปริมาณการขยายเขตประปาให้ครบทุกครัวเรือน ร้อยละ ๑๐

#### ๒. ยุทธศาสตร์การพัฒนาด้านสังคม

##### ตัวชี้วัด

- ๑) ร้อยละของเด็กด้อยโอกาส ผู้สูงอายุ คนพิการ และผู้มีรายได้น้อย ที่ได้รับการดูแลจากภาครัฐ ร้อยละ ๙๐
- ๒) ร้อยละของแรงงานที่มีบริการสวัสดิการและอยู่ในข่ายครอบคลุมของแรงงานประกันสังคม ร้อยละ ๑๐
- ๓) จำนวนเรื่องร้องเรียนทุกข์ของประชาชน (เรื่องที่ได้รับการแก้ไข) ร้อยละ ๙๐
- ๔) ปัญหายาเสพติดและปัญหาอาชญากรรมที่ลดลง ร้อยละ ๑๐

#### ๓. ยุทธศาสตร์การพัฒนาโครงสร้างพื้นฐาน

##### ตัวชี้วัด

- ๑) จำนวนการก่อสร้างและปรับปรุงถนนทางระบายน้ำ ร้อยละ ๑๐
- ๒) จำนวนปริมาณการขยายเขตไฟฟ้าและไฟฟ้าสาธารณะให้ครบทุกครัวเรือน ร้อยละ ๑๐
- ๓) จำนวนปริมาณการขยายเขตประปาให้ครบทุกครัวเรือน ร้อยละ ๑๐
- ๔) จำนวนปริมาณการติดตั้งไฟสัญญาณจราจรเพื่อลดอุบัติเหตุ ร้อยละ ๑๐

**๔. ยุทธศาสตร์การพัฒนาด้านเศรษฐกิจ**

**ตัวชี้วัด**

- ๑) จำนวนประชาชนที่มีรายได้เพิ่มขึ้นจากการผลิตสินค้า ร้อยละ ๑๐
- ๒) จำนวนครัวเรือนและกลุ่มอาชีพที่มีทักษะในการประกอบอาชีพ ร้อยละ ๑๐
- ๓) จำนวนครัวเรือนที่เข้าร่วมโครงการเศรษฐกิจพอเพียงตามแนวพระราชดำริ ร้อยละ ๑๐

**๕. ยุทธศาสตร์การพัฒนาทางการศึกษา ศาสนา วัฒนธรรม และนันทนาการ**

**ตัวชี้วัด**

- ๑) อัตราการศึกษาของราษฎรที่ได้รับการศึกษาขั้นพื้นฐาน(ราย) ร้อยละ ๙๐
- ๒) จำนวนสถานที/บุคลากร/อุปกรณ์ทางการศึกษาที่มีมาตรฐาน ร้อยละ ๙๐
- ๓) อัตราการศึกษาต่อของราษฎร (ราย) ร้อยละ ๙๐

**๖. ยุทธศาสตร์การพัฒนาด้านสาธารณสุขและสุขภาพอนามัยของประชาชน**

**ตัวชี้วัด**

- ๑) จำนวนชุมชนที่มีความสงบสุขพึงปรารถนาพร้อมกันเพิ่มขึ้น ร้อยละ ๙๐
- ๒) จำนวนประชาชนที่ได้รับการศึกษาและศึกษาเพิ่มขึ้น ร้อยละ ๕๐
- ๓) จำนวนประชาชนผู้มีสุขภาพร่างกายและสุขภาพจิตดี ร้อยละ ๕๐

**๗. ยุทธศาสตร์การพัฒนาด้านการเมืองและ การบริหารจัดการบ้านเมืองที่ดี**

**ตัวชี้วัด**

- ๑) ร้อยละของงบประมาณที่สามารถประหยัดได้ ร้อยละ ๑๐
- ๒) ระดับความสำเร็จของร้อยละเฉลี่ยในการลดรอบระยะเวลาและขั้นตอนการปฏิบัติราชการ ร้อยละ ๑๐
- ๓) ระดับความสำเร็จของการดำเนินการตามแผนปรับปรุงแก้ไขบริการ ร้อยละ ๑๐
- ๔) ร้อยละของระดับความพึงพอใจของผู้รับบริการ ร้อยละ ๘๐
- ๕) ระดับความสำเร็จของการพัฒนาระบบบริหารความรู้ในองค์กร ร้อยละ ๕๐
- ๖) การพัฒนาระบบฐานข้อมูล (Database) ขององค์การบริหารส่วนตำบล ร้อยละ ๙๐

**๘. ยุทธศาสตร์การพัฒนาด้านเกษตรอินทรีย์**

**ตัวชี้วัด**

- ๑) มีจำนวนเกษตรกรที่มีความรู้ในการทำเกษตรอินทรีย์ปลอดภัยสารพิษ ร้อยละ ๑๐
- ๒) มีจำนวนเกษตรกรที่ใช้เกษตรอินทรีย์มากขึ้น ร้อยละ ๑๐
- ๓) มีจำนวนเกษตรกรมีรายได้เพิ่มขึ้น ร้อยละ ๑๐

**๙. ยุทธศาสตร์การพัฒนาทรัพยากรธรรมชาติและสิ่งแวดล้อม**

**ตัวชี้วัด**

- ๑) จำนวนราษฎร องค์กร เครือข่ายที่มีส่วนร่วมในการอนุรักษ์ทรัพยากรป่าไม้ (ราย) ร้อยละ ๑๐
- ๒) ปริมาณขยะที่ลดลงและจำนวนที่ทิ้งขยะที่ถูกสุ่มลักษณะ ร้อยละ ๑๐
- ๓) จำนวนป่าไม้ที่เพิ่มขึ้นและปริมาณบุกรุกทำลายป่าลดลง ร้อยละ ๑๐

**๑๐. ยุทธศาสตร์การพัฒนาด้านแหล่งท่องเที่ยว**

**ตัวชี้วัด**

- ๑) มีแหล่งท่องเที่ยวที่ได้รับการพัฒนาให้เป็นแหล่งท่องเที่ยวเชิงนิเวศน์ ร้อยละ ๑๐
- ๒) จำนวนนักท่องเที่ยวที่เข้ามาสู่พื้นที่ ร้อยละ ๑๐

## ๒.๕ ค่าเป้าหมาย

๑. มีน้ำเพื่อการประกอบอาชีพด้านการเกษตร อุปโภค-บริโภค อย่างเพียงพอ ร้อยละ ๕๐
๒. ทุกครัวเรือนได้รับการบริการสาธารณะ ทางด้านโครงสร้างพื้นฐานที่ดีและทั่วถึง ร้อยละ ๘๐
๓. ประชาชนมีอาชีพและรายได้พอเพียงต่อการดำรงชีพ เพิ่มขึ้นร้อยละ ๑๐
๔. ประชาชนได้รับการศึกษาขั้นพื้นฐานอย่างมีคุณภาพ และพัฒนาคุณภาพชีวิตที่ดี ทั่วถึง ร้อยละ ๑๐
๕. ประชาชนมีสุขภาพอนามัยที่ดี ทั้งทางด้านร่างกาย และจิตใจ ร้อยละ ๘๐
๖. หน่วยงานราชการมีการบริหารจัดการที่ดีตามหลักธรรมาภิบาล สามารถสนองต่อความต้องการของประชาชนในท้องถิ่นได้สะดวก รวดเร็ว ร้อยละ ๘๐
๗. ประชาชนได้รับผลผลิตทางการเกษตรที่ปลอดภัยไร้พิษ ร้อยละ ๑๐
๘. มีการบำรุงรักษาสิ่งแวดล้อม และสิ่งแวดล้อมปราศจากสิ่งแวดล้อมที่เป็นพิษ ร้อยละ ๘๐
๙. มีการบำรุงรักษา และสืบสานจารีตประเพณี ภูมิปัญญาท้องถิ่น และวัฒนธรรมอันดีงามของท้องถิ่น ร้อยละ ๘๐
๑๐. มีการบริหารจัดการแหล่งท่องเที่ยวทางธรรมชาติ ร้อยละ ๑๐

## ๒.๖ กลยุทธ์

### ๑. ยุทธศาสตร์การพัฒนาด้านแหล่งน้ำ

- ๑) ขุดลอกคลอง หนองสระ และอ่างเก็บน้ำ เป็นต้น
- ๒) ก่อสร้าง ปรับปรุงซ่อมแซม ฝายกั้นน้ำ และพัฒนาแหล่งกักเก็บน้ำที่มีอยู่ในพื้นที่
- ๓) แนวทางการพัฒนา ก่อสร้างขยาย ปรับปรุงระบบประปาหมู่บ้านให้ครอบคลุมทุกครัวเรือน

### ๒. ยุทธศาสตร์การพัฒนาด้านสังคม

- ๑) จัดให้มีกิจกรรมกีฬาและนันทนาการให้แก่เยาวชนและประชาชน
- ๒) จัดให้มีการสงเคราะห์เบี้ยยังชีพ แก่คนพิการ คนชรา ผู้ป่วยเอดส์และ ผู้ด้อยโอกาสทางสังคม
- ๓) จัดให้มีการประชุมเวทีประชาคม หมู่บ้าน เพื่อพัฒนาและรับทราบปัญหาความต้องการ
- ๔) ส่งแนวทางการพัฒนา ส่งเสริมระบบความปลอดภัยในชีวิต ทรัพย์สินและแก้ไขปัญหา ยาเสพติดและอาชญากรรม

### ๓. ยุทธศาสตร์การพัฒนาโครงสร้างพื้นฐาน

- ๑) จัดให้มีการก่อสร้างและปรับปรุงบำรุงถนน สะพาน ทางเท้า ท่อระบายน้ำได้ดีและมีมาตรฐาน
- ๒) จัดให้มีการปรับปรุงและบูรณะซ่อมแซมถนน สะพาน ทางเท้าและร่องระบายน้ำ
- ๓) จัดให้มีการก่อสร้าง ขยายเขตไฟฟ้าแรงต่ำ/ไฟฟ้าแสงสว่าง
- ๔) จัดให้มีการปรับปรุงและบูรณะซ่อมแซม ไฟฟ้า แสงสว่างในหมู่บ้าน
- ๕) จัดให้มีมาตรการป้องกันและแก้ไขปัญหาการจราจรและอุบัติเหตุบนท้องถนน

### ๔. ยุทธศาสตร์การพัฒนาด้านเศรษฐกิจ

- ๑) ส่งเสริมการประกอบอาชีพและการผลิตสินค้าให้มีคุณภาพและได้มาตรฐาน
- ๒) ส่งเสริมสนับสนุนการฝึกทักษะฝีมือทางด้านแรงงาน
- ๓) ส่งเสริมสนับสนุนโครงการเศรษฐกิจพอเพียงตามแนวพระราชดำริฯ

### ๕. ยุทธศาสตร์การพัฒนาด้านการศึกษา ศาสนา วัฒนธรรม และนันทนาการ

- ๑) ส่งเสริม สนับสนุนเด็ก เยาวชน และประชาชนได้รับการศึกษาที่ดี และทันสมัย

- ๒) ส่งเสริมและสนับสนุนการจัดกิจกรรมกีฬาและนันทนาการแก่เด็กนักเรียนและเยาวชน ในท้องถิ่น ได้ออกกำลังกายและฝึกฝนกีฬา ร่วมกิจกรรมนันทนาการ และกิจกรรมพัฒนาเยาวชน เพื่อพัฒนาให้เป็นคนที่มีคุณภาพ ทั้งด้านร่างกาย สติปัญญา จิตใจ และสังคม โดยมีความตระหนักในคุณค่าของการกีฬา นันทนาการ และปรับเปลี่ยนพฤติกรรม เด็ก เยาวชน ไปในทางที่ถูกต้อง ใช้เวลาว่างให้เป็นประโยชน์กีฬา นันทนาการ กิจกรรมเด็กและเยาวชน ให้แก่เด็กและเยาวชนประชาชนทั่วไป
- ๓) ส่งเสริมและพัฒนาการดำเนินการจัดการศึกษาขั้นพื้นฐานและปฐมวัยให้มีคุณภาพ ประสิทธิภาพ บรรลุเป้าหมาย วัตถุประสงค์ เป็นไปตามมาตรฐานที่รัฐกำหนด และตรงตามความต้องการของประชาชนในท้องถิ่น โดยมุ่งพัฒนาให้เกิดความสมดุลทั้งทางด้านปัญญา จิตใจ ร่างกาย สังคม ระดับความคิด ค่านิยม และพฤติกรรม ซึ่งเน้นวิธีการจัดกระบวนการเรียนรู้ที่มีความหลากหลายและให้ผู้เรียนเป็นสำคัญ
- ๔) ส่งเสริมและพัฒนาบุคลากรทางการศึกษา
- ๕) ส่งเสริม และอนุรักษ์และร่วมสืบสานประเพณี วัฒนธรรม และภูมิปัญญาท้องถิ่น โดยเฉพาะกิจกรรมที่เน้นเอกลักษณ์ความเป็นไทยและท้องถิ่น

#### ๖. ยุทธศาสตร์การพัฒนาด้านสาธารณสุขและสุขภาพอนามัยของประชาชน

- ๑) ส่งเสริมสนับสนุนงานด้านสาธารณสุข
- ๒) ส่งเสริมสนับสนุนให้มีการป้องกันและระงับโรคติดต่อ
- ๓) ส่งเสริมให้มีสถานพยาบาล บุคลากร และเครื่องมือในการรักษาพยาบาลที่ทันสมัย
- ๔) ส่งเสริมการรักษาสุขภาพอนามัยโดยการออกกำลังกายตามแนวทางของสาธารณสุข
- ๕) ส่งเสริมบุคลากรด้านสาธารณสุขให้มีความรู้ความสามารถ
- ๖) ส่งเสริมการรักษาความสะอาดความเป็นระเบียบเรียบร้อยของบ้านเมือง
- ๗) ส่งเสริมสวนสาธารณะประจำท้องถิ่นเพื่อการออกกำลังกาย

#### ๗. ยุทธศาสตร์การพัฒนาด้านการเมืองและ การบริหารจัดการบ้านเมืองที่ดี

- ๑) จัดฝึกอบรมและศึกษาดูงานเพื่อเพิ่มประสิทธิภาพการบริหารงาน การปฏิบัติงานในด้านต่างๆ ให้แก่สมาชิกสภาท้องถิ่น ผู้นำท้องถิ่น และเจ้าหน้าที่ในองค์กรปกครองส่วนท้องถิ่น
- ๒) ประชาสัมพันธ์ และเผยแพร่ความรู้ ความเข้าใจทางด้านการเมือง และการเลือกตั้งในทุกๆระดับ ตลอดจนการบริหารงานให้แก่ประชาชนในท้องถิ่นได้รับทราบ
- ๓) ส่งเสริมการใช้เครื่องมือที่ทันสมัยในการบริหาร การปฏิบัติงาน

#### ๘. ยุทธศาสตร์การพัฒนาด้านเกษตรอินทรีย์

- ๑) ส่งเสริมความรู้ให้แก่เกษตรกรทำเกษตรอินทรีย์ปลอดภัย
- ๒) ส่งเสริมการจำหน่ายพืชผลการเกษตรปลอดภัย

#### ๙. ยุทธศาสตร์การพัฒนาทรัพยากรธรรมชาติและสิ่งแวดล้อม

- ๑) รณรงค์ให้ประชาชนลดปริมาณขยะ และการกำจัดขยะมูลฝอยให้ถูกวิธี
- ๒) จัดหาที่ทิ้งขยะและการกำจัดให้ถูกสุขลักษณะ
- ๓) ประสานงานกับหน่วยงานที่เกี่ยวข้องในการดูแลรักษาทรัพยากรธรรมชาติและสิ่งแวดล้อม
- ๔) รณรงค์ปลูกป่าไม้เพิ่มเติมทดแทน

## ๑๐. ยุทธศาสตร์การพัฒนาด้านแหล่งท่องเที่ยว

๑) ปรับปรุงและส่งเสริมให้เกิดแหล่งท่องเที่ยว กิจกรรมการท่องเที่ยวเชิงอนุรักษ์เชิงเกษตร เชิงนิเวศ และเชิงอนุรักษ์

### ๒.๗ จุดยืนทางยุทธศาสตร์ (Positioning)

๒.๗.๑ มีการเกษตรที่เป็นฐานหลักที่สามารถรองรับวิกฤตเศรษฐกิจได้ เป็นแหล่งผลิตอาหารที่สำคัญ

๒.๗.๒ มีภูมิประเทศและอากาศรวมทั้งสภาวะแวดล้อมที่เหมาะสมแก่การทำเกษตร

๒.๗.๓ มีโครงการคมนาคมขนส่ง สามารถติดต่อได้ตลอดพื้นที่ทั้งจังหวัด มีถนนสายหลักตัดผ่าน

๒.๗.๔ มีวัดและสถานศึกษาและปฏิบัติธรรม ที่สำคัญ เช่น วัดปอแดง มีพระเกจิอาจารย์ ที่ประชาชนทั่วไปเคารพนับถือ

อย่างแพร่หลาย

ดังนั้น ด้วยสภาพพื้นที่องค์การบริหารส่วนตำบลภูหลวงที่มีปัจจัยต่างๆ เหมาะแก่การทำเกษตร จึงกำหนดจุดยืนทางยุทธศาสตร์ (Positioning) ของตำบลภูหลวง

**"น้ำไหล ไฟสว่าง ทางสะดวก ผนวกเศรษฐกิจดี มีความรู้ทันสมัย  
ก้าวไกลการบริหารจัดการบ้านเมืองได้ดียิ่ง สิ่งแวดล้อมไม่เป็นพิษ  
วิถีชีวิตและประเพณีชาวพุทธ สงบสุขแดนธรรมะ"**

### ๒.๘ ความเชื่อมโยงของยุทธศาสตร์ในภาพรวม

ยุทธศาสตร์ขององค์การบริหารส่วนตำบลภูหลวง	ยุทธศาสตร์การพัฒนาด้านองค์กรปกครองส่วนท้องถิ่นในเขตจังหวัดนครราชสีมา	แผนพัฒนาภาค* / แผนพัฒนากลุ่มจังหวัด** / แผนพัฒนาจังหวัด***	แผนพัฒนาเศรษฐกิจและสังคมแห่งชาติ ฉบับที่ ๑๒	ยุทธศาสตร์ชาติ ระยะ ๒๐ ปี
๑. ยุทธศาสตร์การพัฒนาด้านแหล่งน้ำ	๓. ยุทธศาสตร์ด้านการพัฒนาการเกษตร	(๑) ยุทธศาสตร์การพัฒนาศักยภาพการผลิต การค้า การแปรรูปพืชเศรษฐกิจให้มีความเข้มแข็ง* (๑) ยุทธศาสตร์การเพิ่มขีดความสามารถในการแข่งขันเกษตรอุตสาหกรรมและแปรรูปอาหารเข้าสู่ครัวโลก** ๑. ยุทธศาสตร์การพัฒนาพัฒนาปัจจัยแวดล้อมทางการแข่งขันของอุตสาหกรรม การเกษตรและเชื่อมโยงห่วงโซ่อุปทานเพื่อพัฒนาไปสู่ครัวของโลก และฐานการผลิตพลังงานสะอาด***	(๑) ยุทธศาสตร์การเสริมสร้างและพัฒนาศักยภาพทุนมนุษย์	(๑) ยุทธศาสตร์ด้านความมั่นคง
๒. ยุทธศาสตร์การพัฒนาด้านสังคม	๔. ยุทธศาสตร์ด้านการพัฒนาสังคม	(๒) ยุทธศาสตร์เพิ่มประสิทธิภาพการบริหารจัดการกลุ่มจังหวัด* (๒) ยุทธศาสตร์การยกระดับการบริหาร นครชัยบุรีนทร์ ด้านการท่องเที่ยว ผลิตภัณฑ์ใหม่ และการค้าชายแดน** ๔. พัฒนาสังคมคุณภาพที่ทั่วถึงและยั่งยืน เพื่อสู่การเป็นเมืองน่าอยู่***	(๒) ยุทธศาสตร์การสร้าง ความเป็นธรรม ลดความเหลื่อมล้ำในสังคม	(๔) ยุทธศาสตร์ด้านการสร้างโอกาสความเสมอภาคและเท่าเทียมกันทางสังคม

<p>ยุทธศาสตร์ขององค์การบริหารส่วนตำบลภูหลวง</p>	<p>ยุทธศาสตร์การพัฒนาขององค์กรปกครองส่วนท้องถิ่นในเขตจังหวัดนครราชสีมา</p>	<p>แผนพัฒนาภาค* / แผนพัฒนากลุ่มจังหวัด**/ แผนพัฒนาจังหวัด***</p>	<p>แผนพัฒนาเศรษฐกิจและสังคมแห่งชาติ ฉบับที่ ๑๒</p>	<p>ยุทธศาสตร์ชาติ ระยะ ๒๐ ปี</p>
<p>๓. ยุทธศาสตร์การพัฒนาโครงสร้างพื้นฐาน</p>	<p>๖. ยุทธศาสตร์ด้านการพัฒนาโครงสร้างพื้นฐาน</p>	<p>(๑) ยุทธศาสตร์การพัฒนาศักยภาพการผลิต การค้า การแปรรูปพืชเศรษฐกิจให้มีความเข้มแข็ง* (๓) ยุทธศาสตร์การพัฒนาระบบ โลจิสติกส์ สู่ภูมิภาคและอาเซียน** ๒. พัฒนาระบบโลจิสติกส์และการค้าเพื่อเป็นศูนย์กลางความเจริญของภาคอีสาน และรองรับประชาคมเศรษฐกิจอาเซียน***</p>	<p>(๗) ยุทธศาสตร์ด้านการพัฒนาโครงสร้างพื้นฐาน และระบบโลจิสติกส์</p>	<p>(๒) ยุทธศาสตร์ด้านการสร้าง ความสามารถในการแข่งขัน</p>
<p>๔. ยุทธศาสตร์การพัฒนาเศรษฐกิจ</p>	<p>๑. ยุทธศาสตร์การสานต่อแนวทางพระราชดำริ</p>	<p>(๑) ยุทธศาสตร์การพัฒนาศักยภาพการผลิต การค้า การแปรรูปพืชเศรษฐกิจให้มีความเข้มแข็ง* (๒) ยุทธศาสตร์การยกระดับการบริหาร นครชัยรินทร์ ด้านการท่องเที่ยว ผลิตภัณฑ์ใหม่ และการค้าชายแดน** ๒. พัฒนาระบบโลจิสติกส์และการค้าเพื่อเป็นศูนย์กลางความเจริญของภาคอีสาน และรองรับประชาคมเศรษฐกิจอาเซียน***</p>	<p>(๓) ยุทธศาสตร์การสร้าง ความเข้ม แข็ง ทาง เศรษฐกิจ และแข่งขันได้อย่างยั่งยืน</p>	<p>(๒) ยุทธศาสตร์ด้านการสร้าง ความสามารถในการแข่งขัน</p>
<p>๕. ยุทธศาสตร์การพัฒนาการศึกษา ศาสนา วัฒนธรรมและ นันทนาการ</p>	<p>๒. ยุทธศาสตร์ด้านการพัฒนาการศึกษา ๗. ยุทธศาสตร์การพัฒนากรรท่องเที่ยว ศาสนา – วัฒนธรรม ประเพณี และ กีฬา</p>	<p>(๒) ยุทธศาสตร์เพิ่มประสิทธิภาพการบริหารจัดการกลุ่มจังหวัด* (๒) ยุทธศาสตร์การยกระดับการบริหาร นครชัยรินทร์ ด้านการท่องเที่ยว ผลิตภัณฑ์ใหม่ และการค้าชายแดน** ๔. พัฒนาสังคมคุณภาพที่ทั่วถึงและยั่งยืน เพื่อสู่การเป็นเมืองน่าอยู่***</p>	<p>(๕) ยุทธศาสตร์ด้านการเสริมสร้าง ความ มั่น คง แห่งชาติเพื่อการพัฒนา ประเทศสู่ความมั่งคั่งและยั่งยืน</p>	<p>(๓) ยุทธศาสตร์การ พัฒนาและ เสริมสร้าง สักยภาพคน</p>
<p>๖. ยุทธศาสตร์การพัฒนาสาธารณสุขและ สุขภาพอนามัยของ ประชาชน</p>	<p>๕. ยุทธศาสตร์ด้านการพัฒนาสาธารณสุข</p>	<p>(๒) ยุทธศาสตร์เพิ่มประสิทธิภาพการบริหารจัดการกลุ่มจังหวัด*</p>	<p>(๒) ยุทธศาสตร์การ สร้าง ความเป็น ธรรม ลด ความ เหลื่อมล้ำในสังคม</p>	<p>(๓) ยุทธศาสตร์การ พัฒนาและ เสริมสร้าง สักยภาพคน</p>

ยุทธศาสตร์ ขององค์การบริหาร ส่วนตำบลภูหลวง	ยุทธศาสตร์การพัฒนาของ องค์กรปกครองส่วน ท้องถิ่นในเขตจังหวัด นครราชสีมา	<b>แผนพัฒนาภาค* / แผนพัฒนากลุ่มจังหวัด**/ แผนพัฒนาจังหวัด***</b>	แผนพัฒนา เศรษฐกิจและ สังคมแห่งชาติ ฉบับที่ ๑๒	ยุทธศาสตร์ ชาติ ระยะ ๒๐ ปี
		(๓) ยุทธศาสตร์การพัฒนาระบบ โลจิสติกส์ สู่ภูมิภาคและอาเซียน** ๔. พัฒนาสังคมคุณภาพที่ทั่วถึงและยั่งยืน เพื่อสู่การเป็นเมืองน่าอยู่***		
๗. ยุทธศาสตร์การพัฒนา การเมือง การบริหาร จัดการบ้านเมืองที่ดี	๘. ยุทธศาสตร์ด้านการ บริหารจัดการบ้านเมืองที่ดี	(๒) ยุทธศาสตร์เพิ่มประสิทธิภาพ บริหารจัดการกลุ่มจังหวัด* (๒) ยุทธศาสตร์การยกระดับการบริ หารนครชัยรินทร์ ด้านการท่องเที่ยว ผลิตภัณฑ์ใหม่ และการค้าชายแดน** ๖. ส่งเสริมการปกครองระบอบ ประชาธิปไตยและความมั่นคงของ บ้านเมือง***	(๖) ยุทธศาสตร์ ด้านการบริหาร จัดการในภาครัฐ การป้องกันการ ทุจริต ประพฤติมิ ชอบและธรรมา ภิบาลใน สังคมไทย	(๖) ยุทธศาสตร์ ด้านการปรับ สมดุลและ พัฒนาระบบ การบริการ จัดการภาครัฐ
๘. ยุทธศาสตร์การพัฒนา เกษตรอินทรีย์	๓. ยุทธศาสตร์ด้านการ พัฒนาการเกษตร	(๒) ยุทธศาสตร์เพิ่มประสิทธิภาพ บริหารจัดการกลุ่มจังหวัด* (๑) ยุทธศาสตร์การเพิ่มขีดความสามารถ ในการแข่งขันเกษตรอุตสาหกรรมและแปรร ูปอาหารเข้าสู่ครัวโลก** ๑. ยุทธศาสตร์การพัฒนาพัฒนาปัจจัย แวดล้อมทางการแข่งขันของอุตสาหกรรม การเกษตรและเชื่อมโยงห่วงโซ่ อุปทานเพื่อพัฒนาไปสู่ครัวของโลก และ ฐานการผลิตพลังงานสะอาด***	(๘) ยุทธศาสตร์ ด้านวิทยาศาสตร์ เทคโนโลยี วิจัย และนวัตกรรม	(๒) ยุทธศาสตร์ ด้านการสร้าง ความสามารถ ในการแข่งขัน
๙. ยุทธศาสตร์การพัฒนา ทรัพยากรธรรมชาติและ สิ่งแวดล้อม	๑๐. ยุทธศาสตร์ด้านการ อนุรักษ์ทรัพยากร ธรรมชาติและสิ่งแวดล้อม	(๒) ยุทธศาสตร์เพิ่มประสิทธิภาพ บริหารจัดการกลุ่มจังหวัด* (๒) ยุทธศาสตร์การยกระดับการบริ หารนครชัยรินทร์ ด้านการท่องเที่ยว ผลิตภัณฑ์ใหม่ และการค้าชายแดน** ๕. พัฒนารักษาทรัพยากรธรรมชาติและ สิ่งแวดล้อม และการบริหารจัดการน้ำ อย่างบูรณาการ***	(๔) ยุทธศาสตร์ ด้านการเติบโต ที่ เป็นมิตรกับ สิ่งแวดล้อมเพื่อ การพัฒนาอย่าง ยั่งยืน	(๕) ยุทธศาสตร์ ด้านการสร้าง การเติบโตบน คุณภาพชีวิตที่ เป็นมิตรกับ สิ่งแวดล้อม
๑๐. ยุทธศาสตร์การ พัฒนาแหล่งท่องเที่ยว	๗. ยุทธศาสตร์การพัฒนา การท่องเที่ยว ศาสนา – วัฒนธรรม ประเพณี และ กีฬา	(๒) ยุทธศาสตร์เพิ่มประสิทธิภาพ บริหารจัดการกลุ่มจังหวัด* (๒) ยุทธศาสตร์การยกระดับการบริ หารนครชัยรินทร์ ด้านการท่องเที่ยว ผลิตภัณฑ์ใหม่ และการค้าชายแดน** ๓. พัฒนาศักยภาพการท่องเที่ยวและ ผลิตภัณฑ์ชุมชนเพื่อสร้างและกระจาย รายได้ไปสู่ประชาชนในพื้นที่****	(๔) ยุทธศาสตร์ ด้านการเติบโต ที่ เป็นมิตรกับ สิ่งแวดล้อมเพื่อ การพัฒนาอย่าง ยั่งยืน	(๕) ยุทธศาสตร์ ด้านการสร้าง การเติบโตบน คุณภาพชีวิตที่ เป็นมิตรกับ สิ่งแวดล้อม

๓. การวิเคราะห์เพื่อพัฒนาท้องถิ่น

๓.๑ การวิเคราะห์กรอบการจัดทำยุทธศาสตร์ขององค์กรปกครองส่วนท้องถิ่น

(ใช้การวิเคราะห์ SWOT Analysis/Demand (Demand Analysis)/Global Demand และ Trend ปัจจัยและสถานการณ์การเปลี่ยนแปลงที่มีผลต่อการพัฒนา อย่างน้อยต้องประกอบด้วย การวิเคราะห์ศักยภาพ ด้านเศรษฐกิจ ด้านสังคม ด้านทรัพยากรธรรมชาติและสิ่งแวดล้อม) สามารถวิเคราะห์เป็นรายยุทธศาสตร์ ได้ดังนี้

๑. ยุทธศาสตร์การพัฒนาแหล่งน้ำ

ปัญหา	ความต้องการ	จุดแข็ง/โอกาส	จุดอ่อน/ข้อจำกัด
๑. แหล่งน้ำเพื่อการเกษตรไม่เพียงพอและครอบคลุมพื้นที่การเกษตร ๒. แหล่งน้ำเพื่อการเกษตรตื้นเขิน ๓. ขาดแคลนแหล่งกักเก็บน้ำ/ ทดน้ำเข้าพื้นที่การเกษตร ๔. ระบบประปาหมู่บ้านยังไม่ทั่วถึง ไม่เพียงพอและไม่ถูกสุขลักษณะ	๑. ให้มีน้ำเพื่อการเกษตรอย่างเพียงพอตลอดทั้งปีและครอบคลุมพื้นที่เกษตร ๒. ขุดลอกแหล่งน้ำที่มีอยู่เดิมให้สามารถเก็บน้ำได้อย่างเพียงพอ ก่อสร้างฝายกั้นน้ำ/แหล่งกั้นน้ำ ๓ การให้ความรู้เกี่ยวกับการบริหารน้ำประปา การจัดทำระบบประปาหมู่บ้านสะอาด	๑. มีอ่างเก็บน้ำขนาดใหญ่และอ่างเก็บน้ำขนาดเล็กหลายแห่ง ๒. มีแหล่งน้ำธรรมชาติ/แหล่งน้ำที่สร้างขึ้นหลายแห่งในตำบล ๓. บางหมู่บ้านมีแหล่งน้ำขนาดใหญ่เพื่อการจัดทำระบบประปาหมู่บ้าน	๑. ไม่สามารถส่งน้ำไปยังพื้นที่เกษตร ๒. เกษตรกรไม่สามารถเก็บกักน้ำและทดน้ำเข้าแปลงเกษตรได้อย่างเพียงพอและทั่วถึง ๓. เกษตรกรประสบปัญหาภัยธรรมชาติ ๔. ขาดแคลนงบประมาณในการปรับปรุงแหล่งน้ำ

๒. ยุทธศาสตร์พัฒนาด้านสังคม

ปัญหา	ความต้องการ	จุดแข็ง/โอกาส	จุดอ่อน/ข้อจำกัด
๑. ปัญหาเยาวชนคนเสพยาเสพติด ๒. ปัญหาความปลอดภัยในชีวิตและทรัพย์สิน ๓. ปัญหาเด็กเล็กถูกทอดทิ้งให้อยู่กับผู้สูงอายุ ๔. ปัญหาการดูแลคนพิการคนชรา ผู้ป่วยโรคเอดส์อย่างถูกสุขลักษณะ	๑. หมู่บ้านเข้มแข็งและปลอดภัยเสพติด ๒. ให้มีสนามกีฬาและอุปกรณ์กีฬาครบทุกหมู่บ้าน ๓. มีสถานที่เพื่อพักผ่อนหย่อนหรือออกกำลังกาย ๔. การส่งเสริมด้านสวัสดิการ ให้ความรู้ผู้ดูแลส่งเสริมสุขอนามัยให้แก่คนชราและผู้พิการ ผู้ป่วยเอดส์ ทั่วถึง	๑. เยาวชนมีความตื่นตัวและสนใจในการเล่นกีฬาและหมู่บ้านมีความเข้มแข็งมีส่วนร่วมในการป้องกันและไขปัญหาเสพติด ๒. อปท.ได้รับการจัดสรรงบประมาณในการส่งเสริมระเบียบยังชีพตามนโยบายรัฐบาล ๓. ส่งเสริมการให้ความรู้ในการดูแลสุขภาพ อนามัยคนพิการคนชรา ผู้ป่วยโรคเอดส์	๑. สนามกีฬายังไม่ได้มาตรฐาน ๒. ครอบครัวส่วนใหญ่ยังเป็นสังคมชนบท และยากจน มีรายได้ไม่เพียงพอ ๓. ผู้สูงอายุและผู้พิการยังได้รับการดูแลไม่ทั่วถึง

### ๓. ยุทธศาสตร์การพัฒนาด้านโครงสร้างพื้นฐาน

ปัญหา	ความต้องการ	จุดแข็ง/โอกาส	จุดอ่อน/ข้อจำกัด
<p>๑. การคมนาคมในหมู่บ้านยังไม่สะดวก บางแห่งเป็นถนนดิน ถนนบางสายชำรุด</p> <p>๒. ไฟฟ้าแสงสว่างยังไม่ทั่วถึง</p> <p>๓. ขาดแคลนน้ำ เพื่อการอุปโภค-บริโภค</p>	<p>๑. เส้นทางคมนาคมทุกสายภายในหมู่บ้านต้องเป็นเส้นทางที่ได้มาตรฐาน</p> <p>๒. ขยายเขตไฟฟ้าให้ครอบคลุม</p> <p>๓. ขยายเขตไฟฟ้าแสงสว่างให้ครอบคลุมทุกหมู่บ้าน</p> <p>๔. ขยายเขตประปาหมู่บ้านให้ทั่วถึงทุกครัวเรือน</p>	<p>๑. ประชาชนประกอบอาชีพการเกษตรเป็นส่วนใหญ่ จึงเส้นทางขนถ่ายสินค้าเกษตร</p> <p>๒. หมู่บ้านส่วนใหญ่มีถนนเพื่อการสัญจรไปมาอย่างสะดวก</p> <p>๓. มีการประสานเชื่อมโยงงบประมาณจากภายนอก</p>	<p>๑. เส้นทางคมนาคม – ขนส่ง ยังไม่ได้มาตรฐาน ถนนบางสายชำรุด เมื่อถึงฤดูฝนน้ำจะท่วมขังถนน เป็นหลุมเป็นบ่อ</p> <p>๒. ครัวเรือนในหมู่บ้านตั้งอยู่ห่างไกลกัน / สร้างบ้านใหม่ทำให้การขยายเขตไฟฟ้าไม่ถึง</p> <p>๓. งบประมาณไม่เพียงพอ</p>

### ๔. ยุทธศาสตร์การพัฒนาเศรษฐกิจ

ปัญหา	ความต้องการ	จุดแข็ง/โอกาส	จุดอ่อน/ข้อจำกัด
<p>๑. ขาดแคลนเงินทุนในการประกอบอาชีพ</p> <p>๒. ราคาผลผลิตตกต่ำ หนี้สินของเกษตรกร</p> <p>๓. การว่างงาน</p> <p>๔. ต้นทุนการผลิตสูงขึ้น</p>	<p>๑. แหล่งเงินทุนดอกเบี้ยต่ำ</p> <p>๒. ประกันราคาผลผลิตให้เป็นธรรม ลดภาระหนี้สิน</p> <p>๓. ต้องการมีงานทำ</p> <p>๔. การฝึกอบรมและให้ความรู้การประกอบอาชีพ</p>	<p>๑. สภาพพื้นที่เหมาะแก่การประกอบอาชีพเกษตรกรรม</p> <p>๒. ศูนย์ถ่ายทอดเทคโนโลยีทางการเกษตร</p> <p>๓. หมู่บ้านมีแหล่งเงินทุนเพื่อกู้ยืมไปประกอบอาชีพ</p>	<p>๑. ไม่มีแหล่งเงินทุนหรือมีไม่เพียงพอ</p> <p>๒. ประชาชนขาดความรู้ ความเข้าใจระบบการทำงานเป็นกลุ่ม</p> <p>๓. การดำเนินการของกลุ่มอาชีพไม่ต่อเนื่องและจริงจัง</p>

๕. ยุทธศาสตร์การพัฒนาศึกษา ศาสนา วัฒนธรรมและนันทนาการ

ปัญหา	ความต้องการ	จุดแข็ง/โอกาส	จุดอ่อน/ข้อจำกัด
<p>๑. การส่งเสริมการศึกษาไม่ทั่วถึงขาดอุปกรณ์การเรียนการสอนที่ทันสมัย</p> <p>๒. การเผยแพร่ขยายของวัฒนธรรมตะวันตกทำให้เยาวชนลืมนิรุกติศาสตร์วัฒนธรรมแบบไทย</p> <p>๓. ขาดสถานที่ออกกำลังกาย</p>	<p>๑. ประชาชนได้รับการศึกษาขั้นพื้นฐานอย่างทั่วถึง มีโอกาสศึกษาเล่าเรียนจนจบการศึกษาอย่างน้อยขั้นพื้นฐาน</p> <p>๒. ส่งเสริมให้เยาวชนมีส่วนร่วมในการสืบสานประเพณีวัฒนธรรมท้องถิ่น</p>	<p>๑. นโยบายเรียนฟรี ๑๒ ปีของรัฐบาล</p> <p>๒. สื่อการเรียนการสอนทางการศึกษามีมากขึ้น</p> <p>๓. ได้รับงบประมาณจัดสรรด้านการศึกษาจากรัฐบาล</p>	<p>๑. พื้นที่ของหมู่บ้านค่อนข้างห่างไกลกันและมีพื้นที่กว้างทำให้การเดินทางไม่สะดวก</p> <p>๒. ขาดแคลนทุนการศึกษา</p> <p>๓. ประชาชนยังขาดการมีส่วนร่วมในการจัดการศึกษา</p>

๖. ยุทธศาสตร์การพัฒนาสาธารณสุขและสุขภาพอนามัยของประชาชน

ปัญหา	ความต้องการ	จุดแข็ง/โอกาส	จุดอ่อน/ข้อจำกัด
<p>๑. ปัญหาการบริการทางด้านสาธารณสุขยังไม่ทั่วถึง</p> <p>๒. ปัญหาการดูแลและเลี้ยงดูเด็กที่ถูกรังแก</p> <p>๓. ปัญหาการขาดความรู้และผู้นำเกี่ยวกับการดูแลสุขภาพอนามัยของประชาชน</p> <p>๔. ปัญหาการป้องกันและระงับโรคติดต่อ</p>	<p>๑. มีหน่วยงานและบุคลากรด้านสาธารณสุขประจำตำบลอย่างเพียงพอ</p> <p>๒. การมีส่วนร่วมในการดูแลสุขภาพภายในชุมชน</p> <p>๓. สถานที่สำหรับออกกำลังกายหรือสวนสุขภาพประจำตำบล/หมู่บ้าน</p> <p>๔. การป้องกันและระงับโรคติดต่อที่มีประสิทธิภาพ</p>	<p>๑. มีสถานที่ที่สามารถก่อสร้างสถานีนอนามัยประจำตำบล</p> <p>๒. หมู่บ้านในเขตตำบลมีสถานที่เพื่อการพัฒนาเป็นสนามกีฬาหรือสวนสุขภาพประจำหมู่บ้าน</p> <p>๓. อปท. มีหน้าที่ที่ต้องทำตามพรบ. สภาตำบลและองค์การบริหารส่วนตำบล</p>	<p>๑. หน่วยงานสาธารณสุขและบุคลากรที่มีอยู่ไม่เพียงพอต่อความต้องการของประชาชน และอยู่ห่างไกลชุมชน</p> <p>๒. หมู่บ้านในเขตตำบลอยู่ห่างไกลจากสถานีนอนามัยทำให้การเดินทางไม่สะดวก</p> <p>๓. ประชาชนขาดความรู้ในการดูแลสุขภาพเบื้องต้น</p>

๗. ยุทธศาสตร์การพัฒนาการเมือง การบริหารจัดการบ้านเมืองที่ดี

ปัญหา	ความต้องการ	จุดแข็ง/โอกาส	จุดอ่อน/ข้อจำกัด
<p>๑.การบริหารจัดการ</p> <p>๑.๑ การรับรู้ข้อมูลข่าวสารของประชาชนยังไม่ทั่วถึง</p> <p>๑.๒ ขาดการความรู้ความเข้าใจในการมีส่วนร่วมในการบริหารจัดการท้องถิ่น</p> <p>๑.๓ การจัดสรรงบประมาณในการพัฒนาท้องถิ่นยังไม่ทั่วถึงและเพียงพอ</p>	<p>๑. รับรู้ข้อมูลข่าวสารของทางราชการอย่างทั่วถึง</p> <p>๒. ต้องการมีส่วนร่วมในการบริหารจัดการท้องถิ่น</p> <p>๓. การจัดสรรงบประมาณที่เป็นธรรมและทั่วถึง</p> <p>๔. การฝึกอบรมให้ความรู้ความเข้าใจในการมีส่วนร่วมและพัฒนาท้องถิ่น</p>	<p>๑. พรบ.ข้อมูลข่าวสารของราชการ พ.ศ. ๒๕๔๐</p> <p>๒. การปฏิรูประบบราชการ</p> <p>๓. ประชาชนให้ความสนใจในการมีส่วนร่วมในการบริหารท้องถิ่น</p> <p>๔. การประชาสัมพันธ์การบริการของหน่วยงานของรัฐและอปท.</p>	<p>๑. งบประมาณมีไม่เพียงพอ</p> <p>๒. การเข้าซื้อในการบริหารจัดการของหน่วยงานภาครัฐ</p> <p>๓. ประชาชนขาดความรู้ความเข้าใจและความสนใจการมีส่วนร่วมในการบริหารจัดการ</p> <p>๔. การศึกษาประชาชนอยู่ในเกณฑ์ต่ำ</p> <p>๕. ขาดการประชาสัมพันธ์</p>

๘. ยุทธศาสตร์การพัฒนาเกษตรอินทรีย์

ปัญหา	ความต้องการ	จุดแข็ง/โอกาส	จุดอ่อน/ข้อจำกัด
<p>๑. การใช้สารเคมีหรือยาปราบศัตรูพืชในการทำการเกษตร เป็นเหตุให้ดินเสื่อมสภาพและสารเคมีตกค้าง</p>	<p>๑. พืชผลทางการเกษตรปลอดสารพิษ</p> <p>๒. ใช้ปุ๋ยอินทรีย์ชีวภาพแทนสารเคมีเพื่อลดต้นทุน</p> <p>๓. สนับสนุนให้ความรู้ด้านการผลิตปุ๋ยอินทรีย์ชีวภาพ</p>	<p>๑. พื้นที่ส่วนใหญ่ของตำบลเป็นพื้นที่เกษตรกรรม</p> <p>๒. เกษตรกรมีความสนใจเกี่ยวกับเกษตรอินทรีย์</p> <p>๓. มีการสนับสนุนจากหน่วยงานที่เกี่ยวข้อง</p>	<p>๑. ขาดการส่งเสริมเกี่ยวกับการเกษตรอินทรีย์อย่างต่อเนื่อง</p> <p>๒. ขาดความรู้ความเข้าใจในการทำเกษตรอินทรีย์</p>

๙. ยุทธศาสตร์การพัฒนาทรัพยากรธรรมชาติและสิ่งแวดล้อม

ปัญหา	ความต้องการ	จุดแข็ง/โอกาส	จุดอ่อน/ข้อจำกัด
๑. คุณภาพน้ำ ๒. ดินเสื่อมสภาพ ๓. ป่าไม้เสื่อมโทรม ๔. การทิ้งและกำจัดขยะ ๕. วัชพืชปกคลุมแหล่งน้ำ	๑. การดูแลรักษาความสะอาดแหล่งน้ำ ๒. การรักษาสภาพดินให้มีความสมดุลทางธรรมชาติ ๓. ป่าไม้เพิ่มขึ้นทดแทนป่าไม้ที่ถูกทำลาย ๔. มีที่ทิ้งขยะและกำจัดขยะที่ถูกต้องวิธี	๑. เป็นพื้นที่ชนบท ความหนาแน่นของประชากรน้อย ย ั ทำ ใ ให้ทรัพยากรธรรมชาติและแหล่งน้ำไม่ถูกทำลายมากนัก ๒. มีการจัดตั้งป่าชุมชนตำบลภูหลวงขึ้น ทำให้ไม่มีปัญหาการบุกรุกทำลายป่า ๓. ประชาชนส่วนใหญ่ช่วยกันทำลายขยะโดยวิธีเผาทำลายที่เตาเผาขยะ	๑. ประชาชนขาดจิตสำนึกในการรักษาทรัพยากรธรรมชาติและสิ่งแวดล้อม ๒. ไม่มีระบบกำจัดขยะมูลฝอยและระบบบำบัดน้ำเสีย ๓. งบประมาณมีไม่เพียงพอ ๔. ขาดความรู้ความเข้าใจในการบริหารจัดการทรัพยากรธรรมชาติ

๑๐. ยุทธศาสตร์การพัฒนาแหล่งท่องเที่ยว

ปัญหา	ความต้องการ	จุดแข็ง/โอกาส	จุดอ่อน/ข้อจำกัด
๑. แหล่งท่องเที่ยวในพื้นที่ไม่มีการพัฒนาปรับปรุงให้สามารถดึงดูดนักท่องเที่ยวได้	๑. แหล่งท่องเที่ยวเชิงอนุรักษ์ในตำบลที่มีชื่อเสียงสามารถดึงดูดนักท่องเที่ยวมาชมได้	๑. มีสถานที่ทางธรรมชาติที่สามารถพัฒนาเป็นแหล่งท่องเที่ยวทางธรรมชาติได้	๑. ขาดการส่งเสริมปรับปรุงและพัฒนาแหล่งท่องเที่ยวอย่างจริงจังและต่อเนื่อง ๒. งบประมาณมีไม่เพียงพอ

๓.๒ การประเมินสถานการณ์สภาพแวดล้อมภายนอกที่เกี่ยวข้อง

ความเปลี่ยนแปลงด้านเศรษฐกิจที่จะมีผลกระทบต่อสังคม ต่อวัฒนธรรม ที่สำคัญที่สุดคือ ในประเทศไทยไม่ใช่เป็นประเทศเกษตรกรรมตามความหมายอย่างที่เคยใช้กันมา หมายความว่าคนส่วนใหญ่ไม่ได้อยู่ในภาคการเกษตร คนส่วนใหญ่ในประเทศอยู่ในภาคบริการกับอุตสาหกรรม แม้แต่ที่อยู่ในภาคการเกษตรเอง การผลิตในภาคการเกษตรไม่ใช้การผลิตแบบเก่าที่มุ่งไปสู่การผลิตเพื่อยังชีพที่เหลือขาย แต่ทั้งหมดเป็นการผลิตเชิงพาณิชย์เกือบจะเรียกได้ว่าร้อยเปอร์เซ็นต์เต็ม

เพราะฉะนั้นปัญหาที่ตามมาคือ ครั้งหนึ่งเราเคยมีประชากรส่วนใหญ่อยู่ในภาคการเกษตร เมื่อเป็นการผลิตเชิงพาณิชย์ จำเป็นที่จะต้องลงทุนกับการผลิตค่อนข้างมากขึ้น ฉะนั้นจึงมีคนที่ย้ายถิ่นมาหรือที่ดินทำกินของตัวเองมากพอสมควร เมื่อพ้นจากภาคการเกษตรแบบเก่า คนจำนวนหนึ่งก็เข้าสู่ภาคอุตสาหกรรม อีกส่วนหนึ่งก็จะอาจหันเข้าสู่การค้าระดับเล็กๆ ทั้งหลาย เพราะฉะนั้นคนส่วนใหญ่ในประเทศไทยเวลานี้ จึงเป็นคนชั้นกลาง แต่เป็นคนชั้นกลางระดับล่าง คำว่าคนชั้นกลาง หมายความว่า อาชีพ ชีวิตไปผูกพันอยู่กับตลาดมากๆ เพราะฉะนั้นคนจำนวนมากอยู่กับการค้าขายในตลาด คนชั้นกลางระดับล่างมีความไฝ่ฝันในชีวิตคล้ายๆ กับคนชั้นกลางระดับบนและระดับกลาง คือ อยากให้ลูกได้รับการศึกษา อยากมีสุขภาพดี อยากมีความมั่นคงในเรื่องของสุขภาพ ในอาชีพการเข้าถึงแหล่งเงินกู้เป็นเรื่องที่มีความสำคัญกว่าที่ผ่านมา คือเมื่อก่อนอยู่ในการผลิตภาคการเกษตรแหล่งเงินกู้ที่ได้มาผูกพันกับการผลิต เช่น พ่อค้าปุ๋ยให้ยืมปุ๋ย โรงสีให้ยืมเงินไปก่อน ผูกพันกับกระบวนการผลิตทั้งระบบ แต่เมื่อกลายเป็นคนชั้นกลางที่ขายกล้วยเดี่ยว ทำผม และอื่นๆ ไม่มีเงินกู้แบบนั้น ต้องการแหล่งเงินกู้ที่อยู่ในระบบดอกเบี้ยไม่แพงเกินไป ซึ่งไม่สามารถทำได้ในอาชีพลักษณะดังกล่าว ซึ่งประเทศไทยในปัจจุบันยังไม่ได้เตรียมความพร้อม หรือมีนโยบายรองรับสำหรับชนชั้นกลางระดับล่างที่มีจำนวนเพิ่มขึ้นมากในระดับที่รวดเร็ว

# ส่วนที่ ๓

## การนำแผนพัฒนาท้องถิ่นสี่ปีไปสู่การปฏิบัติ

### ๑. ยุทธศาสตร์การพัฒนาและแผนงาน

ที่	ยุทธศาสตร์	ด้าน	แผนงาน	หน่วยงานรับผิดชอบหลัก	หน่วยงานสนับสนุน
๑	การพัฒนาแหล่งน้ำ	บริการชุมชนและสังคม	เคหะและชุมชน	กองช่าง	กองส่งเสริมการเกษตร
๒	การพัฒนาสังคม	บริการชุมชนและสังคม การดำเนินงาน	สังคมสงเคราะห์ งกลาง	สำนักปลัด	กองการศึกษาฯ
๓	การพัฒนาโครงสร้างพื้นฐาน	บริการชุมชนและสังคม	เคหะและชุมชน	กองช่าง	กองการศึกษาฯ กองส่งเสริมการเกษตร
๔	การพัฒนาเศรษฐกิจ	บริการชุมชนและสังคม	การเกษตร, สร้างความเข้มแข็ง	สำนักปลัด, กองส่งเสริมการเกษตร	กองการศึกษา, กองช่าง
๕	การพัฒนาการศึกษา ศาสนา วัฒนธรรมและนันทนาการ	บริการชุมชนและสังคม	การศึกษา สร้างความเข้มแข็ง	กองการศึกษาฯ	กองช่าง
๖	การพัฒนาสาธารณสุขและสุขภาพอนามัยของประชาชน	บริการชุมชนและสังคม การดำเนินงาน	สาธารณสุข งกลาง	สำนักปลัด	กองช่าง, กองการศึกษาฯ
๗	พัฒนาการเมืองและการบริหารจัดการบ้านเมืองที่ดี	บริหารงานทั่วไป	บริหารงานทั่วไป เคหะและชุมชน สร้างความเข้มแข็ง การเกษตร	สำนักปลัด, กองคลัง, กองช่าง, กองการศึกษาฯ, กองส่งเสริมการเกษตร	
๘	พัฒนาเกษตรอินทรีย์	การเศรษฐกิจ บริการชุมชนและสังคม	การเกษตร เคหะและชุมชน	กองส่งเสริมการเกษตร, กองช่าง	สำนักปลัด, กองช่าง
๙	พัฒนาทรัพยากรธรรมชาติและสิ่งแวดล้อม	การเศรษฐกิจ	การเกษตร	กองส่งเสริมการเกษตร	สำนักปลัด
๑๐	พัฒนาแหล่งท่องเที่ยว	บริการชุมชนและสังคม	เคหะและชุมชน	กองช่าง	สำนักปลัด, กองส่งเสริมการเกษตร

### ๒. บัญชีโครงการพัฒนาท้องถิ่น

# แบบ ผ.๐๑

รายละเอียดโครงการพัฒนา

แผนพัฒนาท้องถิ่นห้าปี พ.ศ. ๒๕๖๑ - ๒๕๖๕

สำหรับ องค์กรปกครองส่วนท้องถิ่นดำเนินการ

บัญชีสรุปโครงการพัฒนา  
แผนพัฒนาท้องถิ่นห้าปี (พ.ศ. ๒๕๖๑ - ๒๕๖๕)  
องค์การบริหารส่วนตำบลภูหลวง

แบบ ผ.๐๑

ยุทธศาสตร์	ปี ๒๕๖๑		ปี ๒๕๖๒		ปี ๒๕๖๓		ปี ๒๕๖๔		ปี ๒๕๖๕		รวม ๕ ปี	
	จำนวนโครงการ	งบประมาณ (บาท)	จำนวนโครงการ	งบประมาณ (บาท)	จำนวนโครงการ	งบประมาณ (บาท)	จำนวนโครงการ	งบประมาณ (บาท)	จำนวนโครงการ	งบประมาณ (บาท)	จำนวนโครงการ	งบประมาณ (บาท)
๑. ยุทธศาสตร์การพัฒนาด้านแหล่งน้ำ												
แผนงานเคหะและชุมชน	๑๖	๔,๓๒๗,๐๐๐	๖	๓,๒๑๒,๐๐๐	๑๔	๔,๘๖๕,๐๐๐	๔	๑,๑๕๐,๐๐๐	๑	๒๕๐,๐๐๐	๔๑	๑๓,๘๐๔,๐๐๐
รวม	๑๖	๔,๓๒๗,๐๐๐	๖	๓,๒๑๒,๐๐๐	๑๔	๔,๘๖๕,๐๐๐	๔	๑,๑๕๐,๐๐๐	๑	๒๕๐,๐๐๐	๔๑	๑๓,๘๐๔,๐๐๐
๒. ยุทธศาสตร์การพัฒนาด้านสังคม												
แผนงานรักษาความสงบภายใน	๑	๒๐,๐๐๐	๑	๒๐,๐๐๐	๑	๒๐,๐๐๐	๑	๒๐,๐๐๐	๑	๒๐,๐๐๐	๕	๘๐,๐๐๐
แผนงานสังคมสงเคราะห์	๑	๓๖,๐๐๐	๒	๑๗๖,๐๐๐	๒	๕๓๖,๐๐๐	๑	๓๖,๐๐๐	๑	๓๖,๐๐๐	๖	๗๘๔,๐๐๐
แผนงานสร้างความเข้มแข็งของชุมชน	๒	๓๒๐,๐๐๐	๒	๓๒๐,๐๐๐	๒	๓๒๐,๐๐๐	๒	๓๒๐,๐๐๐	๒	๓๒๐,๐๐๐	๘	๑,๒๘๐,๐๐๐
แผนงานการศึกษาวัฒนธรรมและนันทนาการ	๑	๑๐๐,๐๐๐	๑	๑๐๐,๐๐๐	๑	๑๐๐,๐๐๐	๑	๑๐๐,๐๐๐	๑	๑๐๐,๐๐๐	๕	๕๐๐,๐๐๐
แผนงานงบกลาง	๑	๗,๐๕๒,๔๐๐	๑	๗,๐๕๒,๔๐๐	๔	๑๕,๗๖๐,๘๐๐	๔	๑๕,๗๖๐,๘๐๐	๓	๘,๗๐๘,๔๐๐	๑๓	๕๕,๓๓๔,๘๐๐
รวม	๖	๗,๕๒๘,๔๐๐	๗	๗,๖๖๘,๔๐๐	๑๐	๑๖,๗๓๖,๘๐๐	๙	๑๖,๒๓๖,๘๐๐	๘	๙,๑๘๔,๔๐๐	๔๐	๕๗,๓๕๔,๘๐๐
๓. ยุทธศาสตร์การพัฒนาด้านโครงสร้างพื้นฐาน												
แผนงานเคหะและชุมชน	๒๑	๑๑,๑๗๐,๘๐๐	๕๔	๓๓,๑๔๓,๗๐๐	๓๖	๓๓,๙๖๔,๐๐๐	๑๔	๒,๓๙๗,๐๐๐	๒	๔๕๒,๐๐๐	๑๒๗	๘๑,๒๒๑,๕๐๐
แผนงานรักษาความสงบภายใน	๑	๒๕,๐๐๐	๕	๑๑๙,๐๐๐	๓	๖๐,๐๐๐	๓	๖๐,๐๐๐	๓	๖๐,๐๐๐	๑๕	๓๒๔,๐๐๐
รวม	๒๒	๑๑,๑๙๕,๘๐๐	๕๙	๓๓,๒๖๒,๗๐๐	๓๙	๓๔,๑๒๔,๐๐๐	๑๗	๒,๔๕๗,๐๐๐	๕	๕๑๒,๐๐๐	๑๔๒	๘๑,๕๔๕,๕๐๐

ยุทธศาสตร์	ปี ๒๕๖๑		ปี ๒๕๖๒		ปี ๒๕๖๓		ปี ๒๕๖๔		ปี ๒๕๖๕		รวม ๕ ปี	
	จำนวนโครงการ	งบประมาณ (บาท)	จำนวน โครงการ	งบประมาณ (บาท)	จำนวน โครงการ	งบประมาณ (บาท)	จำนวน โครงการ	งบประมาณ (บาท)	จำนวน โครงการ	งบประมาณ (บาท)	จำนวน โครงการ	งบประมาณ (บาท)
๔. ยุทธศาสตร์ด้านเศรษฐกิจ												
แผนงานการศึกษา	๕	๒๔๐,๐๐๐	๕	๒๔๐,๐๐๐	๕	๒๔๐,๐๐๐	๕	๒๔๐,๐๐๐	๕	๒๔๐,๐๐๐	๒๕	๑,๒๐๐,๐๐๐
แผนงานสังคมสงเคราะห์	๑	๑๐๐,๐๐๐	๑	๑๐๐,๐๐๐	๑	๑๐๐,๐๐๐	๑	๑๐๐,๐๐๐	๑	๑๐๐,๐๐๐	๕	๕๐๐,๐๐๐
แผนงานสร้างความเข้ม แข็งของชุมชน	๕	๓๑๐,๐๐๐	๕	๒๖๐,๐๐๐	๕	๒๖๐,๐๐๐	๕	๒๖๐,๐๐๐	๓	๑๑๐,๐๐๐	๒๓	๑,๒๐๐,๐๐๐
แผนงานการเกษตร	๒	๒๐๐,๐๐๐	๒	๒๐๐,๐๐๐	๒	๒๐๐,๐๐๐	๒	๒๐๐,๐๐๐	๒	๒๐๐,๐๐๐	๑๐	๑,๐๐๐,๐๐๐
รวม	๑๓	๘๕๐,๐๐๐	๑๓	๘๐๐,๐๐๐	๑๓	๘๐๐,๐๐๐	๑๓	๘๐๐,๐๐๐	๑๑	๖๕๐,๐๐๐	๖๓	๓,๙๐๐,๐๐๐
๕. ยุทธศาสตร์ด้านการศึกษา วัฒนธรรมและนันทนาการ												
แผนงานการศึกษา	๕	๘๒๔,๒๐๐	๕	๑,๖๓๕,๐๐๐	๕	๑,๖๓๕,๐๐๐	๕	๑,๖๓๕,๐๐๐	๕	๑,๖๓๕,๐๐๐	๒๐	๕,๗๒๙,๒๐๐
แผนงานสังคมสงเคราะห์	๑	๓๐,๐๐๐	-	-	-	-	-	-	-	-	๑	๓๐,๐๐๐
แผนงานเคหะและชุมชน	๔	๕๗๗,๔๐๐	๑	๕๐๐,๐๐๐	-	-	-	-	-	-	๕	๑,๐๗๗,๔๐๐
แผนงานสร้างความเข้ม แข็งของชุมชน	๖	๑๑๐,๐๐๐	๖	๑๑๐,๐๐๐	๖	๑๑๐,๐๐๐	๖	๑๑๐,๐๐๐	๔	๙๐,๐๐๐	๓๑	๙,๖๐๐,๐๐๐
แผนงานการศาสนา วัฒนธรรมและนันทนาการ	๙	๕๓๕,๐๐๐	๑๐	๒,๐๓๕,๐๐๐	๙	๕๕๕,๐๐๐	๙	๕๕๕,๐๐๐	๙	๕๖๕,๐๐๐	๔๖	๓,๖๗๔,๐๐๐
รวม	๒๕	๒,๐๗๖,๖๐๐	๒๒	๔,๒๘๐,๐๐๐	๒๐	๒,๓๐๐,๐๐๐	๒๐	๒,๓๐๐,๐๐๐	๑๘	๒,๒๙๐,๐๐๐	๑๐๕	๑๓,๒๔๖,๖๐๐
๖. ยุทธศาสตร์การพัฒนา ด้านสาธารณสุข												
แผนงานสาธารณสุข	๖	๗๗๐,๐๐๐	๕	๗๒๐,๐๐๐	๕	๗๒๐,๐๐๐	๕	๗๒๐,๐๐๐	๕	๗๑๐,๐๐๐	๒๖	๓,๖๔๐,๐๐๐
แผนงานเคหะและชุมชน	-	-	๑	๒๐๐,๐๐๐	-	-	-	-	-	-	๑	๒๐๐,๐๐๐
แผนงานสร้างความเข้ม แข็งของชุมชน	๑	๒๐,๐๐๐	๑	๒๐,๐๐๐	๑	๒๐,๐๐๐	๑	๒๐,๐๐๐	๑	๒๐,๐๐๐	๕	๑๐๐,๐๐๐
แผนงานการศาสนา วัฒนธรรมและนันทนาการ	๑	๓๐,๐๐๐	๑	๓๐,๐๐๐	๑	๓๐,๐๐๐	๑	๓๐,๐๐๐	๑	๓๐,๐๐๐	๕	๑๕๐,๐๐๐
แผนงานงบกลาง	๑	๙๐,๐๐๐	๑	๙๐,๐๐๐	๑	๙๐,๐๐๐	๑	๙๐,๐๐๐	๑	๙๐,๐๐๐	๕	๔๕๐,๐๐๐
รวม	๙	๙๑๐,๐๐๐	๙	๑,๐๖๐,๐๐๐	๘	๘๖๐,๐๐๐	๘	๘๖๐,๐๐๐	๘	๘๖๐,๐๐๐	๔๒	๔,๕๕๐,๐๐๐

ยุทธศาสตร์	ปี ๒๕๖๑		ปี ๒๕๖๒		ปี ๒๕๖๓		ปี ๒๕๖๔		ปี ๒๕๖๕		รวม ๕ ปี	
	จำนวนโครงการ	งบประมาณ (บาท)	จำนวนโครงการ	งบประมาณ (บาท)	จำนวนโครงการ	งบประมาณ (บาท)	จำนวนโครงการ	งบประมาณ (บาท)	จำนวนโครงการ	งบประมาณ (บาท)	จำนวนโครงการ	งบประมาณ (บาท)
๗. ยุทธศาสตร์การพัฒนาด้านการเมืองและการบริหารจัดการบ้านเมืองที่ดี												
แผนงานบริหารงานทั่วไป	๘	๓๘๔,๑๐๐	๖	๗๘๕,๐๐๐	๙	๑,๗๘๙,๐๐๐	๕	๒๘๕,๐๐๐	๕	๒๘๕,๐๐๐	๓๓	๓,๕๒๘,๑๐๐
แผนรักษาความสงบภายใน	-	-	๔	๓๕๕,๐๐๐	๓	๓๑๐,๐๐๐	๓	๓๑๐,๐๐๐	๓	๓๑๐,๐๐๐	๑๐	๙๗๕,๐๐๐
แผนงานการศึกษา	๑	๒๐,๒๐๐	๑	๑๑,๐๐๐	-	-	-	-	-	-	๒	๓๑,๒๐๐
แผนงานสาธารณสุข	๑	๕๙,๐๐๐	๑	๒,๐๐๐,๐๐๐	-	-	-	-	-	-	๒	๒,๐๕๙,๐๐๐
แผนงานเคหะและชุมชน	๗	๒,๑๑๖,๐๐๐	๒	๔๐๐,๐๐๐	๒	๔๐๐,๐๐๐	๒	๔๐๐,๐๐๐	๒	๔๐๐,๐๐๐	๑๑	๓,๓๑๖,๐๐๐
แผนงานสร้างความเข้มแข็งของชุมชน	๑	๑๐,๐๐๐	๒	๒๐,๐๐๐	๑	๑๐,๐๐๐	๑	๑๐,๐๐๐	๑	๑๐,๐๐๐	๕	๕๐,๐๐๐
แผนงานการเกษตร	๒	๕๒,๐๐๐	-	-	-	-	-	-	-	-	๒	๕๒,๐๐๐
รวม	๒๐	๒,๖๔๑,๓๐๐	๑๖	๓,๕๗๑,๐๐๐	๑๕	๒,๕๐๙,๐๐๐	๑๑	๑,๐๐๕,๐๐๐	๑๑	๑,๐๐๕,๐๐๐	๗๓	๑๐,๗๓๑,๓๐๐
๘. ยุทธศาสตร์การพัฒนาด้านเกษตรอินทรีย์												
แผนงานเคหะและชุมชน	๒	๘๒๐,๐๐๐	-	-	-	-	-	-	-	-	๒	๘๒๐,๐๐๐
แผนงานการเกษตร	๘	๕๕๐,๐๐๐	๗	๔๐๐,๐๐๐	๗	๔๐๐,๐๐๐	๗	๔๐๐,๐๐๐	๗	๔๐๐,๐๐๐	๓๖	๒,๑๕๐,๐๐๐
รวม	๑๐	๑,๓๗๐,๐๐๐	๗	๔๐๐,๐๐๐	๗	๔๐๐,๐๐๐	๗	๔๐๐,๐๐๐	๗	๔๐๐,๐๐๐	๓๘	๒,๙๗๐,๐๐๐
๙. ยุทธศาสตร์การพัฒนาด้านทรัพยากรธรรมชาติและสิ่งแวดล้อม												
แผนงานเคหะและชุมชน	๑	๙๐,๐๐๐	-	-	-	-	-	-	-	-	๑	๙๐,๐๐๐
แผนงานการเกษตร	๖	๓๔๐,๐๐๐	๗	๓๖๐,๐๐๐	๗	๓๖๐,๐๐๐	๗	๓๖๐,๐๐๐	๗	๓๖๐,๐๐๐	๒๗	๑,๒๐๐,๐๐๐
รวม	๗	๔๓๐,๐๐๐	๗	๓๖๐,๐๐๐	๗	๓๖๐,๐๐๐	๗	๓๖๐,๐๐๐	๗	๓๖๐,๐๐๐	๒๘	๑,๕๕๐,๐๐๐
๑๐. ยุทธศาสตร์การพัฒนาด้านแหล่งท่องเที่ยว												
แผนงานสร้างความเข้มแข็งของชุมชน	๒	๕๐,๐๐๐	๒	๕๐,๐๐๐	๓	๑๕๐,๐๐๐	๓	๑๕๐,๐๐๐	๑	๑๐๐,๐๐๐	๑๑	๕๐๐,๐๐๐
รวม	๒	๕๐,๐๐๐	๒	๕๐,๐๐๐	๓	๑๕๐,๐๐๐	๓	๑๕๐,๐๐๐	๑	๑๐๐,๐๐๐	๑๑	๕๐๐,๐๐๐
รวมสุทธิ ฝ ๐๑	๑๓๐	๓๑,๓๗๙,๑๐๐	๑๔๘	๕๔,๖๖๔,๑๐๐	๑๓๖	๖๓,๐๙๘,๘๐๐	๙๙	๒๕,๗๑๘,๘๐๐	๗๗	๑๕,๖๐๑,๔๐๐	๕๙๐	๑๙๐,๔๖๒,๒๐๐

# ยุทธศาสตร์ที่ ๑ ยุทธศาสตร์การพัฒนาด้านแหล่งน้ำ

๒. บัญชีโครงการพัฒนาท้องถิ่น

รายละเอียดโครงการพัฒนา  
แผนพัฒนาท้องถิ่นห้าปี (พ.ศ. ๒๕๖๑ - ๒๕๖๕)  
สำหรับ องค์กรปกครองส่วนท้องถิ่นดำเนินการ  
องค์การบริหารส่วนตำบลภูหลวง

ก. ยุทธศาสตร์จังหวัดที่ ๑ ประเด็นยุทธศาสตร์ที่ ๑ พัฒนาปัจจัยแวดล้อมทางการแข่งขันของอุตสาหกรรมเกษตรและเชื่อมโยงห่วงโซ่อุปทานเพื่อพัฒนาไปสู่ครัวของโลกและฐานการผลิตพลังงานสะอาด

ข. ยุทธศาสตร์การพัฒนาขององค์กรปกครองส่วนท้องถิ่นในเขตจังหวัดที่ ๑ ยุทธศาสตร์การสานต่อแนวทางพระราชดำริ

๑. ยุทธศาสตร์การพัฒนาด้านแหล่งน้ำ

๑ แผนงานเคหะและชุมชน

ที่	โครงการ	วัตถุประสงค์	เป้าหมาย (ผลผลิตของโครงการ)	งบประมาณและที่ผ่านมา					ตัวชี้วัด (KPI)	ผลลัพธ์ที่คาดว่าจะได้รับ	หน่วยงานที่รับผิดชอบ
				๒๕๖๑ (บาท)	๒๕๖๒ (บาท)	๒๕๖๓ (บาท)	๒๕๖๔ (บาท)	๒๕๖๕ (บาท)			
๑	ก่อสร้างเหมืองดาดคอนกรีตและเสริมผิวทางคสล. บ้านโปแดง หมู่ที่ ๔	เพื่อให้น้ำสามารถไหลได้สะดวก	ก่อสร้างเหมืองดาดคอนกรีต และเสริมผิวทางคสล. บ้านโปแดง หมู่ที่ ๔ ช่วงที่ ๑ ก่อสร้างเหมืองดาด คสล.ปากรางกว้าง ๑.๒๐ ม. กั้นรางกว้าง ๐.๕๐ ม. ลีโก.๕๐ ม. หนา ๐.๐๗๕ ม. ยาว ๗๐ ม. <b>พิกัดจุดเริ่มต้น N๑๖๑๕๑๕๗E๐๑๗๗๓๖๘ พิกัดจุดสิ้นสุด N๑๖๑๕๑๑๐E๐๑๗๗๔๕๗ ช่วงที่ ๒</b> เสริมผิวทาง คสล. กว้าง ๕.๐๐ ม. หนา ๐.๑๕ม. ไม่รวมลาดเอียง <b>พิกัดจุดเริ่มต้น N๑๖๑๖๙๖๕E๐๑๗๘๕๗๕</b>	๑๒๒,๐๐๐	-	-	-		<b>เชิงปริมาณ</b> -เกษตรกรที่มีพื้นที่หมู่ที่ ๔ ไม่น้อยกว่าร้อยละ ๖๐ ได้ใช้น้ำโดยสะดวก <b>เชิงคุณภาพ</b> -เกษตรกรมีน้ำใช้อย่างเพียงพอสำหรับการเกษตร	ประชาชนสามารถใช้น้ำทำการเกษตรได้โดยสะดวก	กองช่าง อบต.ภูหลวง
๒	ซ่อมแซมฝายมะไฟ(ระยะที่ ๒) หมู่ที่ ๑	เพื่อให้ประชาชนได้มีแหล่งกักเก็บน้ำเพื่อการเกษตรอย่างเพียงพอ	ซ่อมแซมฝาย มะไฟขนาดยาว ๑๔.๓๐ เมตร คั่นดิน กว้าง ๔.๐๓ เมตร ค่าพิกัด ซ้าย N๑๖๑๓๑๓๐,E๘๒๒๓๒๔ ขวา N๑๖๑๓๑๑๖,E๘๒๒๓๓๖	๕๐,๐๐๐	-	-	-		<b>เชิงปริมาณ</b> -เกษตรกรหมู่ที่ ๑ ไม่น้อยกว่าร้อยละ ๖๐ มีน้ำใช้ตลอดทั้งปี <b>เชิงคุณภาพ</b> -เกษตรกรมีน้ำใช้อย่างเพียงพอสำหรับการเกษตร	ประชาชนมีแหล่งกักเก็บน้ำเพิ่มขึ้นและมีน้ำใช้เพื่อการเกษตรอย่างเพียงพอ	กองช่าง อบต.ภูหลวง

ที่	โครงการ	วัตถุประสงค์	เป้าหมาย (ผลผลิตของโครงการ)	งบประมาณและที่ผ่านมา					ตัวชี้วัด (KPI)	ผลลัพธ์ที่คาดว่าจะ ได้รับ	หน่วยงานที่ รับผิดชอบ
				๒๕๖๑ (บาท)	๒๕๖๒ (บาท)	๒๕๖๓ (บาท)	๒๕๖๔ (บาท)	๒๕๖๕ (บาท)			
๓	ขุดลอกสระประปา บ้านหนองกระทุ่ม หมู่ที่ ๓	เพื่อเพิ่มแหล่งกักเก็บ น้ำให้เพียงพอต่อความ ต้องการใช้น้ำอุปโภค- บริโภค ตลอดปี	ขุดลอกสระประปา ขนาดกว้าง (ปากบนสระ) เดิม ๕๒.๐๐ เมตร ยาว (ปากบนสระ) เดิม ๑๖๔.๐๐ เมตร ขุดลึกลงอีก ๓.๐๐ เมตร รายละเอียดตามที่ อบต.ภูหลวง กำหนดค่าพิกัด N๑๖๑๓๕๙๑E ๘๑๕๕๖๘	๘๕๐,๐๐๐	-	-	-	-	<b>เชิงปริมาณ</b> -ประชาชนหมู่ที่ ๓ ไม่น้อยกว่า ร้อยละ ๖๐ มีน้ำใช้ตลอดทั้งปี <b>เชิงคุณภาพ</b> -ประชาชนและเกษตรกรมีน้ำใช้ อย่างเพียงพอสำหรับการ อุปโภคบริโภค	ประชาชนมีแหล่งกัก เก็บน้ำและมีน้ำใช้ เพียงพอตลอดปี	กองช่าง อบต.ภูหลวง
๔	ขุดลอกเหมือง (บริเวณสามแยกถึง ประปาหมู่บ้าน) บ้านหลุมเงิน หมู่ที่ ๕	เพื่อให้ประชาชนสามารถ ได้สะดวก	ขุดลอกเหมือง ขนาดกว้าง ๑.๐๐ เมตร ลึกเดิม ๐.๕๐ เมตร ยาว ๗๐๐.๐๐ เมตร ขุดลึกลงอีก ๑.๐๐ เมตร ยาว ๗๐๐.๐๐ เมตร รายละเอียดตามที่ อบต. ภูหลวง กำหนด ค่าพิกัด ต้นทาง N๑๖๑๔๓๐๘E๘๒๒๑๗๐ ปลายทาง N ๑๖๑๔๓๙๐ E ๘๒๒๑๔๗๗	๑๑๐,๐๐๐	-	-	-	-	<b>เชิงปริมาณ</b> -เกษตรกรที่มีพื้นที่หมู่ที่ ๕ ไม่ น้อยกว่าร้อยละ ๖๐ ได้ใช้น้ำ โดยสะดวก <b>เชิงคุณภาพ</b> -เกษตรกรมีน้ำใช้เพียงพอ สำหรับการเกษตร	ประชาชนสามารถใช้น้ำ ทำการเกษตรได้ โดยสะดวก	กองช่าง อบต.ภูหลวง
๕	ขุดลอกสระเก็บกัก น้ำประปา บ้าน หนองกก หมู่ที่ ๗	เพื่อให้ประชาชนมีน้ำ เพื่ออุปโภคบริโภค อย่างเพียงพอตลอดปี	ขยายพื้นที่สระน้ำขนาดกว้าง ๑๐.๐๐ เมตร ยาว ๑๖๙.๐๐ ม. ขุดลึกเฉลี่ย ๓.๐๐ เมตร รายละเอียดตามที่ อบต.ภูหลวง กำหนดค่าพิกัด N ๑๖๑๔๒๙ ๑E๘๒๒๑๘๐	๒๐๐,๐๐๐	-	-	-	-	<b>เชิงปริมาณ</b> -ประชาชนหมู่ที่ ๗ มีแหล่งน้ำใช้ เพียงพอตลอดทั้งปี ๑ แห่ง <b>เชิงคุณภาพ</b> -ประชาชนมีน้ำใช้เพียงพอ สำหรับการอุปโภคบริโภค	ประชาชนมีแหล่งกัก เก็บน้ำและมีน้ำใช้ เพียงพอตลอดปี	กองช่าง อบต.ภูหลวง

ที่	โครงการ	วัตถุประสงค์	เป้าหมาย (ผลผลิตของโครงการ)	งบประมาณและที่ผ่านมา					ตัวชี้วัด (KPI)	ผลลัพธ์ที่คาดว่าจะได้รับ	หน่วยงานที่ รับผิดชอบ
				๒๕๖๑ (บาท)	๒๕๖๒ (บาท)	๒๕๖๓ (บาท)	๒๕๖๔ (บาท)	๒๕๖๕ (บาท)			
๖	ขุดลอกคลองคลอง ห้วยแก้ว บ้านห้วย แก้ว หมู่ที่ ๙	เพื่อให้น้ำ สามารถไหลได้ สะดวก	ขุดลอกคลองคลองห้วยแก้ว กว้าง ๑๕.๐๐ เมตร ยาว ๑,๐๐๐.๐๐ เมตร ความลาดเอียง ๐.๕ เมตร ขุดลอกลึก ๓.๕๐ เมตร รายละเอียดตามที่ อบต. ภูหลวงกำหนด <b>ค่าพิกัด</b> ต้นทาง N๑๖๑๐๙๕๘,E๘๑๔๐๘๙ ปลายทาง N๑๖๑๒๘๗๐, E ๘๑๔๘๖๐	๒๐๐,๐๐๐	๒๐๐,๐๐๐	๒๐๐,๐๐๐	๒๐๐,๐๐๐	-	<b>เชิงปริมาณ</b> -เกษตรกรที่มีพื้นที่หมู่ที่ ๙ ไม่ น้อยกว่าร้อยละ ๖๐ ได้ใช้น้ำ โดยสะดวก <b>เชิงคุณภาพ</b> -เกษตรกรมีน้ำใช้อย่าง เพียงพอสำหรับการเกษตร	เกษตรกรสามารถใช้น้ำ ทำการเกษตรได้ โดยสะดวก	กองช่าง อบต.ภูหลวง
๗	ก่อสร้างฝายน้ำล้น คสล. คลองหินดาด หมู่ที่ ๔	เพื่อใ้ ประชาชนได้มี แหล่งกักเก็บน้ำ เพื่อการเกษตร อย่างเพียงพอ	ก่อสร้างฝายน้ำล้น คสล. กว้าง ๗ เมตรยาว ๑๖ เมตร ผนังกันน้ำสูง ๒.๕๐ เมตรตามแบบที่กำหนด N ๑๑๗๓๕๙, E ๘๒๑๓๐๑ (ต้นทาง)	๒๒๐,๐๐๐	-	-	-	-	<b>เชิงปริมาณ</b> -เกษตรกรหมู่ที่ ๔ ไม่น้อยกว่า ร้อยละ ๖๐ มีน้ำใช้ตลอดทั้งปี <b>เชิงคุณภาพ</b> -เกษตรกรมีน้ำใช้อย่างเพียงพอ สำหรับการเกษตร	ประชาชนมีแหล่งกักเก็บ น้ำเพิ่มขึ้นและมีน้ำใช้เพื่อ การเกษตรอย่างเพียงพอ	กองช่าง อบต.ภูหลวง
๘	ก่อสร้างฝายน้ำล้น มข ๒๕๒๗ บ้าน หนองหัว หมู่ที่ ๘	เพื่อใ้ ประชาชนมีน้ำ เพื่อการเกษตร อย่างเพียงพอ	ขนาดกว้าง ๔.๐๐ เมตร ยาว ๑๐.๐๐ เมตร ขุดลึกเฉลี่ย ๒.๐๐ เมตร ตามแบบมาตรฐาน <b>ค่าพิกัด</b> ต้นทาง N๑๖๑๒๕๘๔ E๘๑๗๒๑๗ ปลายทาง N๑๖๑๓๓๖๕ E๘๒๐๑๘๑	๘๐,๐๐๐	-	-	-	-	<b>เชิงปริมาณ</b> - มีฝายน้ำล้นตามแบบ มาตรฐาน จำนวน ๑ แห่ง <b>เชิงคุณภาพ</b> -เกษตรกรมีน้ำใช้อย่างเพียงพอ สำหรับการเกษตร	ประชาชนมีแหล่งกักเก็บ น้ำเพิ่มขึ้นและมีน้ำใช้เพื่อ การเกษตรอย่างเพียงพอ	กองช่าง อบต.ภูหลวง

ที่	โครงการ	วัตถุประสงค์	เป้าหมาย (ผลผลิตของโครงการ)	งบประมาณและที่ผ่านมา					ตัวชี้วัด (KPI)	ผลลัพธ์ที่คาดว่าจะได้รับ	หน่วยงานที่ รับผิดชอบ
				๒๕๖๑ (บาท)	๒๕๖๒ (บาท)	๒๕๖๓ (บาท)	๒๕๖๔ (บาท)	๒๕๖๕ (บาท)			
๙	บ่อบาดาล (ขุดเจาะบ่อบาดาล)บ้านโนนแดง หมู่ที่ ๑	เพื่อให้ประชาชนมีน้ำเพื่อการอุปโภคบริโภคอย่างเพียงพอ	บ่อบาดาล (ขุดเจาะบ่อบาดาล)บ้านโนนแดง หมู่ที่ ๑ ปริมาณงาน ขุดเจาะบ่อบาดาล บริเวณโรงผลิตน้ำประปาฝายลำเชียงสา จำนวน ๑ จุด รายละเอียดตามที่ อบต. ภูหลวงกำหนด <b>ค่าพิกัด</b> N๑๖๑๓๔๐๗ E๘๒๑๓๗๔	๑๐๐,๐๐๐	-	๑๐๐,๐๐๐	-	-	<b>เชิงปริมาณ</b> -ประชาชนหมู่ที่ ๑ ไม่น้อยกว่าร้อยละ ๖๐ มีน้ำใช้ตลอดทั้งปี <b>เชิงคุณภาพ</b> -ภาคครัวเรือนมีน้ำใช้อย่างเพียงพอสำหรับการอุปโภคบริโภค	ประชาชนมีน้ำเพื่อการอุปโภค-บริโภค อย่างเพียงพอและทั่วถึง	กองช่าง อบต.ภูหลวง
๑๐	ขยายเขตระบบประปา บ้านหนองนกเขียน หมู่ที่ ๒	เพื่อให้ประชาชนมีน้ำเพื่อการอุปโภคบริโภคอย่างเพียงพอ	ขยายเขตระบบประปาวางท่อ PVC ขนาด Ø ๒” ความยาว ๑,๔๓๐.๐๐ เมตรรายละเอียดตามที่ อบต.ภูหลวงกำหนด <b>ค่าพิกัด</b> ต้นทาง N๑๖๑๒๐๐๕ E๘๑๖๒๐๐ ปลายทาง N๑๖๑๐๘๙๐ E๘๑๖๖๒๘	๙๕,๐๐๐	-	-	-	-	<b>เชิงปริมาณ</b> -ประชาชนหมู่ที่ ๒ ไม่น้อยกว่าร้อยละ ๖๐ มีน้ำใช้ตลอดทั้งปี <b>เชิงคุณภาพ</b> -ภาคครัวเรือนมีน้ำใช้อย่างเพียงพอสำหรับการอุปโภคบริโภค	ประชาชนมีน้ำเพื่อการอุปโภค-บริโภค อย่างเพียงพอและทั่วถึง	กองช่าง อบต.ภูหลวง

ที่	โครงการ	วัตถุประสงค์	เป้าหมาย (ผลผลิตของโครงการ)	งบประมาณและที่ผ่านมา					ตัวชี้วัด (KPI)	ผลลัพธ์ที่คาดว่าจะ ได้รับ	หน่วยงานที่ รับผิดชอบ
				๒๕๖๑ (บาท)	๒๕๖๒ (บาท)	๒๕๖๓ (บาท)	๒๕๖๔ (บาท)	๒๕๖๕ (บาท)			
๑๑	ขุดลอกคลองห้วย ทราย บ้านโนนแดง หมู่ที่ ๑	เพื่อเพิ่มแหล่งกักเก็บ น้ำให้เพียงพอต่อ ความต้องการใช้น้ำ เพื่อการเกษตรและ อุปโภค-บริโภค ตลอด ปี	ขุดลอกคลอง ขนาดกว้าง ๑๕.๐๐ เมตร (กว้างเดิม) ก้น คลองขนาดกว้าง ๑๓.๖๖ เมตร (กว้างเดิม) ยาว ๔๐๐.๐๐ เมตร ลึกเดิมเฉลี่ย ๑.๐๐ เมตร ขุด เพิ่มก้นคลองขนาดกว้าง ๑๑.๐๐ เมตร (กว้างใหม่) ยาว ๔๐๐.๐๐ เมตร ขุดลึกเฉลี่ย ๒.๐๐ เมตร (ขุดลึกเพิ่มอีก) หรือมีปริมาตรดินขุดไม่น้อยกว่า ๙,๘๖๔.๐๐ ลบ.ม. พร้อมคัน สระ ๓.๐๐ ม. รายละเอียด ตามที่อบต.ภูหลวงกำหนดค่า พิกัด ต้นทาง N๑๖๑๒๕๘๔ E๘๑๗๒๑๗ ปลายทาง N๑๖๑๓๓๖๕ E ๘๒๐๑๘๑	๒๕๐,๐๐๐	๒๕๐,๐๐๐	๒๕๐,๐๐๐	๒๕๐,๐๐๐	-	<b>เชิงปริมาณ</b> -เกษตรกรหมู่ที่ ๑ ไม่น้อย กว่าร้อยละ ๖๐ มีน้ำใช้ตลอด ทั้งปี <b>เชิงคุณภาพ</b> -เกษตรกรมีน้ำใช้อย่าง เพียงพอสำหรับการเกษตร	ประชาชนมีแหล่งกัก เก็บน้ำเพิ่มขึ้นและมี น้ำใช้เพื่อการเกษตร และอุปโภค-บริโภค อย่างเพียงพอ	กองช่าง อบต.ภูหลวง
๑๒	บ่อบาดาล (เจาะ บ่อบาดาล) บ้าน หนองกก หมู่ที่ ๗	เพื่อให้ประชาชนมีน้ำ เพื่อการอุปโภคบริโภค อย่างเพียงพอ	เจาะบ่อบาดาล บ้านหนองกก หมู่ที่ ๗ ปริมาณงาน ขุดเจาะ บ่อบาดาล รายละเอียดตามที่ อบต.ภูหลวงกำหนดค่าพิกัด N๑๖๑๘๔๖๔ E๘๒๑๖๗๕	๑๐๐,๐๐๐	-	-	-	-	<b>เชิงปริมาณ</b> -ประชาชนหมู่ที่ ๗ ไม่น้อย กว่าร้อยละ ๖๐ มีน้ำใช้ตลอด ทั้งปี <b>เชิงคุณภาพ</b> -ภาคครัวเรือนมีน้ำใช้อย่าง เพียงพอสำหรับการอุปโภค บริโภค	ประชาชนมีน้ำเพื่อ การอุปโภค-บริโภค อย่างเพียงพอและ ทั่วถึง	กองช่าง อบต.ภูหลวง

ที่	โครงการ	วัตถุประสงค์	เป้าหมาย (ผลผลิตของโครงการ)	งบประมาณและที่ผ่านมา					ตัวชี้วัด (KPI)	ผลลัพธ์ที่คาดว่าจะ ได้รับ	หน่วยงานที่ รับผิดชอบ
				๒๕๖๑ (บาท)	๒๕๖๒ (บาท)	๒๕๖๓ (บาท)	๒๕๖๔ (บาท)	๒๕๖๕ (บาท)			
๑๓	บ่อบาดาล (เจาะบ่อบาดาล) บ้านหนองหว้า หมู่ที่ ๘	เพื่อให้ประชาชนมีน้ำเพื่อการอุปโภคบริโภคอย่างเพียงพอ	เจาะบ่อบาดาล บ้านหนองหว้า หมู่ที่ ๘ ปริมาณงาน ขุดเจาะบ่อบาดาล รายละเอียดตามที่ อบต. ภูหลวง กำหนด ค่า พิกัด N๑๖๑๘๔๖๔ E๘๒๑๖๗๕	๑๐๐,๐๐๐	-	-	-	-	<b>เชิงปริมาณ</b> -ประชาชนหมู่ที่ ๘ ไม่น้อยกว่าร้อยละ ๖๐ มีน้ำใช้ตลอดทั้งปี <b>เชิงคุณภาพ</b> -ภาคครัวเรือนมีน้ำใช้อย่างเพียงพอสำหรับการอุปโภคบริโภค	ประชาชนมีน้ำเพื่อการอุปโภค-บริโภคอย่างเพียงพอและทั่วถึง	กองช่าง อบต.ภูหลวง
๑๔	ตั้งเสาคอนกรีต ป้ายบอกระดับระยะความจุของแหล่งน้ำจำนวน ๕ แห่ง	เพื่อให้วัดระดับน้ำตามแหล่งน้ำที่ใช้ในการอุปโภคบริโภคของหมู่บ้าน	ตั้งเสาคอนกรีต ป้ายบอกระดับระยะ ความ จุของ แหล่ง น้ำ รายละเอียดตามที่ อบต.ภูหลวง กำหนด จำนวน ๕ แห่ง แห่งละ ๕๐,๐๐๐ บาท ดังนี้ <b>จุดที่ ๑</b> (สระประปา) บ้านหนองหว้า หมู่ที่ ๘ ค่าพิกัด N๑๖๑๓๓๐๙ E๘๒๐๑๑๗ <b>จุดที่ ๒</b> (สระบ้านหนองกก) บ้านหนองกก หมู่ที่ ๗ ค่าพิกัด N๑๖๑๔๗๖ E๘๒๑๙๙๕ <b>จุดที่ ๓</b> (อ่างเก็บน้ำบ้านหลุมเงิน) บ้านหลุมเงิน หมู่ที่ ๕ ค่าพิกัด N๑๖๑๔๒๔๙ E๘๒๑๔๔	๒๕๐,๐๐๐	-	-	-	-	<b>เชิงปริมาณ</b> -มีวัดระดับน้ำที่สำคัญของหมู่บ้านจำนวน ๕ แห่ง	สามารถทราบระดับน้ำเพื่อการบริหารจัดการน้ำในการอุปโภค-บริโภคอย่างเพียงพอและทั่วถึง	กองช่าง อบต.ภูหลวง

ที่	โครงการ	วัตถุประสงค์	เป้าหมาย (ผลผลิตของโครงการ)	งบประมาณและที่ผ่านมา					ตัวชี้วัด (KPI)	ผลลัพธ์ที่คาดว่าจะ ได้รับ	หน่วยงานที่ รับผิดชอบ
				๒๕๖๑ (บาท)	๒๕๖๒ (บาท)	๒๕๖๓ (บาท)	๒๕๖๔ (บาท)	๒๕๖๕ (บาท)			
			จุดที่ ๔ (อ่างเก็บน้ำบ้านห้วยแก้ว) บ้านห้วยแก้ว หมู่ที่ ๙ ค่าพิกิต N๑๖๑๐๙๖๓ E ๘๑๔๐๙๐ จุดที่ ๕ (สระวัดหนองนกเขียน) บ้านหนองกระทุ่มหมู่ที่๑๐ ค่า พิกิต N๑๖๑๒๑๓๔ E๘๑๖๖๐๕								
๑๕	เจาะ บ่อบาดาล (บริเวณ โรงผลิต น้ำประปาฝ่ายลำเชียง สา)บ้านปอแดง หมู่ที่ ๔	เพื่อให้ประชาชนมีน้ำ เพื่อการอุปโภคบริโภค อย่างเพียงพอ	ขุดเจาะบ่อบาดาล รายละเอียด ตามที่ อบต. ภูหลวงกำหนด ค า พิกิต N๑๖๑๖๓๓๔ E ๑๗๘๐๖๗	๑๐๐,๐๐๐	-	-	-	-	<b>เชิงปริมาณ</b> -ประชาชนหมู่ที่ ๔ ไม่น้อยกว่า ร้อยละ ๖๐ มีน้ำใช้ตลอดทั้งปี <b>เชิงคุณภาพ</b> -ภาคครัวเรือนมีน้ำใช้อย่าง เพียงพอสำหรับการอุปโภคบริโภค	ประชาชนมีน้ำเพื่อ การอุปโภค-บริโภค อย่างเพียงพอและ ทั่วถึง	กองช่าง อบต.ภูหลวง
๑๖	ขยายเขตระบบประปา (จำนวน ๓ จุด) บ้าน หนองนกเขียน หมู่ที่ ๑๐	เพื่อให้ประชาชนมีน้ำ เพื่อการอุปโภคบริโภค อย่างเพียงพอ	จุดที่ ๑ ขยายบ่อบาดาล ขยายเขต ระบบประปาวางท่อ PVC ขนาด Ø ๒” ยาว ๒๕๐.๐๐ เมตรค่า พิ กิต ต้น ท าง N๑๖๑๒๔๕๕ E๘๑๖๖๔๘ ปลายทาง N๑๖๑๒๖๒๗E ๘๑๖๕๓๕ จุดที่ ๒ ขยายโนนสุวรรณธรรมชาติ ขยายเขตระบบประปาวางท่อ PVC ขนาด Ø ๒” ยาว ๒๔๐.๐๐ เมตร ค่าพิกิต ต้นทาง N ๑๖๑๒๔๔๖ E๘๑๖๖๖๘ ปลายทาง N ๑๖๑๒๖๘๖ E ๘๑๖๖๗๗ จุดที่ ๓ ขยายธานีรัตน์ ขยาย	-	๓๕,๐๐๐	-	-	-	<b>เชิงปริมาณ</b> -ประชาชนหมู่ที่ ๑๐ ไม่น้อยกว่า ร้อยละ ๖๐ มีน้ำใช้ตลอดทั้งปี <b>เชิงคุณภาพ</b> -ภาคครัวเรือนมีน้ำใช้อย่าง เพียงพอสำหรับการอุปโภคบริโภค	ประชาชนมีน้ำเพื่อ การอุปโภค-บริโภค อย่างเพียงพอและ ทั่วถึง	กองช่าง อบต.ภูหลวง

ที่	โครงการ	วัตถุประสงค์	เป้าหมาย (ผลผลิตของโครงการ)	งบประมาณและที่ผ่านมา					ตัวชี้วัด (KPI)	ผลลัพธ์ที่คาดว่าจะ ได้รับ	หน่วยงานที่ รับผิดชอบ
				๒๕๖๑ (บาท)	๒๕๖๒ (บาท)	๒๕๖๓ (บาท)	๒๕๖๔ (บาท)	๒๕๖๕ (บาท)			
			เขตรบบประปาวางท่อ PVC ขนาด ๑๒" ยาว ๑๒๐.๐๐ เมตร <b>ค่าพิกัด</b> ต้นทาง N๑๖๑๒๔๑๙ E๘๑๖๗๘๓ ปลายทาง N๑๖๑๒๒๘๐ E๘๑๖๗๗๒ รายละเอียดตามที่ อบต.ภูหลวง กำหนด								
๑๗	ก่อสร้างฝายน้ำล้น คสล.คลองห้วยทราย หมู่ที่ ๑ บ้านโนนแดง	เพื่อให้ประชาชน ได้มีแหล่งกักเก็บน้ำเพื่อการเกษตรอย่างเพียงพอ	ก่อสร้างฝายน้ำล้น คสล.คลองห้วยทราย หมู่ที่ ๑ บ้านโนนแดง สันฝายสูง ๒.๐๐ เมตร ผนังข้างสูง ๓.๕๐ เมตร กว้าง ๑๕.๐๐ เมตร ตามแบบแปลนของ อบต.ภูหลวง N๑๖๑๓๔๙๗ E๐๘๒๑๐๑๐	-	๖๒๗,๐๐๐	-	-	-	<b>เชิงปริมาณ</b> -เกษตรกรหมู่ที่ ๑ ไม่น้อยกว่าร้อยละ ๖๐ มีน้ำใช้ตลอดทั้งปี <b>เชิงคุณภาพ</b> -เกษตรกรมีน้ำใช้อย่างเพียงพอสำหรับการเกษตร	ประชาชนมีแหล่งกักเก็บน้ำเพิ่มขึ้น และมีน้ำใช้เพื่อการเกษตร อย่างเพียงพอ	กองช่าง อบต.ภูหลวง
๑๘ *	โครงการขุดลอกสระประปาหนองกระทุ่ม หมู่ที่ ๓ บ้านหนองกระทุ่ม	เพื่อให้มีแหล่งน้ำ ในการผลิตประปา	ขุดลอกสระประปาบ้านหนองกระทุ่ม หมู่ที่ ๓ ขุดดินพื้นที่ ๔,๗๕๐ ตารางเมตร ลึก ๑.๕๐ เมตร คิดเป็นปริมาตรดินขุดไม่น้อยกว่า ๖,๖๖๐ ลูกบาศก์เมตร พิกัดที่ตั้ง N ๑๖๑๓๕๖๗ E ๘๑๖๐๑๖	-	-	๓๐๐,๐๐๐	-	-	<b>เชิงคุณภาพ</b> -มีแหล่งน้ำเพื่อผลิตน้ำประปาใช้ อย่างเพียงพอสำหรับการอุปโภคบริโภค	ประชาชนมีน้ำใช้ เพื่อการอุปโภค-บริโภค อย่างเพียงพอ	กองช่าง อบต.ภูหลวง

ที่	โครงการ	วัตถุประสงค์	เป้าหมาย (ผลผลิตของโครงการ)	งบประมาณและที่ผ่านมา					ตัวชี้วัด (KPI)	ผลลัพธ์ที่คาดว่าจะได้รับ	หน่วยงานที่ รับผิดชอบ
				๒๕๖๑ (บาท)	๒๕๖๒ (บาท)	๒๕๖๓ (บาท)	๒๕๖๔ (บาท)	๒๕๖๕ (บาท)			
๑๙	ซ่อมแซมฝายน้ำล้นคอนกรีตเสริมเหล็กคลองห้วยทรายบ้านหลุมเงิน หมู่ที่ ๕	เพื่อให้ประชาชนได้มีแหล่งเก็บน้ำเพื่อการเกษตรอย่างเพียงพอ	ก่อสร้างฝายน้ำล้นคอนกรีตเสริมเหล็ก ขนาดกว้าง ๗.๐๐ เมตร ยาว ๑๖.๐๐ เมตร ผนังกันน้ำสูง ๒.๕๐ เมตร รายละเอียดตามที่ อบต. ภูหลวง กำหนด ค่า พิกัด N๑๖๑๔๓๘๙ E๘๒๘๗๗๗	-	-	๒๒๐,๐๐๐	-	-	<b>เชิงปริมาณ</b> -เกษตรกรหมู่ที่ ๕ ไม่น้อยกว่าร้อยละ ๖๐ มีน้ำใช้ตลอดทั้งปี <b>เชิงคุณภาพ</b> -เกษตรกรมีน้ำใช้อย่างเพียงพอสำหรับทำการเกษตร	ประชาชนมีแหล่งกักเก็บน้ำเพิ่มขึ้นและมีน้ำใช้เพื่อการเกษตรอย่างเพียงพอ	กองช่าง อบต.ภูหลวง
๒๐	ขุดลอกคลอง หมู่ที่ ๗ (หน้าฝายน้ำล้น)	เพื่อให้ประชาชนได้มีแหล่งเก็บน้ำเพื่อการเกษตรอย่างเพียงพอ	ขุดลอกคลองขนาดกว้าง ๗ เมตร ยาว ๓๐๐ เมตร ลึก ๓.๕ เมตร N๑๖๑๙๔๕๒, E๘๒๑๙๖๓	-	-	๓๒๔,๐๐๐	-	-	<b>เชิงปริมาณ</b> -เกษตรกรหมู่ที่ ๗ ไม่น้อยกว่าร้อยละ ๖๐ มีน้ำใช้ตลอดทั้งปี <b>เชิงคุณภาพ</b> -เกษตรกรมีน้ำใช้อย่างเพียงพอสำหรับทำการเกษตร	ประชาชนมีแหล่งกักเก็บน้ำและมีน้ำใช้เพียงพอตลอดปี	กองช่าง อบต.ภูหลวง

ที่	โครงการ	วัตถุประสงค์	เป้าหมาย (ผลผลิตของโครงการ)	งบประมาณและที่ผ่านมา					ตัวชี้วัด (KPI)	ผลลัพธ์ที่คาดว่าจะได้รับ	หน่วยงานที่รับผิดชอบ
				๒๕๖๑ (บาท)	๒๕๖๒ (บาท)	๒๕๖๓ (บาท)	๒๕๖๔ (บาท)	๒๕๖๕ (บาท)			
๒๑	ขุดลอกเหมือง บ้านหนองหว้า หมู่ที่ ๘	เพื่อให้ประชาชนมีน้ำเพื่อการเกษตร อย่างเพียงพอ	ขุดลอกเหมือง ขนาดกว้าง ๑.๕๐ เมตร (กว้างเดิม) ลึกเดิมเฉลี่ย ๐.๕๐ เมตร ขุดลึกเฉลี่ย ๑.๐๐ เมตร (ขุดลึกเพิ่มอีก) ยาว ๑,๑๘๕.๐๐ เมตร หรือมีปริมาตรดินขุดไม่น้อยกว่า ๑๗๗๗.๕๐ ลบ.ม. รายละเอียดตามที่อบต. ภูหลวง กำหนด <b>ค่าพิกัด</b> ต้นทาง N๑๖๑๓๒๒๕ E๘๒๐๙๐๒ ปลายทาง N๑๖๑๓๐๕๘ E๘๑๙๗๒๘	-	-	๗๒,๐๐๐	-	-	<b>เชิงปริมาณ</b> -เกษตรกรหมู่ที่ ๘ ไม่น้อยกว่าร้อยละ ๖๐ มีน้ำใช้ตลอดทั้งปี <b>เชิงคุณภาพ</b> -เกษตรกรมีน้ำใช้อย่างเพียงพอ สำหรับการเกษตร	ประชาชนมีแหล่งกักเก็บน้ำเพิ่มขึ้นและมีน้ำใช้เพื่อการเกษตรอย่างเพียงพอ	กองช่าง อบต.ภูหลวง
๒๒	ก่อสร้างฝาย ค.ส.ล.น้ำ ล้นผ่าน (รถข้ามได้) หมู่ที่ ๙ (ช.พัฒนา)	เพื่อให้ประชาชนได้มีแหล่งกักเก็บน้ำเพื่อการเกษตรอย่างเพียงพอ และป้องกันน้ำป่าไหลหลาก	ก่อสร้างฝายน้ำล้น กว้าง ๔ เมตร สูง ๓ ม. ยาว ๑๕ เมตร ๔๗GRS๑๔๗๒๐๑๓๘๘ ๔๗GRS๑๔๘๐๑๑๐๑๘๘	-	-	๔๓๐,๐๐๐	-	-	<b>เชิงปริมาณ</b> -เกษตรกรหมู่ที่ ๙ ไม่น้อยกว่าร้อยละ ๖๐ มีน้ำใช้ตลอดทั้งปี <b>เชิงคุณภาพ</b> -เกษตรกรมีน้ำใช้อย่างเพียงพอ สำหรับการเกษตร	มีแหล่งกักเก็บน้ำเพิ่มขึ้นและมีน้ำใช้เพียงพอตลอดปี	ช.พัฒนา กองช่าง อบต.ภูหลวง

ที่	โครงการ	วัตถุประสงค์	เป้าหมาย (ผลผลิตของโครงการ)	งบประมาณและที่ผ่านมา					ตัวชี้วัด (KPI)	ผลลัพธ์ที่คาดว่าจะ ได้รับ	หน่วยงานที่ รับผิดชอบ
				๒๕๖๑ (บาท)	๒๕๖๒ (บาท)	๒๕๖๓ (บาท)	๒๕๖๔ (บาท)	๒๕๖๕ (บาท)			
๒๓	ติดตั้งถังกรองระบบ ประปา (ภายในโรงเรียน หนองนกเขียน) บ้าน หนองนกเขียน หมู่ที่ ๑๐	เพื่อให้ประชาชนมีน้ำ เพื่อการอุปโภคบริโภค อย่างเพียงพอ	ติดตั้งถังกรองสนิมเหล็กสำเร็จรูป ทรงกระบอก ขนาด ๑.๑๕ ม. สูง ๑.๒๐ ม. หรือขนาดไม่น้อย กว่าที่กำหนด พร้อมวัสดุอุปกรณ์ สำหรับกรองน้ำที่อยู่ภายในถัง กรองสนิมเหล็กและก่อสร้างฐาน รากถังกรองสนิมเหล็ก (ชนิดไม่ ตอกเสาเข็ม)รายละเอียดตามที่ อบต.ภูหลวงกำหนด ค ำ พื กั ต ั น ท ำ ง N๑๖๑๒๑๓๕ E ๘๑๖๖๗๗	-	-	๖๐,๐๐๐	-	-	<b>เชิงปริมาณ</b> -ประชาชนหมู่ที่ ๒ ไม่น้อย กว่าร้อยละ ๖๐ มีน้ำใช้ตลอด ทั้งปี <b>เชิงคุณภาพ</b> -ภาคครัวเรือนมีน้ำใช้อย่าง เพียงพอสำหรับการอุปโภค บริโภค	ประชาชนมีน้ำเพื่อ การอุปโภค-บริโภค อย่างเพียงพอและ ทั่วถึง	กองช่าง อบต.ภูหลวง
๒๔	ปรับปรุงเสริมระดับทาง น้ำล้นอ่างเก็บน้ำ บ้าน ห้วยแก้ว หมู่ที่ ๙	เพื่อให้ประชาชนมีน้ำ เพื่อการเกษตร อย่าง เพียงพอ	เสริมผนังคอนกรีตเสริมเหล็ก สูง ๐.๗๐ เมตร หน้า ๐.๓๐ เมตร ความยาวรวมสามด้าน ๕๙.๐๐ เมตร รายละเอียดตามที่ อบต. ภูหลวงกำหนด ค ำ พื กั ต ั น ท ำ ง N๑๖๑๐๙๖๓ E๘๑๔๐๙๐	-	-	๑๒๙,๐๐๐	-	-	<b>เชิงปริมาณ</b> -เกษตรกรหมู่ที่ ๙ ไม่น้อยกว่า ร้อยละ ๖๐ มีน้ำใช้ตลอดทั้งปี <b>เชิงคุณภาพ</b> -เกษตรกรมีน้ำใช้อย่าง เพียงพอสำหรับทำการเกษตร	ประชาชนมีแหล่งกัก เก็บน้ำเพิ่มขึ้นและมี น้ำใช้เพื่อการเกษตร อย่างเพียงพอ	กองช่าง อบต.ภูหลวง

ที่	โครงการ	วัตถุประสงค์	เป้าหมาย (ผลผลิตของโครงการ)	งบประมาณและที่ผ่านมา					ตัวชี้วัด (KPI)	ผลลัพธ์ที่คาดว่าจะได้รับ	หน่วยงานที่ รับผิดชอบ
				๒๕๖๑ (บาท)	๒๕๖๒ (บาท)	๒๕๖๓ (บาท)	๒๕๖๔ (บาท)	๒๕๖๕ (บาท)			
๒๕	ก่อสร้างฝายน้ำล้น คสล.หมู่ที่ ๓ (ชนิด รถยนต์ข้ามได้)	เพื่อให้ประชาชนได้มี แหล่งเก็บน้ำเพื่อ การเกษตรอย่าง เพียงพอ	ก่อสร้างฝายน้ำล้นคสล.กว้าง ๘ เมตรยาว ๑๖ เมตร <b>คำพิกิต</b> N๑๖๑๔๘๑๖ E ๘๑๔๕๓๒	-	-	๓๔๐,๐๐๐	-	-	<b>เชิงปริมาณ</b> -เกษตรกรหมู่ที่ ๓ ไม่น้อยกว่า ร้อยละ ๖๐ มีน้ำใช้ตลอดทั้งปี <b>เชิงคุณภาพ</b> -เกษตรกรมีน้ำใช้อย่างเพียงพอ สำหรับการเกษตร	ประชาชนมีแหล่งกักเก็บ น้ำเพิ่มขึ้นและมีน้ำใช้ เพื่อการเกษตรอย่าง เพียงพอ	กองช่าง อบต.ภูหลวง
๒๖	ก่อสร้างฝายน้ำล้น คอนกรีตเสริมเหล็ก คลองห้วยทรายบ้าน หลุมเงิน หมู่ที่ ๕	เพื่อให้ประชาชนได้มี แหล่งเก็บน้ำเพื่อ การเกษตรอย่าง เพียงพอ	ก่อสร้างฝายน้ำล้นคอนกรีต เสริมเหล็ก ขนาดกว้าง ๗.๐๐ เมตร ยาว ๒๔.๐๐ เมตร รายละเอียดตามที่ อบต. ภู หลวงกำหนด <b>คำพิกิต</b> N๑๖๑๔๓๗๙,E๘๒๐๘๘๗	-	-	๓๔๐,๐๐๐	-	-	<b>เชิงปริมาณ</b> -เกษตรกรหมู่ที่ ๕ ไม่น้อยกว่า ร้อยละ ๖๐ มีน้ำใช้ตลอดทั้งปี <b>เชิงคุณภาพ</b> -เกษตรกรมีน้ำใช้อย่างเพียงพอ สำหรับการเกษตร	ประชาชนมีแหล่งกักเก็บ น้ำเพิ่มขึ้นและมีน้ำใช้ เพื่อการเกษตรอย่าง เพียงพอ	กองช่าง อบต.ภูหลวง
๒๗	ดาดเหมืองคอนกรีต บ้านหลุมหิน หมู่ที่ ๖	เพื่อให้สามารถไหล ได้สะดวก	ดาดเหมืองคอนกรีต กว้าง ๑.๐๐ เมตร ลึก ๐.๗๐ เมตร ยาว ๑,๐๐๐.๐๐ เมตร รายละเอียดตามที่ อบต. ภูหลวงกำหนด <b>คำพิกิต</b> ต้นทาง N๑๖๑๔๗๙๒ E๘๒๒๕๑๔ ปลายทาง N๑๖๑๖๐๒๒ E ๑๗๗๓๘๖	-	-	-	๔๐๐,๐๐๐	-	<b>เชิงปริมาณ</b> -เกษตรกรที่มีพื้นที่หมู่ที่ ๖ ไม่ น้อยกว่าร้อยละ ๖๐ ได้ใช้น้ำ โดยสะดวก <b>เชิงคุณภาพ</b> -เกษตรกรมีน้ำใช้อย่างเพียงพอ สำหรับการเกษตร	เกษตรกรสามารถใช้น้ำ ทำการเกษตรได้ โดยสะดวก	กองช่าง อบต.ภูหลวง

# ยุทธศาสตร์ที่ ๒ ยุทธศาสตร์การพัฒนาด้านสังคม

ก. ยุทธศาสตร์จังหวัดที่ ๓ ประเด็นยุทธศาสตร์จังหวัดที่ ๖พัฒนาคุณภาพ ศักยภาพการท่องเที่ยวและผลิตภัณฑ์ชุมชนเพื่อการสร้างและกระจายอำนาจสู่ประชาชนในพื้นที่  
 ข. ยุทธศาสตร์การพัฒนาขององค์กรปกครองส่วนท้องถิ่นในเขตจังหวัดที่ ๔ด้านการพัฒนาสังคม

๒. ยุทธศาสตร์การพัฒนาด้านสังคม

๒.๑ แผนงานการรักษาความสงบภายใน

ที่	โครงการ	วัตถุประสงค์	เป้าหมาย (ผลผลิตของโครงการ)	งบประมาณและที่ผ่านมา					ตัวชี้วัด (KPI)	ผลลัพธ์ที่คาดว่าจะได้รับ	หน่วยงานที่รับผิดชอบ
				๒๕๖๑ (บาท)	๒๕๖๒ (บาท)	๒๕๖๓ (บาท)	๒๕๖๔ (บาท)	๒๕๖๕ (บาท)			
๑	ให้ความรู้เกี่ยวกับการป้องกันบรรเทาสาธารณภัยและการป้องกันอัคคีภัยในโรงเรียน	เพื่อให้ความรู้แก่นักเรียนในเขตตำบลภูหลวง ๕ โรงเรียน ในพื้นที่ตำบลภูหลวง	อบรมให้ความรู้ด้านการป้องกันบรรเทาสาธารณภัยและอัคคีภัยในโรงเรียนปีละ ๑ ครั้ง	๒๐,๐๐๐	๒๐,๐๐๐	-	-	-	<b>เชิงปริมาณ</b> -นักเรียนได้รับการอบรมเรื่องการป้องกันและระงับอัคคีภัยปีละ ๑ ครั้ง <b>เชิงคุณภาพ</b> -โรงเรียนมีความพร้อมในการป้องกันและระงับอัคคีภัย	โรงเรียนในเขตตำบลภูหลวงมีความปลอดภัย	งานป้องกันฯ สำนักงานปลัดฯ อบต.ภูหลวง
๒	โครงการฝึกอบรมให้ความรู้เกี่ยวกับการป้องกันและระงับอัคคีภัย	เพื่อให้ความรู้แก่นักเรียนในเขตตำบลภูหลวง	อบรมให้ความรู้ด้านการป้องกันบรรเทาสาธารณภัยและอัคคีภัยในโรงเรียน ๑ ครั้ง/ปี	-	-	๒๐,๐๐๐	๒๐,๐๐๐	๒๐,๐๐๐	ผู้เข้าอบรมมีความรู้ความสามารถในการระงับเพลิงไหม้เบื้องต้นได้	เพื่อให้เด็กนักเรียนมีความรู้ความสามารถในการระงับเพลิงไหม้เบื้องต้นได้	งานป้องกันฯ สำนักงานปลัดฯ อบต.ภูหลวง

๒. ยุทธศาสตร์การพัฒนาด้านสังคม

๒.๒ แผนสังคมสงเคราะห์

ที่	โครงการ	วัตถุประสงค์	เป้าหมาย (ผลผลิตของโครงการ)	งบประมาณและที่ผ่านมา					ตัวชี้วัด (KPI)	ผลลัพธ์ที่คาดว่าจะ ได้รับ	หน่วยงานที่ รับผิดชอบ
				๒๕๖๑ (บาท)	๒๕๖๒ (บาท)	๒๕๖๓ (บาท)	๒๕๖๔ (บาท)	๒๕๖๕ (บาท)			
๑	อาสาสมัครดูแล ผู้สูงอายุ	เพื่อติดตามดูแลและ ช่วยเหลือผู้สูงอายุที่อยู่ ตามลำพังที่ไม่มี ลูกหลานดูแล	หมู่ที่ ๑ - ๑๐ ภายใน ตำบลภูหลวง	๓๖,๐๐๐	๓๖,๐๐๐	๓๖,๐๐๐	๓๖,๐๐๐	-	<b>เชิงปริมาณ</b> -ผู้สูงอายุ คนพิการและด้อย โอกาสตำบล ภูหลวงได้รับการ ออกตรวจเยี่ยมจาก อบต.ภู หลวงไม่น้อยกว่าร้อยละ ๙๕ <b>เชิงคุณภาพ</b> -ผู้สูงอายุ คนพิการและด้อย โอกาสตำบลภูหลวงต้อง เข้าถึงสวัสดิการต่างๆของ ภาครัฐ	ผู้สูงอายุคนพิการ และ ผู้ป่วยเอดส์ได้รับความ ช่วยเหลือ	สป.สช. พช. สำนักงานปลัดฯ อบต.ภูหลวง
๒	ก่อสร้างห้องน้ำคน พิการ ผู้สูงอายุ	เพื่อบริการผู้สูงอายุ และคนพิการที่มา ติดต่อราชการใน อบต. ภูหลวง	ก่อสร้างห้องน้ำขนาดกว้าง ๔.๐๐ เมตร ยาว ๔.๐๐ เมตร จำนวน ๒ ห้อง(ตาม แบบ อบต.กำหนด) ค่าพิกัด N๑๖๑๕๒๔๔ E๘๒๓๑๒๒	-	๑๔๐,๐๐๐	-	-	-	<b>เชิงปริมาณ</b> -มีห้องน้ำสำหรับไว้บริการ ผู้สูงอายุ และคนพิการจำนวน ๒ ห้อง <b>เชิงคุณภาพ</b> -ผู้สูงอายุ คนพิการเข้าถึง บริการของภาครัฐ	ผู้สูงอายุและคนพิการมี คุณภาพชีวิตที่ดีขึ้น	กองช่าง อบต.ภูหลวง

ที่	โครงการ	วัตถุประสงค์	เป้าหมาย (ผลผลิตของโครงการ)	งบประมาณและที่ผ่านมา					ตัวชี้วัด (KPI)	ผลลัพธ์ที่คาดว่าจะ ได้รับ	หน่วยงานที่ รับผิดชอบ
				๒๕๖๑ (บาท)	๒๕๖๒ (บาท)	๒๕๖๓ (บาท)	๒๕๖๔ (บาท)	๒๕๖๕ (บาท)			
๓	ก่อสร้างทางเดินรอบสระ คอนกรีตเสริมเหล็กปูทับ ด้วยแผ่นยางพารา สำเร็จรูป บ้านหลุมเงิน หมู่ที่๕	เพื่อช่วยเหลือน เกษตรกรที่ปลูก ยางพาราตามนโยบาย รัฐบาล เพื่อให้มีสถานที่ออก กำลังกาย	ก่อสร้างทางเดิน รอบสระคอนกรีตเสริมเหล็กปู ทับด้วยแผ่นยางพาราสำเร็จรูป ขนาดกว้าง๒.๐๐ม. ยาว ๓.๐๐ม.หรือพื้นที่ไม่น้อยกว่า ๖๐๐.๐๐ ม. รายละเอียด ตามที่ อบต.ภูหลวงกำหนด ค่าพิกัด N๑๖๑๕๑๒๙,E๘๒๓๐๔๓zon e๔๗p	-	-	๕๐๐,๐๐๐	-	-	<b>เชิงปริมาณ</b> -มีสถานที่ออกกำลังกาย จำนวน ๑ แห่ง	ประชาชนมีสถานที่ออก กำลังกายเพิ่มขึ้น	กองช่าง อบต.ภูหลวง

๒. ยุทธศาสตร์การพัฒนาด้านสังคม

แบบ ผ.๐๒

๒.๓ แผนงานสร้างความเข้มแข็งของชุมชน

ที่	โครงการ	วัตถุประสงค์	เป้าหมาย (ผลผลิตของโครงการ)	งบประมาณและที่ผ่านมา					ตัวชี้วัด (KPI)	ผลลัพธ์ที่คาดว่าจะ ได้รับ	หน่วยงานที่ รับผิดชอบ	
				๒๕๖๑ (บาท)	๒๕๖๒ (บาท)	๒๕๖๓ (บาท)	๒๕๖๔ (บาท)	๒๕๖๕ (บาท)				
๑	ป้องกันและ แก้ไขปัญหายาเสพติด	เพื่อให้หมู่บ้าน/ชุมชน ปลอดภัยยาเสพติด	จัดกิจกรรมป้องกันและ ต่อต้านยาเสพติดทุกรูปแบบปีละ ๑ ครั้ง	๒๐,๐๐๐ (๕๘:๓๙,๐๐๐) (๕๗:๒๔,๙๖๐) (๕๖: ๘,๐๐๐)	๒๐,๐๐๐	๒๐,๐๐๐	๒๐,๐๐๐	๒๐,๐๐๐	๒๐,๐๐๐	<b>เชิงปริมาณ</b> -ตำบลภูหลวงมีกิจกรรม เพื่อป้องกันและต่อต้าน ยาเสพติดปีละ ๑ ครั้ง <b>เชิงคุณภาพ</b> -ตำบลภูหลวงมีหมู่บ้าน ที่ปลอดภัยยาเสพติด	หมู่บ้านเข้มแข็ง ปลอดภัยยาเสพติด อย่างยั่งยืน	งานป้องกันฯ สำนักงานปลัดฯ อบต.ภูหลวง
๒	ส่งเสริมการ จัดตั้งกองทุน สวัสดิการชุมชน ตำบลภูหลวง	เพื่อพัฒนาคุณภาพชีวิต โดยการจัดสวัสดิการ สังคมแก่ประชาชนใน พื้นที่	จัดตั้งกองทุนสวัสดิการ สังคมตำบลเพื่อ ช่วยเหลือประชาชนใน พื้นที่ตำบลภูหลวง ๑ กองทุน	๓๐๐,๐๐๐ (๕๙: - )	๓๐๐,๐๐๐	๓๐๐,๐๐๐	๓๐๐,๐๐๐	๓๐๐,๐๐๐	๓๐๐,๐๐๐	<b>เชิงปริมาณ</b> -ผู้สูงอายุ คนพิการและ ด้อยโอกาสตำบลภู หลวงเข้าถึงสวัสดิการที่ อบต. ภูหลวงจัดตั้งขึ้น ไม่น้อยกว่าร้อยละ ๙๕ <b>เชิงคุณภาพ</b> -ผู้สูงอายุ คนพิการและ ด้อยโอกาสตำบลภู หลวงมีคุณภาพชีวิตที่ดี ขึ้นโดยการเข้าถึง สวัสดิการต่างๆของ ภาครัฐ	ประชาชนได้รับการ ดูแลช่วยเหลือด้าน สวัสดิการสังคม	พัฒนาชุมชน สำนักงานปลัดฯ อบต.ภูหลวง

๒. ยุทธศาสตร์การพัฒนาด้านสังคม

แบบ ผ.๐๒

๒.๔ แผนงานการศาสนา วัฒนธรรมและนันทนาการ

ที่	โครงการ	วัตถุประสงค์	เป้าหมาย (ผลผลิตของโครงการ)	งบประมาณและที่ผ่านมา					ตัวชี้วัด (KPI)	ผลลัพธ์ที่คาดว่าจะได้รับ	หน่วยงานที่รับผิดชอบ
				๒๕๖๑ (บาท)	๒๕๖๒ (บาท)	๒๕๖๓ (บาท)	๒๕๖๔ (บาท)	๒๕๖๕ (บาท)			
๑	แข่งขันกีฬาต้านยาเสพติด (ภูหลวงคัพ)	เพื่อส่งเสริมให้เยาวชนและประชาชนทั่วไปมีสุขภาพอนามัยสมบูรณ์แข็งแรงและใช้เวลาว่างให้เกิดประโยชน์ห่างไกลยาเสพติด	เพื่อจัดการแข่งขันกีฬาตามโครงการฯ อย่างน้อย ๑ ครั้ง	๑๐๐,๐๐๐ (๕๙: - ) (๕๘: ๑๐๐,๐๐๐) (๕๗: ๘๙,๕๕๐) (๕๖: ๑๐๐,๐๐๐)	๑๐๐,๐๐๐ (๑๓๔,๐๐๐)	๑๕๐,๐๐๐	๑๕๐,๐๐๐	๑๕๐,๐๐๐	<b>เชิงปริมาณ</b> -เยาวชนและประชาชนตำบลภูหลวงที่สนใจด้านกีฬาไม่น้อยกว่าร้อยละ ๖๐มีส่วนร่วมในการแข่งขันกีฬา <b>เชิงคุณภาพ</b> -เยาวชนและประชาชนมีสุขภาพร่างกายที่สมบูรณ์แข็งแรง -เยาวชนและประชาชนใส่ใจกิจกรรมการเล่นกีฬาที่เป็นประโยชน์ต่อร่างกาย	เยาวชนและประชาชนใช้เวลาว่างให้เกิดประโยชน์โดยการเล่นกีฬาและห่างไกลยาเสพติด	กองการศึกษาฯ อบต.ภูหลวง

๒. ยุทธศาสตร์การพัฒนาด้านสังคม

แบบ ผ.๐๒

๒.๕ แผนงานงบกลาง

ที่	โครงการ	วัตถุประสงค์	เป้าหมาย (ผลผลิตของ โครงการ)	งบประมาณและที่ผ่านมา					ตัวชี้วัด (KPI)	ผลลัพธ์ที่คาดว่าจะ ได้รับ	หน่วยงานที่ รับผิดชอบ
				๒๕๖๑ (บาท)	๒๕๖๒ (บาท)	๒๕๖๓ (บาท)	๒๕๖๔ (บาท)	๒๕๖๕ (บาท)			
๑	จ่ายเงินสงเคราะห์เบี้ย ยังชีพให้แก่ผู้สูงอายุ คนพิการ และผู้ป่วย เอดส์	เพื่อให้คนชราได้รับ การช่วยเหลือ สงเคราะห์เบี้ยยัง ชีพตามสมควร	จัดหาเบี้ยยังชีพให้แก่ ผู้สูงอายุตามช่วงอายุ จำนวน ๗๗๙ คน คนพิการจำนวน ๙๘ คน ผู้ป่วยเอดส์ จำนวน ๔ คน	๗,๐๕๒,๔๐๐ (๕๙: - ) (๕๘:๒,๔๓๖,๐๐๐) (๕๗:๕,๗๗๓,๕๐๐) (๕๖:๕,๖๓๙,๗๐๐)	๗,๐๕๒,๔๐๐	๗,๐๕๒,๔๐๐	๗,๐๕๒,๔๐๐	-	<b>เชิงปริมาณ</b> -ผู้สูงอายุตำบลภู หลวงต้องได้รับ เบี้ยยังชีพไม่น้อย กว่าร้อยละ ๙๕ <b>เชิงคุณภาพ</b> -ผู้สูงอายุที่มีสิทธิ ได้รับเบี้ยยังชีพ ต้องได้รับเบี้ยยัง ชีพครบทุกราย	คนชราได้รับการ พัฒนาคุณภาพชีวิต ตามสมควร	สำนักปลัดฯ อบต.ภูหลวง
๒	จ่ายเงินสงเคราะห์เบี้ย ยังชีพให้แก่ผู้สูงอายุ	จ่ายเงินสงเคราะห์ เบี้ยยังชีพให้แก่ ผู้สูงอายุภายใน ตำบลภูหลวง	ขอรับการสนับสนุน เบี้ยยังชีพให้แก่ ผู้สูงอายุจำนวน คน	-	-	๖,๙๖๖,๐๐๐	-	-	ผู้สูงอายุตำบล ภูหลวงต้องได้รับ บริการ	ผู้สูงอายุได้รับเบี้ยยัง ชีพทุกคน	งานพัฒนาชุมชน สำนักปลัดฯ อบต.ภูหลวง
๓	จ่ายเงินสงเคราะห์เบี้ย ยังชีพให้แก่คนพิการ	จ่ายเงินสงเคราะห์ เบี้ยยังชีพให้แก่คน พิการภายในตำบล ภูหลวง	ขอรับการสนับสนุน เบี้ยยังชีพให้แก่ คนพิการจำนวน คน	-	-	๑,๗๑๘,๔๐๐	-	-	คนพิการตำบล ภูหลวงต้องได้รับ บริการ	ผู้สูงอายุได้รับเบี้ยยัง ชีพทุกคน	งานพัฒนาชุมชน สำนักปลัดฯ อบต.ภูหลวง
๔	จ่ายเงินสงเคราะห์เบี้ย ยังชีพให้แก่ผู้ป่วย เอดส์	จ่ายเงินสงเคราะห์ เบี้ยยังชีพให้แก่ ผู้ป่วยเอดส์ภายใน ตำบลภูหลวง	ขอรับการสนับสนุน เบี้ยยังชีพให้แก่ ผู้ป่วยเอดส์จำนวน คน	-	-	๒๔,๐๐๐	-	-	ผู้ป่วยเอดส์ตำบล ภูหลวงต้องได้รับ บริการ	ผู้สูงอายุได้รับเบี้ยยัง ชีพทุกคน	งานพัฒนาชุมชน สำนักปลัดฯ อบต.ภูหลวง

# ยุทธศาสตร์ที่ ๓ ยุทธศาสตร์การพัฒนาด้าน โครงสร้างพื้นฐาน

ก. ยุทธศาสตร์จังหวัดที่ ๒ ประเด็นยุทธศาสตร์จังหวัดที่ ๒ พัฒนาระบบโลจิสติกส์และการค้าเพื่อเป็นศูนย์กลางความเจริญของภาคอีสานรองรับประชาคมเศรษฐกิจอาเซียน

ข. ยุทธศาสตร์การพัฒนาขององค์กรปกครองส่วนท้องถิ่นในเขตจังหวัดที่ ๖ ยุทธศาสตร์ด้านการพัฒนาโครงสร้างพื้นฐาน

๓. ยุทธศาสตร์การพัฒนาด้านโครงสร้างพื้นฐาน

๓.๑ แผนงานเคหะและชุมชน

ที่	โครงการ	วัตถุประสงค์	เป้าหมาย (ผลผลิตของโครงการ)	งบประมาณและที่ผ่านมา					ตัวชี้วัด (KPI)	ผลลัพธ์ที่คาดว่าจะได้รับ	หน่วยงานที่รับผิดชอบ
				๒๕๖๑ (บาท)	๒๕๖๒ (บาท)	๒๕๖๓ (บาท)	๒๕๖๔ (บาท)	๒๕๖๕ (บาท)			
๑	ก่อสร้างถนน คสล. จำนวน ๒ จุด บ้านโนนแดงหมู่ที่ ๑	เพื่อให้ประชาชนในหมู่ที่ ๑ ได้มีถนนสำหรับการคมนาคมได้อย่างสะดวกรวดเร็ว	ก่อสร้างถนน คสล.จำนวน ๒ จุด บ้านโนนแดงหมู่ที่ ๑ <b>จุดที่ ๑</b> ต่อเติมถนนคอนกรีตเสริมเหล็ก (ซอยสมหวัง) ขนาดผิวจราจรกว้าง ๓.๐๐ เมตร ยาว ๕๐.๐๐ เมตร หนา ๐.๑๕ เมตร พื้นที่ต่อเติม ๑๕๐.๐๐ ตารางเมตร พร้อมลู่วางสองข้างมีพื้นที่ ๘.๐๐ตร.ม. รวม มี พื้นที่ ต่อ เติม ไม่น้อยกว่า ๑๕๘.๐๐ ตารางเมตร และวางท่อระบายน้ำ ค ส ล . ขนาดเส้นผ่าศูนย์กลาง ๐.๖๐ เมตร รายละเอียดตามแบบรูปและรายการที่ อบต.ภูหลวงกำหนด คำพิกิต N๑๖๑๓๑๖๒E๐๘๒๑๗๕๕ <b>จุดที่ ๒</b> ต่อเติมถนนคอนกรีต (ซอยสินเจริญ) ขนาด ผิว จ ร า จ ร กว้าง ๓.๐๐ เมตร ยาว ๓๘.๐๐ เมตร หนา ๐.๑๐ เมตร หรือมีพื้นที่ต่อเติม ไม่น้อยกว่า ๑๑๔.๐๐ ตารางเมตร รายละเอียดตามแบบรูปและรายการที่ อบต.ภูหลวงกำหนด คำพิกิต N๑๖๑๓๐๕๘E๐๘๒๑๕๙๖	๑๕๐,๐๐๐	-	-	-	-	<b>เชิงปริมาณ</b> -ประชาชนที่สัญจรไปมาไม่น้อยกว่าร้อยละ ๘๐ มีถนนใช้โดยสะดวกปลอดภัย <b>เชิงคุณภาพ</b> -เส้นทางคมนาคมทางบกในหมู่ที่ ๑ มีความสะดวกรวดเร็ว	ประชาชนมีเส้นทางคมนาคมที่สะดวก มีความปลอดภัยในการใช้รถใช้ถนน	กองช่าง อบต.ภูหลวง

ที่	โครงการ	วัตถุประสงค์	เป้าหมาย (ผลผลิตของโครงการ)	งบประมาณและที่ผ่านมา					ตัวชี้วัด (KPI)	ผลลัพธ์ที่คาดว่าจะได้รับ	หน่วยงานที่รับผิดชอบ
				๒๕๖๑ (บาท)	๒๕๖๒ (บาท)	๒๕๖๓ (บาท)	๒๕๖๔ (บาท)	๒๕๖๕ (บาท)			
๒	ต่อเติมถนนคอนกรีตเสริมเหล็ก บ้านหนองนกเขียน หมู่ที่ ๒	เพื่อให้ประชาชนในหมู่ที่ ๒ ได้มีถนนสำหรับใช้ในการคมนาคมได้อย่างสะดวกรวดเร็ว	ปริมาณงาน ต่อเติมถนนคอนกรีตเสริมเหล็กจากถนนกลางบ้าน - สามแยกบ้านหนองกระทุ่ม ขนาดผิวจราจรกว้าง ๕.๐๐ เมตร ยาว ๕๒.๐๐ เมตร หน้า ๐.๑๕ เมตร หรือมีพื้นที่ต่อเติมไม่น้อยกว่า ๒๖๐.๐๐ ตารางเมตร รายละเอียดตามแบบรูปและรายการที่ อบต.ภูหลวง กำหนดค่าพิกัด N๑๖๑๒๑๔๒E๐๘๑๖๘๓๗	๑๕๐,๐๐๐	-	-	-	-	<b>เชิงปริมาณ</b> -ประชาชนที่สัญจรไปมาไม่น้อยกว่าร้อยละ ๘๐ มีถนนใช้โดยสะดวกปลอดภัย <b>เชิงคุณภาพ</b> -เส้นทางคมนาคมทางบกในหมู่ที่ ๒ มีความสะดวกรวดเร็ว	ประชาชนมีเส้นทางคมนาคมที่สะดวก มีความปลอดภัยในการใช้รถใช้ถนน	กองช่าง อบต.ภูหลวง
๓	ต่อเติมถนนคอนกรีตเสริมเหล็ก บ้านหนองกระทุ่ม หมู่ที่ ๓	เพื่อให้ประชาชนในหมู่ที่ ๓ ได้มีถนนสำหรับใช้ในการคมนาคมได้อย่างสะดวกรวดเร็ว	ต่อเติมถนนคอนกรีตเสริมเหล็ก (ขอยประปา) บ้านหนองกระทุ่ม หมู่ที่ ๓ ขนาดผิวจราจรกว้าง ๓.๐๐ เมตร ยาว ๘๘.๐๐ เมตร หน้า ๐.๑๕ เมตร หรือมีพื้นที่ต่อเติมไม่น้อยกว่า ๒๖๔.๐๐ ตารางเมตร รายละเอียดตามแบบรูปและรายการที่ อบต.ภูหลวง กำหนด ค่าพิกัด N๑๖๑๓๑๖๒E๐๘๒๑๗๕๕	๑๕๐,๐๐๐	-	-	-	-	<b>เชิงปริมาณ</b> -ประชาชนที่สัญจรไปมาไม่น้อยกว่าร้อยละ ๘๐ มีถนนใช้โดยสะดวกปลอดภัย <b>เชิงคุณภาพ</b> -เส้นทางคมนาคมทางบกในหมู่ที่ ๓ มีความสะดวกรวดเร็ว	ประชาชนมีเส้นทางคมนาคมที่สะดวก มีความปลอดภัยในการใช้รถใช้ถนน	กองช่าง อบต.ภูหลวง

ที่	โครงการ	วัตถุประสงค์	เป้าหมาย (ผลผลิตของโครงการ)	งบประมาณและที่ผ่านมา				ตัวชี้วัด (KPI)	ผลลัพธ์ที่คาดว่าจะ ได้รับ	หน่วยงานที่ รับผิดชอบ
				๒๕๖๑ (บาท)	๒๕๖๒ (บาท)	๒๕๖๓ (บาท)	๒๕๖๔ (บาท)			
๔	ต่อเติมถนนคอนกรีตเสริมเหล็ก จำนวน ๓ จุด บ้านหลุมเงิน หมู่ที่ ๕	เพื่อให้ประชาชนในหมู่ที่ ๕ ได้มีถนนสำหรับใช้ในการคมนาคมได้อย่างสะดวกรวดเร็ว	ต่อเติมถนนคอนกรีตเสริมเหล็ก จำนวน ๓ จุด บ้านหลุมเงิน หมู่ที่ ๕ <b>จุดที่ ๑</b> ต่อเติมถนนคอนกรีตเสริมเหล็ก (ซอยทับลาน ทางขึ้นเขาจุมูกแขก) ขนาดผิวจราจรกว้าง ๓.๐๐ เมตร ยาว ๓๖.๐๐ เมตร หนา ๐.๑๕ เมตร มีพื้นที่ต่อเติมไม่น้อยกว่า ๑๐๘.๐๐ ตารางเมตร รายละเอียดตามแบบรูปและรายการที่อบต. ภูหลวงกำหนด คำพิกัด N๑๖๑๓๕๔๒E๐๘๒๒๓๖๙ <b>จุดที่ ๒</b> ต่อเติมถนนคอนกรีตเสริมเหล็ก (ถนนกลางบ้าน แยกทางลงทุ่ง) ขนาดผิวจราจรกว้าง ๓.๐๐ เมตร ยาว ๓๖.๐๐ เมตร หนา ๐.๑๕ เมตร มีพื้นที่ต่อเติมไม่น้อยกว่า ๑๐๘.๐๐ ตารางเมตร รายละเอียดตามแบบรูปและรายการที่ อบต. ภูหลวงกำหนดคำพิกัด N๑๖๑๒๙๗๕E๐๘๒๐๖๕๔ <b>จุดที่ ๓</b> ต่อเติมถนนคอนกรีตเสริมเหล็ก (ซอยห้วยทราย) ขนาดผิวจราจรกว้าง ๓.๐๐ เมตร ยาว ๒๐.๐๐ เมตร หนา ๐.๑๐ เมตร หรือมีพื้นที่ต่อเติมไม่น้อยกว่า ๖๐.๐๐ ตารางเมตร รายละเอียดตามแบบรูปและรายการที่ อบต. ภูหลวงกำหนด คำพิกัด N๑๖๑๔๗๐๓E๐๘๒๒๙๔๙	๑๔๙,๔๐๐	-	-	-	<b>เชิงปริมาณ</b> -ประชาชนที่สัญจรไปมาไม่น้อยกว่าร้อยละ ๘๐ มีถนนใช้โดยสะดวกปลอดภัย <b>เชิงคุณภาพ</b> -เส้นทางคมนาคมทางบกในหมู่ที่ ๕ มีความสะดวกรวดเร็ว	ประชาชนมีเส้นทางคมนาคมที่สะดวก มีความปลอดภัยในการใช้รถใช้ถนน	กองช่าง อบต.ภูหลวง

ที่	โครงการ	วัตถุประสงค์	เป้าหมาย (ผลผลิตของโครงการ)	งบประมาณและที่ผ่านมา				ตัวชี้วัด (KPI)	ผลลัพธ์ที่คาดว่าจะ ได้รับ	หน่วยงานที่ รับผิดชอบ
				๒๕๖๑ (บาท)	๒๕๖๒ (บาท)	๒๕๖๓ (บาท)	๒๕๖๔ (บาท)			
๕	ก่อสร้างรางระบายน้ำ คสล.รูปตัวยู ฝาปิด ตะแกรงเหล็ก (ขอย ร่วมใจพัฒนา)และ ขยายผิวทาง คสล.บ้าน หลุมเงิน หมู่ที่ ๖	เพื่อระบายน้ำได้สะดวก รวดเร็วป้องกันและแก้ไข ปัญหาน้ำท่วมขัง	ก่อสร้างรางระบายน้ำ คสล.รูปตัวยู ฝาปิดตะแกรง เหล็ก (ขอยร่วมใจพัฒนา)และขยายผิวทาง คสล.บ้าน หลุมเงิน หมู่ที่ ๖ <b>ช่วงที่ ๑</b> ก่อสร้างรางระบาย น้ำ ค ส ล . ข น า ด กว้าง ๐.๓๐ เมตร ลึก ๐.๔๐ เมตร ยาว ๙๔ ม. พร้อมฝาปิดตะแกรงเหล็กและเทคอนกรีตเสริมเหล็ก ผิวทางกว้าง ๒.๕๐ ม.ยาว ๘.๐๐ม. หน้า ๐.๑๕ ม. พิกัดจุดเริ่มต้น N๑๖๑๕๑๕๗E๐๑๗๗๓๖๘สิ้นสุด N๑๖๑๕๑๑๐E๐๑๗๗๔๕๗ <b>ช่วงที่ ๒</b> ขยายผิวทาง คสล. กว้าง ๑.๐๐ ม.ยาว ๘.๐๐ ม. หน้า ๐.๑๕ ม. พิกัดN๑๖๑๕๓๕๓E๐๑๗๗๕๒๔	๑๕๐,๐๐๐	-	-	-	<b>เชิงปริมาณ</b> -สามารถระบายน้ำได้ไม่ น้อยกว่าร้อยละ ๘๐ ของ ปริมาณน้ำที่มี <b>เชิงคุณภาพ</b> -ไม่มีปัญหาน้ำท่วมขัง ภายในหมู่บ้าน	สามารถป้องกันและ แก้ไขปัญหาที่ท่วม ได้	กองช่าง อบต.ภูหลวง
๖	ต่อเติมถนนคอนกรีต เสริมเหล็ก บ้านหนอง กก หมู่ที่ ๗	เพื่อให้ประชาชนในหมู่ที่ ๗ ได้มีถนนสำหรับใช้ใ นการคมนาคมได้อย่าง สะดวกรวดเร็ว	ต่อเติมถนนคอนกรีตเสริมเหล็ก บ้านหนองกก หมู่ที่ ๗ (ขอยใหม่พัฒนา) ขนาดผิวจราจร กว้าง ๔.๐๐ เมตร ยาว ๖๗.๐๐ เมตร หน้า ๐.๑๕ เมตร มีพื้นที่ต่อเติมไม่น้อยกว่า ๒๖๘.๐๐ ตาราง เมตร รายละเอียดตามแบบรูปและรายการที่ อบต.ภู หลวงกำหนด ค่าพิกัดN๑๖๑๔๔๔๕E๐๘๒๒๓๕๔	๑๔๙,๔๐๐	-	-	-	<b>เชิงปริมาณ</b> -ประชาชนที่สัญจรไปมา ไม่น้อยกว่าร้อยละ ๘๐ มี ถนนใช้โดยสะดวก ปลอดภัย <b>เชิงคุณภาพ</b> -เส้นทางคมนาคมทางบก ในหมู่ที่ ๗ มีความสะดวก รวดเร็ว	ประชาชนมีเส้นทาง คมนาคมที่สะดวก มีความปลอดภัยใ นการใช้รถใช้ถนน	กองช่าง อบต.ภูหลวง

ที่	โครงการ	วัตถุประสงค์	เป้าหมาย (ผลผลิตของโครงการ)	งบประมาณและที่ผ่านมา					ตัวชี้วัด (KPI)	ผลลัพธ์ที่คาดว่าจะ ได้รับ	หน่วยงานที่ รับผิดชอบ
				๒๕๖๑ (บาท)	๒๕๖๒ (บาท)	๒๕๖๓ (บาท)	๒๕๖๔ (บาท)	๒๕๖๕ (บาท)			
๗	ต่อเติมถนนคอนกรีตเสริมเหล็ก บ้านหนองหัว หมูที่ ๘	เพื่อให้ประชาชนในหมู่ที่ ๘ ได้มีถนนสำหรับใช้ในการคมนาคมได้อย่างสะดวกรวดเร็ว	ต่อเติมถนนคอนกรีตเสริมเหล็ก บ้านหนองหัว หมูที่ ๘ (ซอยหลังวัดโนนแดง) ขนาด ผิวจราจร กว้าง ๕.๐๐ เมตร ยาว ๔๓.๐๐ เมตร หนา ๐.๑๕ เมตร พื้นที่ ๒๑๕ ตารางเมตร พร้อมหุ้มข้างสองข้างมีพื้นที่ ๑๗ ตร.ม. รวม มีพื้นที่ ต่อเติม ไม่น้อยกว่า ๒๓๒.๐๐ ตารางเมตร และวางท่อระบายน้ำ คสล. ขนาดเส้นผ่าศูนย์กลาง ๐.๖๐ เมตร รายละเอียดตามแบบรูปและรายการที่ อบต.ภูหลวง กำหนด ค่า พิกัด N๑๖๑๒๗๒๔E๐๘๒๑๒๘๖	๑๔๘,๐๐๐	-	-	-	-	<b>เชิงปริมาณ</b> -ประชาชนที่สัญจรไปมาไม่น้อยกว่าร้อยละ ๘๐ มีถนนใช้โดยสะดวกปลอดภัย <b>เชิงคุณภาพ</b> -เส้นทางคมนาคมทางบกในหมู่ที่ ๘ มีความสะดวกรวดเร็ว	ประชาชนมีเส้นทางคมนาคมที่สะดวก มีความปลอดภัยในการใช้รถใช้ถนน	กองช่าง อบต.ภูหลวง
๘	ปรับปรุงผิวจราจรถนนคอนกรีตเสริมเหล็ก บ้านห้วยแก้ว หมูที่ ๙	เพื่อให้ประชาชนในหมู่ที่ ๙ ได้มีถนนสำหรับใช้ในการคมนาคมได้อย่างสะดวกรวดเร็ว	ปรับปรุงผิวจราจรถนนคอนกรีตเสริมเหล็ก บ้านห้วยแก้ว หมูที่ ๙ (สามแยกถนนห้วยแก้ว-ฝายห้วยแก้ว) ขนาด ผิวจราจร กว้าง ๕.๐๐ เมตร ยาว ๘๐.๐๐ เมตร หนา ๐.๑๐ เมตร หรือมีพื้นที่ปรับปรุงไม่น้อยกว่า ๔๐๐.๐๐ ตารางเมตร ตามแบบรูปและรายการที่ อบต.ภูหลวง กำหนด ค่า พิกัด N๑๖๑๑๙๗๑E๐๘๑๕๖๐๒	๑๔๘,๐๐๐	-	-	-	-	<b>เชิงปริมาณ</b> -ประชาชนที่สัญจรไปมาไม่น้อยกว่าร้อยละ ๘๐ มีถนนใช้โดยสะดวกปลอดภัย <b>เชิงคุณภาพ</b> -เส้นทางคมนาคมทางบกในหมู่ที่ ๙ มีความสะดวกรวดเร็ว	ประชาชนมีเส้นทางคมนาคมที่สะดวก มีความปลอดภัยในการใช้รถใช้ถนน	กองช่าง อบต.ภูหลวง

ที่	โครงการ	วัตถุประสงค์	เป้าหมาย (ผลผลิตของโครงการ)	งบประมาณและที่ผ่านมา					ตัวชี้วัด (KPI)	ผลลัพธ์ที่คาดว่าจะ ได้รับ	หน่วยงานที่ รับผิดชอบ
				๒๕๖๑ (บาท)	๒๕๖๒ (บาท)	๒๕๖๓ (บาท)	๒๕๖๔ (บาท)	๒๕๖๕ (บาท)			
๙	ต่อเติมถนนคอนกรีตเสริมเหล็ก บ้านหนองนกเขียน หมู่ที่ ๑๐	เพื่อให้ประชาชนในหมู่ที่ ๑๐ ได้มีถนนสำหรับใช้ในการคมนาคมได้อย่างสะดวกรวดเร็ว	ต่อเติมถนนคอนกรีตเสริมเหล็ก บ้านหนองนกเขียน หมู่ที่ ๑๐ (ซอย ปีนมณี) ขนาดผิวจราจรกว้าง ๓.๐๐ เมตร ยาว ๘๐.๐๐ เมตร หน้า ๐.๑๕ เมตร มีพื้นที่ต่อเติม ๒๔๐ ตารางเมตร พร้อมหูช้างสองข้างพื้นที่ ๒.๒๖ ตารางเมตร รวมพื้นที่ต่อเติมไม่น้อยกว่า ๒๔๒.๒๖ ตารางเมตร และวางท่อระบายน้ำ คสล. ขนาดเส้นผ่าศูนย์กลาง ๐.๖๐ เมตร รายละเอียดตามแบบรูปและรายการที่ อบต.ภูหลวงกำหนด ค่าพิกัด N๑๖๑๑๘๙๙E๐๘๑๗๓๕๐	๑๔๘,๐๐๐	-	-	-	-	<b>เชิงปริมาณ</b> -ประชาชนที่สัญจรไปมาไม่น้อยกว่าร้อยละ ๘๐ มีถนนใช้โดยสะดวกปลอดภัย <b>เชิงคุณภาพ</b> -เส้นทางคมนาคมทางบกในหมู่ที่ ๑๐ มีความสะดวกรวดเร็ว	ประชาชนมีเส้นทางคมนาคมที่สะดวก มีความปลอดภัยในการใช้รถใช้ถนน	กองช่าง อบต.ภูหลวง
๑๐	ซ่อมสร้างผิวทางพาราแอสฟัลติกคอนกรีตจากสามแยกโรงเรียน – รพ.สต. หมู่ที่ ๑๐	เพื่อให้ประชาชนในหมู่ที่ ๑๐ ได้มีถนนสำหรับใช้คมนาคมได้อย่างสะดวกรวดเร็ว	ซ่อมสร้างผิวทางพาราแอสฟัลติกคอนกรีตจากสามแยกโรงเรียน – รพ.สต. หมู่ที่ ๑๐ ผิวจราจรกว้าง ๖.๐๐ เมตร ยาว ๕๓๙ เมตร หน้า ๐.๐๔ เมตร พิกัดจุดเริ่มต้น ๘๑๗๒๕๓E ๑๖๑๒๐๗๗N พิกัดจุดสิ้นสุด ๘๑๗๑๙๒E ๑๖๑๑๖๓๐N	๑,๐๐๐,๐๐๐	-	-	-	-	<b>เชิงปริมาณ</b> -ประชาชนที่สัญจรไปมาไม่น้อยกว่าร้อยละ ๘๐ มีถนนใช้โดยสะดวกปลอดภัย <b>เชิงคุณภาพ</b> -เส้นทางคมนาคมทางบกในหมู่ที่ ๑๐ มีความสะดวกรวดเร็ว	ประชาชนมีเส้นทางคมนาคมที่สะดวก มีความปลอดภัยในการใช้รถใช้ถนน	กองช่าง อบต.ภูหลวง

ที่	โครงการ	วัตถุประสงค์	เป้าหมาย (ผลผลิตของโครงการ)	งบประมาณและที่ผ่านมา					ตัวชี้วัด (KPI)	ผลลัพธ์ที่คาดว่าจะ ได้รับ	หน่วยงานที่ รับผิดชอบ
				๒๕๖๑ (บาท)	๒๕๖๒ (บาท)	๒๕๖๓ (บาท)	๒๕๖๔ (บาท)	๒๕๖๕ (บาท)			
๑๑	โครงการวางท่อ คสล.พร้อมบ่อพัก หน้าที่ทำการ อบต. ภูหลวง	เพื่อให้สามารถระบายน้ำจากได้สะดวก รวดเร็วป้องกันและแก้ไขปัญหาน้ำท่วมขัง	วางท่อ คสล.พร้อมบ่อพักหน้าที่ทำการ อบต. ภูหลวง ท่อขนาด Ø ๑.๐๐ เมตร จำนวน ๑๒๐ ท่อนพร้อมบ่อพักสำเร็จขนาด ๑.๒๐x๑.๕๘ สูง ๑.๗๓ เมตร จำนวน ๕ บ่อ รายละเอียดตามแบบรูปและรายการที่ อบต. ภูหลวงกำหนด <b>ค่าพิกัด ต้นทาง</b>  <b>ปลายทาง</b>	๓๒๘,๐๐๐	-	-	-	-	<b>เชิงปริมาณ</b> -สามารถระบายน้ำได้ไม่น้อยกว่าร้อยละ ๘๐ ของปริมาณน้ำที่มี <b>เชิงคุณภาพ</b> -ไม่มีปัญหาน้ำท่วมขังภายในหมู่บ้าน	สามารถป้องกันและแก้ไขปัญหาน้ำท่วมได้	กองช่าง อบต.ภูหลวง
๑๒	ติดตั้งไฟฟ้าแสงสว่างสาธารณะ (จำนวน ๖ จุด) บ้านโนนแดง หมู่ที่ ๑	เพื่ออำนวยความสะดวกให้แก่ประชาชนที่ไม่มีไฟฟ้าใช้	จุดที่ ๑ บ้านนางเฉียบ ขยายเขตสายพาดดับระยะทางยาว ๔๐.๐๐ เมตรพร้อมติดตั้งชุดโคมไฟแสงสว่างจำนวน ๑ ชุด <b>ค่าพิกัด ต้นทาง</b> N๑๖๑๓๑๘๘ E๘๒๑๔๔๘ ปลายทาง N ๑๖๑๓๑๘๐ E ๘๒๑๔๑๕ จุดที่ ๒ บ้านนายบุญสม ขยายเขตสายพาดดับระยะทางยาว ๓๘.๐๐ เมตรพร้อมติดตั้งชุดโคมไฟแสงสว่างจำนวน ๑ ชุด <b>ค่าพิกัด ต้นทาง</b> N๑๖๑๓๒๘๗ E๘๒๑๓๔๔ ปลายทาง N๑๖๑๓๒๗๖ E ๘๒๑๓๗๙ จุดที่ ๓ บ้านนายอำนาจ ขยายเขตสายพาดดับระยะทางยาว ๒๐๐.๐๐ เมตรพร้อมติดตั้งชุดโคมไฟแสงสว่างจำนวน ๒ ชุด <b>ค่าพิกัด ต้นทาง</b> N๑๖๑๓๓๒๓ E๘๒๑๖๐๙ ปลายทาง N ๑๖๑๓๔๓๔ E ๘๒๑๖๑๓ จุดที่ ๔ บ้านนายสมหวัง ขยายเขตสายพาดดับระยะทางยาว ๕๐.๐๐ เมตร <b>ค่าพิกัด ต้นทาง</b> N ๑๖๑๓๓๗๓ E๘๒๑๒๕๓ ปลายทาง N๑๖๑๓๓๙๔ E๘๒๑๒๑๔	๑๑๕,๐๐๐	-	-	-	-	<b>เชิงปริมาณ</b> -ประชาชนมีไฟฟ้าใช้ในครัวเรือนน้อยกว่าร้อยละ ๘๐ ของจำนวนครัวเรือนที่มี	ประชาชนมีไฟฟ้าใช้ใน ครัวเรือน โดยสะดวก	กองช่าง อบต.ภูหลวง

ที่	โครงการ	วัตถุประสงค์	เป้าหมาย (ผลผลิตของโครงการ)	งบประมาณและที่ผ่านมา					ตัวชี้วัด (KPI)	ผลลัพธ์ที่คาดว่าจะ ได้รับ	หน่วยงานที่ รับผิดชอบ
				๒๕๖๑ (บาท)	๒๕๖๒ (บาท)	๒๕๖๓ (บาท)	๒๕๖๔ (บาท)	๒๕๖๕ (บาท)			
			<p>จุดที่ ๕ ซอยพร้อมพัฒนา ขยายเขตไฟฟ้าแรงต่ำสายพาดดับระยะทางยาว ๘๓.๐๐ เมตรพร้อมติดตั้งชุดโคมไฟแสงสว่างจำนวน ๑ ชุด ค่าพิกัด ต้นทาง N๑๖๑๓๓๙๗E๘๒๑๕๗๑๒ ปลายทาง N๑๖๑๓๔๖๘ E๘๒๑๕๘๗</p> <p>จุดที่ ๖ หน้าบ้านนายบุญลือ ขยายเขตไฟฟ้าแรงต่ำสายพาดดับระยะทางยาว ๓๕.๐๐ เมตรพร้อมติดตั้งชุดโคมไฟแสงสว่างจำนวน ๑ ชุด ค่าพิกัด ต้นทาง N๑๖๑๓๒๓๓E๘๒๑๓๐๙ ปลายทาง N๑๖๑๓๒๐๒E๘๒๑๒๙๒ รายละเอียดตามที่อบต. ภูหลวงกำหนด</p>								

ที่	โครงการ	วัตถุประสงค์	เป้าหมาย (ผลผลิตของโครงการ)	งบประมาณและที่ผ่านมา					ตัวชี้วัด (KPI)	ผลลัพธ์ที่คาดว่าจะ ได้รับ	หน่วยงานที่ รับผิดชอบ
				๒๕๖๑ (บาท)	๒๕๖๒ (บาท)	๒๕๖๓ (บาท)	๒๕๖๔ (บาท)	๒๕๖๕ (บาท)			
๑๓	ติดตั้งไฟฟ้าแสงสว่าง สาธารณะ (จำนวน ๖ จุด) บ้านโนนแดง หมู่ ที่ ๑	เพื่ออำนวยความสะดวก ให้แก่ประชาชนที่ไม่มี ไฟฟ้าใช้	จุดที่ ๑ บ้านนางเฉียบ ขยายเขต สายพาดดับระยะทางยาว ๔๐.๐๐ เมตรพร้อมติดตั้งชุดโคม ไฟแสงสว่างจำนวน ๑ ชุดค่าพิกัด ต้นทาง N๑๖๑๓๑๘๘ E๘๒๑๔๔๘ ปลายทาง N๑๖๑๓๑๙๐ E๘๒๑๔๑๕ จุดที่ ๒ บ้านนายบุญสม ขยายเขต สายพาดดับระยะทางยาว ๓๘.๐๐ เมตรพร้อมติดตั้งชุดโคม ไฟแสงสว่างจำนวน ๑ ชุดค่าพิกัด ต้นทาง N๑๖๑๓๒๘๗ E๘๒๑๓๔๔ ปลายทาง N๑๖๑๓๒๗๖ E๘๒๑๓๗๙ จุดที่ ๓ บ้านนายอำนาจ ขยาย เขตสายพาดดับระยะทางยาว ๒๐๐.๐๐ เมตรพร้อมติดตั้งชุด โคมไฟแสงสว่างจำนวน ๒ ชุดค่า พิกัด ต้นทาง N๑๖๑๓๓๒๓ E๘๒ ๑ ๖ ๐ ๙ ปลายทาง N ๑๖๑๓๔๓๔ E ๘๒๑๖๑๓	๑๑๕,๐๐๐	-	-	-	-	<b>เชิงปริมาณ</b> -ประชาชน ที่อยู่ในบริเวณ ขยายเขตไฟฟ้า ได้รับ ประโยชน์ ไม่น้อยกว่าร้อยละ ๘๐ ของการขยายเขตไฟฟ้า จำนวน ๑ จุด <b>เชิงคุณภาพ</b> -ประชาชนหมู่ที่ ๑ มีโอกาส ได้ใช้ไฟฟ้าได้โดยสะดวก ทั่วถึง	ประชาชนมีไฟฟ้า ไฟ แสงสว่างใช้อย่าง ทั่วถึง	กองช่าง อบต.ภูหลวง

ที่	โครงการ	วัตถุประสงค์	เป้าหมาย (ผลผลิตของโครงการ)	งบประมาณและที่ผ่านมา					ตัวชี้วัด (KPI)	ผลลัพธ์ที่คาดว่าจะ ได้รับ	หน่วยงานที่ รับผิดชอบ
				๒๕๖๑ (บาท)	๒๕๖๒ (บาท)	๒๕๖๓ (บาท)	๒๕๖๔ (บาท)	๒๕๖๕ (บาท)			
๑๔	ติดตั้งไฟฟ้าแสงสว่าง สาธารณะ (จากหน้า บ้าน อบต.ประนอม – ป้อมน้ำมันลุงเรียง) บ้านหนองนกเขียน หมู่ที่ ๒	เพื่ออำนวยความสะดวก แก่ประชาชนที่ไม่มีไฟฟ้า ใช้	ขยายเขตสายพาดตั้งระยะทาง ยาว ๑๘๖.๐๐ เมตรพร้อมติดตั้ง ชุดโคมไฟแสงสว่างจำนวน ๒ ชุด รายละเอียดตามที่ อบต.ภูหลวง กำหนด ขยายเขตไฟฟ้าแรงต่ำระยะทาง ยาว เมตร ค่าพิกัด ต้นทาง N๑๖๑๒๐๒๓ E๘๑๖๑๑๓ปลายทาง N๑๖๑๑๙๒๑ E๘๑๖๑๓๓๓	๖๗,๐๐๐	-	-	-		<b>เชิงปริมาณ</b> -ประชาชน ที่อยู่ในบริเวณ ขยายเขตไฟฟ้า ได้รับ ประโยชน์ ไม่น้อยกว่าร้อยละ ๘๐ ของการขยายเขตไฟฟ้า จำนวน ๑ จุด <b>เชิงคุณภาพ</b> -ประชาชนหมู่ที่ ๒ มีโอกาสได้ ใช้ไฟฟ้าได้โดยสะดวกทั่วถึง	ประชาชนมีไฟฟ้า ไฟ แสงสว่างใช้อย่าง ทั่วถึง	กองช่าง อบต.ภูหลวง
๑๕	ติดตั้งไฟฟ้าแสงสว่าง สาธารณะ (ขอยบ้าน ผู้ช่วยแดง) บ้านหนอง นกเขียน หมู่ที่ ๒	เพื่ออำนวยความสะดวก แก่ประชาชนที่ไม่มีไฟฟ้า ใช้	ขยายเขตสายพาดตั้งระยะทาง ยาว ๑๓๗.๐๐ เมตรพร้อมติดตั้ง ชุดโคมไฟแสงสว่างจำนวน ๒ ชุด รายละเอียดตามที่ อบต.ภูหลวง กำหนด ค่าพิกัด ต้นทาง N๑๖๑๒๓๕๒ E๘๑๖๓๔๙ปลายทาง N๑๖๑๒๓๓๒ E๘๑๖๔๘๓	๑๙,๐๐๐	-	-	-		<b>เชิงปริมาณ</b> -ประชาชน ที่อยู่ในบริเวณ ขยายเขตไฟฟ้า ได้รับ ประโยชน์ ไม่น้อยกว่าร้อยละ ๘๐ ของการขยายเขตไฟฟ้า จำนวน ๑ จุด <b>เชิงคุณภาพ</b> -ประชาชนหมู่ที่ ๒ มีโอกาสได้ ใช้ไฟฟ้าได้โดยสะดวกทั่วถึง	ประชาชนมีไฟฟ้า ไฟ แสงสว่างใช้อย่าง ทั่วถึง	กองช่าง อบต.ภูหลวง

ที่	โครงการ	วัตถุประสงค์	เป้าหมาย (ผลผลิตของโครงการ)	งบประมาณและที่ผ่านมา					ตัวชี้วัด (KPI)	ผลลัพธ์ที่คาดว่าจะ ได้รับ	หน่วยงานที่ รับผิดชอบ
				๒๕๖๑ (บาท)	๒๕๖๒ (บาท)	๒๕๖๓ (บาท)	๒๕๖๔ (บาท)	๒๕๖๕ (บาท)			
๑๖	ขยายเขตไฟฟ้าแรงต่ำ (จำนวน ๓ จุด) บ้าน หนองกระทุ่ม หมู่ที่ ๓	เพื่ออำนวยความสะดวก แก่ประชาชนที่ไม่มีไฟฟ้า ใช้	จุดที่ ๑ บ้านวาสนา ขยายเขต ไฟฟ้าแรงต่ำระยะ ๙๕.๐๐ เมตร ค่าพิกัด ต้นทาง N ๑๖๑๓๗๒๕ E ๘๑๖๐๓๘ ปลายทาง N๑๖๑๓๗๑๑E ๘๑๖๐๘๓ จุดที่ ๒ บ้านป่ามั่ง ขยายเขตไฟฟ้า แรงต่ำระยะ ๘๑.๐๐ เมตร ค่า พิกัด ต้นทาง N ๑๖๑๓๓๕๗ E ๘๑๕๘๘๘ ปลายทาง N๑๖๑๓๒๖๖E ๘๑๕๘๙๕ จุดที่ ๓ บ้านนายเสริม ขยายเขต ไฟฟ้าแรงต่ำระยะ ๕๖.๐๐ เมตร ค่าพิกัด ต้นทาง N๑๖๑๓๓๕๕ E๘๑๕๘๖๕ ปลายทาง N๑๖๑๓๔๐๙E๘๑๕๘๔๐ รายละเอียดตามที่ อบต.ภูหลวง กำหนด	๙๕,๐๐๐	-	-	-	-	<b>เชิงปริมาณ</b> -ประชาชน ที่อยู่ในบริเวณ ขยายเขตไฟฟ้า ได้รับ ประโยชน์ ไม่น้อยกว่าร้อยละ ๘๐ ของการขยายเขตไฟฟ้า จำนวน ๑ จุด <b>เชิงคุณภาพ</b> -ประชาชนหมู่ที่ ๓ มีโอกาสได้ ใช้ไฟฟ้าได้โดยสะดวกทั่วถึง	ประชาชนมีไฟฟ้า ไฟ แสงสว่างใช้อย่าง ทั่วถึง	กองช่าง อบต.ภูหลวง
๑๗	ขยายเขตไฟฟ้าแรงต่ำ (จำนวน ๕ จุด) บ้าน ปอแดง หมู่ที่ ๔	เพื่ออำนวยความสะดวก แก่ประชาชนที่ไม่มีไฟฟ้า ใช้	จุดที่ ๑ บ้านนางใหม่ ถึงบ้านนาง ประเสริฐ ขยายเขตไฟฟ้าแรงต่ำ ระยะ ๑๗๗.๐๐ เมตร ค่าพิกัด ต้นทางN๑๖๑๗๒๒๓ E๑๗๘๐๗๔ ปลายทางN๑๖๑๗๑๗๗ E ๑๗๘๑๓๓ จุดที่ ๒ บ้านนายแก่น ถึงบ้านนาง แก้ว ขยายเขตไฟฟ้าแรงต่ำระยะ ๗๘.๐๐ เมตร ค่าพิกัด ต้นทาง N๑๖๑๗๓๙๘E๑๗๗๘๓๔ ปลายทาง N๑๖๑๗๔๓๘ E๑๗๗๗๘๔	๒๑๕,๐๐๐	-	-	-	-	<b>เชิงปริมาณ</b> -ประชาชน ที่อยู่ในบริเวณ ขยายเขตไฟฟ้า ได้รับ ประโยชน์ ไม่น้อยกว่าร้อยละ ๘๐ ของการขยายเขตไฟฟ้า จำนวน ๑ จุด <b>เชิงคุณภาพ</b> -ประชาชนหมู่ที่ ๔ มีโอกาสได้ ใช้ไฟฟ้าได้โดยสะดวกทั่วถึง	ประชาชนมีไฟฟ้า ไฟ แสงสว่างใช้อย่าง ทั่วถึง	กองช่าง อบต.ภูหลวง

ที่	โครงการ	วัตถุประสงค์	เป้าหมาย (ผลผลิตของโครงการ)	งบประมาณและที่ผ่านมา					ตัวชี้วัด (KPI)	ผลลัพธ์ที่คาดว่าจะได้รับ	หน่วยงานที่ รับผิดชอบ
				๒๕๖๑ (บาท)	๒๕๖๒ (บาท)	๒๕๖๓ (บาท)	๒๕๖๔ (บาท)	๒๕๖๕ (บาท)			
			<p>จุดที่ ๓ บ้านนางนงลักษณ์ ถึงบ้านนายไพบูรณ์ ขยายเขตไฟฟ้าแรงต่ำระยะ ๖๓.๐๐ เมตร ค่าพิกัด ต้นทาง N๑๖๑๗๕๕๒ E๑๗๗๗๕๓ ปลายทาง N๑๖๑๗๕๓๔ E๑๗๗๗๕๘</p> <p>จุดที่ ๔ ซอยบ้านนายสนาม ขยายเขตไฟฟ้าแรงต่ำระยะ ๓๒.๐๐ เมตร ค่าพิกัด ต้นทาง N๑๖๑๗๓๐๕ E๑๗๘๐๑๒ ปลายทาง N๑๖๑๗๒๘๔ E๑๗๘๐๐๙</p> <p>จุดที่ ๕ บ้านนายมนัส ถึงบ้านนายวิเชียร ขยายเขตไฟฟ้าแรงต่ำระยะ ๕๘.๐๐ เมตร ค่าพิกัด ต้นทาง N๑๖๑๗๕๐๖ E๑๗๗๗๓๙ ปลายทาง N๑๖๑๗๕๐๔ E๑๗๗๗๘๓</p> <p>รายละเอียดตามที่ อบต.ภูหลวง กำหนด</p>								

ที่	โครงการ	วัตถุประสงค์	เป้าหมาย (ผลผลิตของโครงการ)	งบประมาณและที่ผ่านมา					ตัวชี้วัด (KPI)	ผลลัพธ์ที่คาดว่าจะ ได้รับ	หน่วยงานที่ รับผิดชอบ
				๒๕๖๑ (บาท)	๒๕๖๒ (บาท)	๒๕๖๓ (บาท)	๒๕๖๔ (บาท)	๒๕๖๔ (บาท)			
๑๘	ปรับปรุงเกรดถนนพร้อมวางท่อระบายน้ำ บ้านหนองนกเขียน หมู่ ๑๐	เพื่อให้ประชาชนในหมู่ที่ ๑๐ ได้มีถนนสำหรับใช้คมนาคมได้อย่างสะดวกรวดเร็ว	ปรับปรุงเกรดถนนพร้อมวางท่อระบายน้ำ บ้านหนองนกเขียน หมู่ ๑๐ ปรับปรุงเกรดถนนขนาดกว้าง ๔.๐๐ เมตร ยาว ๒,๑๐๐.๐๐ เมตร หรือพื้นที่ปรับปรุงเกรดไม่น้อยกว่า ๘,๔๐๐ ตร.ม. พร้อมวางท่อ คสล. ชั้น ๓ ขนาด $\varnothing$ ๐.๖๐ ม. จำนวน ๑ จุด ๒ แถว แถวละ ๖ ท่อน รวม ๑๒ ท่อน พร้อมเสริมดิน ขนาดกว้างเฉลี่ย ๔.๐๐ ม. ยาว ๒๐๐ ม. สูงเฉลี่ย ๐.๖๐ เมตร หรือปริมาณดิน ไม่น้อยกว่า ๔๘๐.๐๐ ลบ.ม. พร้อมป้ายโครงการ จำนวน ๑ ป้าย รายละเอียดปริมาณงานและแบบแปลนที่กำหนด	-	๒๐๐,๐๐๐	-	-	-	<b>เชิงปริมาณ</b> -ประชาชนที่สัญจรไปมาไม่น้อยกว่าร้อยละ ๘๐ มีถนนใช้โดยสะดวกปลอดภัย <b>เชิงคุณภาพ</b> -เส้นทางคมนาคมทางบกในหมู่ที่ ๒ มีความสะดวกรวดเร็ว	ประชาชนมีเส้นทางคมนาคมที่สะดวก มีความปลอดภัยในการใช้รถใช้ถนน	กองช่าง อบต.ภูหลวง

ที่	โครงการ	วัตถุประสงค์	เป้าหมาย (ผลผลิตของโครงการ)	งบประมาณและที่ผ่านมา					ตัวชี้วัด (KPI)	ผลลัพธ์ที่คาดว่าจะ ได้รับ	หน่วยงานที่ รับผิดชอบ
				๒๕๖๑ (บาท)	๒๕๖๒ (บาท)	๒๕๖๓ (บาท)	๒๕๖๔ (บาท)	๒๕๖๕ (บาท)			
๑๙	ก่อสร้างถนนคอนกรีตเสริมเหล็ก (คุ่มที่ ๖ อุทิศศรีธา ซอยภูหลวง) หมู่ที่ ๒ บ้านหนองนกเขียน	เพื่อให้ประชาชนในหมู่ที่ ๒ ได้มีถนนสำหรับใช้คมนาคมได้อย่างสะดวกรวดเร็ว	ก่อสร้างถนนคอนกรีตเสริมเหล็ก (คุ่มที่ ๖ อุทิศศรีธา ซอยภูหลวง) หมู่ที่ ๒ บ้านหนองนกเขียน <b>ช่วงที่ ๑</b> ก่อสร้างถนนคอนกรีตเสริมเหล็ก ขนาดกว้าง ๔.๐๐ เมตร ยาว ๑๐.๕๐ เมตร หนา ๐.๑๕ เมตร พื้นที่ ๔๒.๐๐ ตารางเมตร พร้อมหูช้าง คสล. พื้นที่ ๒ ตารางเมตร <b>ช่วงที่ ๒</b> ก่อสร้างถนนคอนกรีตเสริมเหล็ก ขนาดกว้าง ๓.๐๐ เมตร ยาว ๗๐.๐๐ เมตร หนา ๐.๑๕ เมตร พื้นที่ ๒๑๐ ตารางเมตร หรือมีพื้นที่ก่อสร้างรวมไม่น้อยกว่า ๒๕๔.๐๐ ตารางเมตร ตามแบบแปลนของ อบต.ภูหลวง พิกัดจุดเริ่มต้น N๑๖๑๑๔๔๓E๐๘๑๖๔๓๖ สิ้นสุดN๑๖๑๒๐๑๓E๐๘๑๖๔๓๘	-	๑๔๙,๒๐๐	-	-	-	<b>เชิงปริมาณ</b> -ประชาชนที่สัญจรไปมาไม่น้อยกว่าร้อยละ ๘๐ มีถนนใช้โดยสะดวกปลอดภัย <b>เชิงคุณภาพ</b> -เส้นทางคมนาคมทางบกในหมู่ที่ ๒ มีความสะดวกรวดเร็ว	ประชาชนมีเส้นทางคมนาคมที่สะดวก มีความปลอดภัยในการใช้รถใช้ถนน	กองช่าง อบต.ภูหลวง
๒๐	ก่อสร้างถนนคอนกรีตเสริมเหล็ก(ซอยบ้านผู้ช่วยอ้อยถึงศาลากลางบ้าน) บ้านหนองนกเขียน หมู่ที่ ๒	เพื่อให้ประชาชนหมู่ที่ ๒ มีถนนสำหรับใช้คมนาคมได้สะดวกและรวดเร็ว	ก่อสร้างถนนคอนกรีตเสริมเหล็กขนาดกว้าง ๔.๐๐ เมตรยาว ๑๐๐.๐๐ เมตรหนา ๐.๑๕ เมตร หรือพื้นที่ไม่น้อยกว่า ๔๐๐.๐๐ ตารางเมตร รายละเอียดตามที่ อบต.ภูหลวงกำหนด <b>ค่าพิกัด</b> ต้นทาง N๑๖๑๒๓๔๐ E๘๑๖๓๘๘ ปลายทาง N ๑๖๑๒๒๙๕ E ๘๑๖๖๓๗	-	๒๕๐,๐๐๐	-	-	-	<b>เชิงปริมาณ</b> -ประชาชนที่สัญจรไปมาไม่น้อยกว่าร้อยละ ๘๐ มีถนนใช้โดยสะดวกปลอดภัย <b>เชิงคุณภาพ</b> -เส้นทางคมนาคมทางบกในหมู่ที่ ๒ มีความสะดวกรวดเร็ว	ประชาชนหมู่ที่ ๒ มีเส้นทางคมนาคมที่สะดวกและรวดเร็ว	กองช่าง อบต.ภูหลวง

ที่	โครงการ	วัตถุประสงค์	เป้าหมาย (ผลผลิตของโครงการ)	งบประมาณและที่ผ่านมา					ตัวชี้วัด (KPI)	ผลลัพธ์ที่คาดว่าจะได้รับ	หน่วยงานที่รับผิดชอบ
				๒๕๖๑ (บาท)	๒๕๖๒ (บาท)	๒๕๖๓ (บาท)	๒๕๖๔ (บาท)	๒๕๖๕ (บาท)			
๒๑	ก่อสร้างถนน คสล. ใน หมู่ที่ ๒ (ซอยประชาปกป้อง)	เพื่อให้ประชาชนใน หมู่หมู่ที่ ๒ มีถนนสำหรับใช้คมนาคม ได้ สะดวก และ รวดเร็ว	ก่อสร้างถนนคสล. ขนาดกว้าง ๔ เมตร ยาว ๒๐๐ เมตร หนา ๐.๑๕ เมตร หรือมีพื้นที่ไม่น้อยกว่า ๘๐๐ ตร.ม. ตามแบบมาตรฐานของ อบต. N ๑๔๓๓๕๐,E ๑๐๑๕๖๐๕ (ต้นทาง) N ๑๔๓๓๔๘,E ๑๐๑๕๖๐๗ (ปลายทาง)	-	๕๐๐,๐๐๐	-	-	-	เชิงปริมาณ -ประชาชนที่สัญจรไปมาไม่น้อยกว่าร้อยละ ๘๐ มีถนนใช้โดยสะดวกปลอดภัย เชิงคุณภาพ -เส้นทางคมนาคมทางบกในหมู่ที่ ๒ มีความสะดวกรวดเร็ว	ประชาชนหมู่ที่ ๒ มีเส้นทางคมนาคมที่สะดวกและรวดเร็ว	กองช่าง อบต.ภูหลวง
๒๒	ซ่อมสร้างถนน แคมป์ ชิล (ถนนข้างวัดหนองกระทุ่ม) หมู่ที่ ๓ บ้านหนองกระทุ่ม	เพื่อให้ประชาชนหมู่ที่ ๓ มีถนนสำหรับใช้คมนาคม ได้ สะดวก และ รวดเร็ว	ซ่อมสร้างถนนแอสฟัลต์ (ถนนข้างวัดหนองกระทุ่ม) หมู่ที่ ๓ บ้านหนองกระทุ่ม ขนาดกว้าง ๖.๐๐ เมตร ยาว ๑๑๖ เมตร พื้นที่ ๖๙๖.๐๐ ตารางเมตรตามแบบแปลนของ อบต. ภูหลวงกำหนดค่าพิกัดเริ่มต้นทาง N๑๖๑๒๕๕๗ E๐๘๑๖๑๐๘ สิ้นสุด N๑๖๑๓๐๓๗ E๐๘๑๖๑๕๔	-	๑๕๐,๐๐๐	-	-	-	เชิงปริมาณ -ประชาชนที่สัญจรไปมาไม่น้อยกว่าร้อยละ ๘๐ มีถนนใช้โดยสะดวกปลอดภัย เชิงคุณภาพ -เส้นทางคมนาคมทางบกในหมู่ที่ ๓ มีความสะดวกรวดเร็ว	ประชาชนหมู่ที่ ๓ มีเส้นทางคมนาคมที่สะดวกและรวดเร็ว	กองช่าง อบต.ภูหลวง
๒๓	ก่อสร้างถนนคอนกรีตเสริมเหล็ก(ซอยศูนย์พัฒนาเด็กเล็ก) หมู่ ๕	เพื่อให้ประชาชนที่มาติดต่อราชการในศูนย์พัฒนาเด็กเล็ก หมู่ที่ ๕	ก่อสร้างถนนคอนกรีตเสริมเหล็ก หมู่ที่ ๕ (ซอยศูนย์พัฒนาเด็กเล็ก) จุดที่ ๑ ก่อสร้างถนนผิวจราจรคอนกรีตเสริมเหล็ก กว้าง ๕.๐๐ ม. ยาว ๑๘๐.๐๐ม. หนา ๐.๑๕ เมตร หรือมีพื้นที่ก่อสร้างไม่น้อยกว่า ๙๐๐.๐๐ ตรม. พร้อมไหล่ทางข้างละ ๐.๒๕ ม.	-	๘๕๐,๐๐๐	-	-	-	เชิงปริมาณ -ประชาชนที่สัญจรไปมาไม่น้อยกว่าร้อยละ ๘๐ มีถนนใช้โดยสะดวกปลอดภัย เชิงคุณภาพ -เส้นทางคมนาคมทางบกในหมู่ที่ ๕ บริเวณ	ประชาชนมีเส้นทางคมนาคมที่สะดวก มีความปลอดภัยในการใช้รถใช้ถนน	กองช่าง อบต.ภูหลวง

ที่	โครงการ	วัตถุประสงค์	เป้าหมาย (ผลผลิตของโครงการ)	งบประมาณและที่ผ่านมา					ตัวชี้วัด (KPI)	ผลลัพธ์ที่คาดว่าจะ ได้รับ	หน่วยงานที่ รับผิดชอบ
				๒๕๖๑ (บาท)	๒๕๖๒ (บาท)	๒๕๖๓ (บาท)	๒๕๖๔ (บาท)	๒๕๖๕ (บาท)			
		และที่ทำการ อบต. ภูหลวงหลวง ได้มี ถนนสำหรับใช้ คมนาคมได้อย่าง สะดวกรวดเร็ว	<p><b>จุดที่ ๒</b> ก่อสร้างถนนผิวจราจรคอนกรีตเสริม เหล็ก กว้าง ๔.๐๐ ม. ยาว ๔๕.๐๐ ม. หน้า ๐.๑๕ เมตร พื้นที่ไม่น้อยกว่า ๑๘๐ ตร.ม.</p> <p><b>จุดที่ ๓</b> ก่อสร้างถนนผิวจราจรคอนกรีตเสริม เหล็ก กว้าง ๒.๖๐ เมตร (ด้านที่ ๑) กว้าง ๓.๑๐ เมตร (ด้านที่ ๒) ยาว ๓๕.๐๐ ม. หน้า ๐.๑๕ เมตร หรือมีพื้นที่ก่อสร้างไม่น้อยกว่า ๙๙.๗๕ ตร.ม. พร้อมไหล่ทางข้างละ ๐.๒๕ ม.</p> <p><b>จุดที่ ๔</b> ก่อสร้างถนนผิวจราจรคอนกรีตเสริม เหล็ก กว้าง ๑๑.๐๐ ม. ยาว ๒๗.๐๐ ม. หน้า ๐.๑๕ เมตร หรือมีพื้นที่ก่อสร้างไม่น้อยกว่า ๒๙๗.๐๐ ตร.ม. พร้อมไหล่ทางหินคลุก ความ ยาว ๔๖.๓๐ ม. กว้าง ๐.๒๕ ม. หน้า ๐.๑๕ ม. พร้อมวางท่อคอนกรีต เสริมเหล็กขนาด Ø ๐.๔๐ ม. (ยาแนวท่อ) จำนวน ๑๒ ท่อน รายละเอียดตามแบบแปลนที่ ก า ห น ด ไ ห้ พื ก ต ดั น ท า ง N๑๖๑๕๒๖๕, E๘๒๓๐๘๖ ปลายทาง N๑๖๑๕๓๑๑, E๘๒๓๐๘๒</p>						ศูนย์พัฒนาเด็กเล็ก และ บริเวณที่ทำการ อบต. ภูหลวง มีความสะดวก รวดเร็ว		

ที่	โครงการ	วัตถุประสงค์	เป้าหมาย (ผลผลิตของโครงการ)	งบประมาณและที่ผ่านมา					ตัวชี้วัด (KPI)	ผลลัพธ์ที่คาดว่าจะ ได้รับ	หน่วยงานที่ รับผิดชอบ
				๒๕๖๑ (บาท)	๒๕๖๒ (บาท)	๒๕๖๓ (บาท)	๒๕๖๔ (บาท)	๒๕๖๕ (บาท)			
๒๔	ก่อสร้างถนน Cap Seal (สายข้างวัด ปอแดง)บ้านปอแดง หมู่ที่ ๔	เพื่อให้ประชาชนหมู่ ที่ ๔มีถนนสำหรับใช้ คมนาคม ได้ สะ ด ว ก และ รวดเร็ว	ก่อสร้างถนนCap Seal ขนาดกว้าง ๖.๐๐ เมตรยาว ๑,๐๐๐ เมตร หรือ พื้นที่ไม่น้อยกว่า ๖,๐๐๐.๐๐ ตาราง เมตร <b>ค่าพิกัด</b> ต้นทาง N ๑๖๑๖๗๓๙ E๑๗๗๖๒๑ ปลายทาง N๑๖๑๖๗๘๓ E๑๗๗๔๑๖	-	๑,๕๐๐,๐๐๐	-	-	-	<b>เชิงปริมาณ</b> -ประชาชนที่สัญจรไปมาไม่น้อยกว่าร้อยละ ๘๐ มีถนนใช้โดยสะดวกปลอดภัย <b>เชิงคุณภาพ</b> -เส้นทางคมนาคมทางบกใน หมู่ที่ ๔ มีความสะดวก รวดเร็ว	ประชาชนหมู่ที่ ๔มี เส้นทางคมนาคมที่ สะดวกและรวดเร็ว	กองช่าง อบต.ภูหลวง
๒๕	ก่อสร้างถนน CAPSEAL (ขอยข้าง หนองการทาง) หมู่ ที่ ๕ บ้านหลุมเงิน	เพื่อให้ประชาชนหมู่ ที่ ๕มีถนนสำหรับใช้ คมนาคม ได้ สะ ด ว ก และ รวดเร็ว	ก่อสร้างถนนCAPSEAL( ขอยข้างหนอง การทาง ) หมู่ที่ ๕ บ้านหลุมเงิน ขนาด กว้าง ๕.๐๐ เมตร ยาว ๙๘.๐๐ เมตร หรือพื้นที่ไม่น้อยกว่า ๔๙๐.๐๐ ตาราง เมตร ตามแบบรูปรายการ ที่ อบต.ภู หลวงกำหนด <b>ค่าพิกัด</b> ต้นทาง N ๑๖๑๔๑๙๗ E๐๘๒๒๙๑๙ ปลายทางN ๑๖๑๔๒๕๘ E ๐๘๒๒๘๓๕	-	๑๕๐,๐๐๐	-	-	-	<b>เชิงปริมาณ</b> -ประชาชนที่สัญจรไปมาไม่น้อยกว่าร้อยละ ๘๐ มีถนนใช้โดยสะดวกปลอดภัย <b>เชิงคุณภาพ</b> -เส้นทางคมนาคมทางบกใน หมู่ที่ ๕ มีความสะดวก รวดเร็ว	ประชาชนหมู่ที่ ๕มี เส้นทางคมนาคมที่ สะดวกและรวดเร็ว	กองช่าง อบต.ภูหลวง
๒๖	ก่อสร้างถนน คอนกรีตเสริมเหล็ก (จำนวน ๒ จุด) บ้านหนองกก หมู่ที่ ๗	เพื่อให้ประชาชนหมู่ ที่ ๗ มีถนนสำหรับ ใช้คมนาคม ได้ สะ ด ว ก และ รวดเร็ว	<b>จุดที่ ๑</b> ขอยนางจวน ก่อสร้างถนน คอนกรีตเสริมเหล็กขนาดกว้าง ๓.๐๐ เมตรยาว ๘๖.๕๐เมตรหนา ๐.๑๕ เมตร หรือพื้นที่ไม่น้อยกว่า ๒๕๙.๕๐ ตารางเมตร <b>ค่าพิกัด</b> ต้นทาง N๑๖๑๙๒๑๕ E๐๘๒๒๓๖๐ ปลายทาง N ๑๖๑๙๒๓๗ E ๐๘๒๒๒๗๘	-	๘๘๐,๐๐๐	-	-	-	<b>เชิงปริมาณ</b> -ประชาชนที่สัญจรไปมาไม่น้อยกว่าร้อยละ ๘๐ มีถนนใช้โดยสะดวกปลอดภัย	ประชาชนหมู่ที่ ๗ มี เส้นทางคมนาคมที่ สะดวกและรวดเร็ว	กองช่าง อบต.ภูหลวง

ที่	โครงการ	วัตถุประสงค์	เป้าหมาย (ผลผลิตของโครงการ)	งบประมาณและที่ผ่านมา					ตัวชี้วัด (KPI)	ผลลัพธ์ที่คาดว่าจะ ได้รับ	หน่วยงานที่ รับผิดชอบ
				๒๕๖๑ (บาท)	๒๕๖๒ (บาท)	๒๕๖๓ (บาท)	๒๕๖๔ (บาท)	๒๕๖๕ (บาท)			
			จุดที่ ๒ คุ่มบ้านใหม่ ถึงอ่างซับหมาก ก่อสร้างถนนคอนกรีตเสริมเหล็ก ขนาดกว้าง ๔.๐๐ เมตรยาว ๓๐๐.๐๐ เมตรหนา ๐.๑๕ เมตร หรือ พื้นที่ไม่น้อยกว่า ๑,๒๐๐.๐๐ตาราง เมตร ค่าพิกัด ต้นทาง N ๑๖๑๙๕๕๙๓ E๘๒๒๐๖๓ ปลายทาง N ๑๖๑๙๖๔๒ E ๘๒๒๐๗๖ (๖๖๐,๐๐๐)						<b>เชิงคุณภาพ</b> -เส้นทางคมนาคมทางบกในหมู่ที่ ๗ มีความสะดวกรวดเร็ว		
๒๗	ก่อสร้างถนน คอนกรีตเสริม เหล็ก (คุ่มที่ ๔ ภูหลวง ช.พัฒนา - คุ่มที่ ๑๐ช.ใหม่ พัฒนา) หมู่ที่ ๗	เพื่อให้ประชาชน หมู่ที่ ๗ มีถนน สำหรับใช้คมนาคม ได้สะดวกและ รวดเร็ว	ก่อสร้างถนนคอนกรีตเสริมเหล็ก ขนาดกว้าง ๔.๐๐ เมตรยาว ๑๖๐.๐๐ เมตรหนา ๐.๑๕ เมตร รวม พื้นที่ก่อสร้างไม่น้อยกว่า ๖๔๐.๐๐ ตารางเมตร ตามแบบรูปและรายการ ที่ อบต. ภูหลวงกำหนด	-	๓๗๐,๐๐๐	-	-	-	<b>เชิงปริมาณ</b> -ประชาชนที่สัญจรไปมาไม่น้อย กว่าร้อยละ ๘๐ มีถนนใช้ โดยสะดวกปลอดภัย <b>เชิงคุณภาพ</b> -เส้นทางคมนาคมทางบกในหมู่ที่ ๗ มีความสะดวกรวดเร็ว	ประชาชนหมู่ที่ ๗มี เส้นทางคมนาคมที่ สะดวกและรวดเร็ว	กองช่าง อบต.ภูหลวง

ที่	โครงการ	วัตถุประสงค์	เป้าหมาย (ผลผลิตของโครงการ)	งบประมาณและที่ผ่านมา					ตัวชี้วัด (KPI)	ผลลัพธ์ที่คาดว่าจะ ได้รับ	หน่วยงานที่ รับผิดชอบ
				๒๕๖๑ (บาท)	๒๕๖๒ (บาท)	๒๕๖๓ (บาท)	๒๕๖๔ (บาท)	๒๕๖๕ (บาท)			
๒๘	วางท่อระบายน้ำ คสล. พร้อมบ่อพัก คสล. บริเวณ ท่าเหมือง สารธารณะ – ที่ดินนางมะลิ หมู่ที่ ๘ บ้านหนองหว้า	เพื่อระบายน้ำได้สะดวกรวดเร็ว ป้องกันและแก้ไขปัญหาน้ำท่วมขัง	ก่อสร้างวางระบายน้ำคอนกรีตเสริมเหล็กพร้อมฝาราง คสล. ระยะ ๑๐๐ เมตร N ๑๔๓๔๒๐,E๑๐๑๕๕๓๔ N ๑๔๓๔๑๘,E๑๐๑๕๕๔๔	-	๑๐๐,๐๐๐	-	-	-	<b>เชิงปริมาณ</b> -สามารถระบายน้ำได้ไม่น้อยกว่าร้อยละ ๘๐ ของปริมาณน้ำที่มี <b>เชิงคุณภาพ</b> -ไม่มีปัญหาน้ำท่วมขังภายในหมู่บ้าน	สามารถป้องกันและแก้ไขปัญหาน้ำท่วมได้	กองช่าง อบต.ภูหลวง
๒๙	วางท่อระบายน้ำคสล. พร้อมบ่อพักคสล.หมู่ที่ ๘ บ้านหนองหว้า (ผ่านหน้าบ้านนางเย็นจิตร์ ชาญสำโรง ต่อจากเดิม)	เพื่อระบายน้ำได้สะดวกรวดเร็ว ป้องกันและแก้ไขปัญหาน้ำท่วม	วางท่อคสล.ชั้น ๓ ขนาดØ๐.๔๐ เมตร จำนวน ๑๙๐ ท่อนพร้อมก่อสร้างบ่อพักคสล. จำนวน ๑๔ บ่อ ตามแบบรูป และรายการที่ อบต.ภูหลวง กำหนดให้	-	๓๐๐,๐๐๐	-	-	-	<b>เชิงปริมาณ</b> -สามารถระบายน้ำได้ไม่น้อยกว่าร้อยละ ๘๐ ของปริมาณน้ำที่มี <b>เชิงคุณภาพ</b> -ไม่มีปัญหาน้ำท่วมขังภายในหมู่บ้าน	สามารถป้องกันและแก้ไขปัญหาน้ำท่วมได้	กองช่าง อบต.ภูหลวง
๓๐	ก่อสร้างวางระบายน้ำคอนกรีตเสริมเหล็ก (จำนวน ๖ จุด) บ้านหนองนกเขียน หมู่ที่ ๑๐	เพื่อให้สามารถระบายน้ำได้อย่างสะดวกและรวดเร็ว เพื่อป้องกันและแก้ไขปัญหาน้ำท่วม	ก่อสร้างวางระบายน้ำคอนกรีตเสริมเหล็ก(จำนวน ๖ จุด) บ้านหนองนกเขียน หมู่ที่ ๑๐ จุดที่ ๑ บ้านนางจัน ถึงบ้านนางยุพิน ก่อสร้างวางระบายน้ำคอนกรีตเสริมเหล็กยาว ๒๓๐.๐๐ เมตร(ข้างละ ๑๑๕.๐๐ เมตรจำนวนสองข้าง) คำพิกัต ต้นทาง N๑๖๑๒๒๗๑ E๘๑๖๘๗๖ ปลายทาง N ๑๖๑๒๐๘๕ E ๘๑๖๘๗๒	-	๑,๓๘๖,๕๐๐	-	-	-	<b>เชิงปริมาณ</b> -สามารถระบายน้ำได้ไม่น้อยกว่าร้อยละ ๘๐ ของปริมาณน้ำที่มี <b>เชิงคุณภาพ</b> -ไม่มีปัญหาน้ำท่วมขังภายในหมู่บ้าน	สามารถป้องกันและแก้ไขปัญหาน้ำท่วมได้	กองช่าง อบต.ภูหลวง

ที่	โครงการ	วัตถุประสงค์	เป้าหมาย (ผลผลิตของโครงการ)	งบประมาณและที่ผ่านมา					ตัวชี้วัด (KPI)	ผลลัพธ์ที่คาดว่าจะ ได้รับ	หน่วยงานที่ รับผิดชอบ
				๒๕๖๑ (บาท)	๒๕๖๒ (บาท)	๒๕๖๓ (บาท)	๒๕๖๔ (บาท)	๒๕๖๕ (บาท)			
			<p>จุดที่ ๒ ซอยสุวรรณบุรพา ก่อสร้างรางระบายน้ำคอนกรีตเสริมเหล็กยาว ๕๖.๐๐ เมตร(ข้างละ ๒๘.๐๐ เมตรจำนวนสองข้าง) <b>ค่าพิกัด</b> ต้นทาง N ๑๖๑๒๐๘๕ E๘๑๖๙๗๒ ปลายทาง N๑๖๑๒๐๒๓E ๘๑๖๙๓๘</p> <p>จุดที่ ๔ ซอยโนนสุวรรณพรรษา ก่อสร้างรางระบายน้ำคอนกรีตเสริมเหล็กยาว ๒๔๐.๐๐ เมตร(ข้างละ ๑๒๐.๐๐ เมตรจำนวนสองข้าง) <b>ค่าพิกัด</b> ต้นทาง N๑๖๑๒๔๔๖ E๘๑๖๖๖๘ ปลายทาง N๑๖๑๒๖๘๖ E ๘๑๖๖๗๗</p> <p>จุดที่ ๕ ซอยแสงอรุณ ก่อสร้างรางระบายน้ำคอนกรีตเสริมเหล็กยาว ๔๒๐.๐๐ เมตร (ข้างละ ๒๑๐.๐๐ เมตรจำนวนสองข้าง) <b>ค่าพิกัด</b> ต้นทาง N๑๖๑๒๔๓๗ E ๘๑๖๗๓๔ ปลายทาง N๑๖๑๒๖๖๑ E ๘๑๖๗๙๐</p>								

ที่	โครงการ	วัตถุประสงค์	เป้าหมาย (ผลผลิตของโครงการ)	งบประมาณและที่ผ่านมา					ตัวชี้วัด (KPI)	ผลลัพธ์ที่คาดว่าจะ ได้รับ	หน่วยงานที่ รับผิดชอบ
				๒๕๖๑ (บาท)	๒๕๖๒ (บาท)	๒๕๖๓ (บาท)	๒๕๖๔ (บาท)	๒๕๖๕ (บาท)			
			<p>จุดที่ ๖ ซอยธานีพรรัตน์ ก่อสร้างวางระบายน้ำคอนกรีตเสริมเหล็กยาว ๑๒๐.๐๐ เมตร (ข้างละ ๖๐.๐๐ เมตร จำนวนสองข้าง)</p> <p><b>ค่าพิกัด</b> ต้นทาง N๑๖๑๒๔๑๙ E๘๑๖๗๘๓ ปลายทาง N๑๖๑๒๒๘๐ E ๘๑๖๗๗๒</p> <p>จุดที่ ๗ หน้าบ้านผู้ใหญ่ ถึงแยกหนองกระทุ่ม ก่อสร้างวางระบายน้ำคอนกรีตเสริมเหล็กยาว ๒๐๐.๐๐ เมตร (ข้างละ ๑๐๐.๐๐ เมตรจำนวนสองข้าง) <b>ค่าพิกัด</b> ต้นทางN๑๖๑๒๔๓๑ E๘๑๖๗๒๗ ปลายทาง N๑๖๑๒๔๖๔ E๘๑๖๕๑๖</p> <p>รายละเอียดตามที่ อบต.ภูหลวงกำหนด</p>								
๓๑	ก่อสร้างถนนหินคลุก หมู่ที่ ๑ (เส้นลงทุ่ง)	เพื่อให้ประชาชนหมู่ที่ ๑ และหมู่บ้านใกล้เคียงมีถนนสำหรับใช้คมนาคมได้สะดวกและรวดเร็ว	ก่อสร้างถนนหินคลุกเสริมคันดินขนาดกว้าง ๖ เมตรยาว รวม ๘๐๐ เมตร หินคลุกหนา๐.๑๕ เมตรงานดินหนา๐.๕๐ เมตร หรือมีผิวจราจรไม่น้อยกว่า ๙๓๔ ตรม. N ๑๖๑๓๒๑๙,E ๘๒๑๘๘๒ (ต้นทาง) N ๑๖๑๒๕๓๘,E ๘๒๑๘๘๘ (ปลายทาง)	-	๒๕๐,๐๐๐	๒๕๐,๐๐๐	๒๕๐,๐๐๐	-	<p><b>เชิงปริมาณ</b></p> <p>-ประชาชนที่สัญจรไปมาไม่น้อยกว่าร้อยละ ๘๐ มีถนนใช้โดยสะดวกปลอดภัย</p> <p><b>เชิงคุณภาพ</b></p> <p>-เส้นทางคมนาคมทางบกในหมู่ที่ ๑ มีความสะดวกรวดเร็ว</p>	ประชาชนหมู่ที่ ๑ มีเส้นทางคมนาคมที่สะดวกและรวดเร็ว	กองช่าง อบต.ภูหลวง

ที่	โครงการ	วัตถุประสงค์	เป้าหมาย (ผลผลิตของโครงการ)	งบประมาณและที่ผ่านมา					ตัวชี้วัด (KPI)	ผลลัพธ์ที่คาดว่าจะ ได้รับ	หน่วยงานที่ รับผิดชอบ
				๒๕๖๑ (บาท)	๒๕๖๒ (บาท)	๒๕๖๓ (บาท)	๒๕๖๔ (บาท)	๒๕๖๕ (บาท)			
๓๒	ก่อสร้างถนน คสล. หมู่ที่ ๑ (ซอยพาดไพบูลย์)	เพื่อให้ประชาชนในหมู่ที่ ๑ ได้มีถนนสำหรับใช้ในการคมนาคมได้อย่างสะดวกรวดเร็ว	ก่อสร้างถนนคสล.ขนาดกว้าง ๓.๐๐ เมตรยาว ๖๖ เมตร หนา ๐.๑๕ เมตรหรือพื้นที่ไม่น้อยกว่า ๑๙๘ ตร.ม. N๑๖๑๓๕๐๗, E๘๒๑๓๕๖๗ (ต้นทาง) N๑๖๑๓๔๐๕, E๘๒๑๒๐๗ (ปลายทาง)	-	๑๑๕,๐๐๐	-	-	-	<b>เชิงปริมาณ</b> -ประชาชนที่สัญจรไปมาไม่น้อยกว่าร้อยละ ๘๐ มีถนนใช้โดยสะดวกปลอดภัย <b>เชิงคุณภาพ</b> -เส้นทางคมนาคมทางบกในหมู่ที่ ๑ มีความสะดวกรวดเร็ว	ประชาชนมีเส้นทางคมนาคมที่สะดวก มีความปลอดภัยในการใช้รถใช้ถนน	กองช่าง อบต.ภูหลวง
๓๓	ก่อสร้างถนน คสล. หมู่ที่ ๑ (ซอยสวนเขต)	เพื่อให้ประชาชนในหมู่ที่ ๑ ได้มีถนนสำหรับใช้ในการคมนาคมได้อย่างสะดวกรวดเร็ว	ก่อสร้างถนนคสล.ขนาดกว้าง ๔ เมตร ยาว ๑๖๐ เมตร หนา ๐.๑๕ เมตรหรือพื้นที่ไม่น้อยกว่า ๖๔๐ ตร.ม. ตามแบบมาตรฐานของ อบต. N๑๖๑๓๔๐๒, E๘๒๑๒๐๐ (ต้นทาง) N๑๖๑๓๕๓๐, E๘๒๑๓๐๕ (ปลายทาง)	-	๑๕๐,๐๐๐	๑๕๐,๐๐๐	๘๐,๐๐๐	-	<b>เชิงปริมาณ</b> -ประชาชนที่สัญจรไปมาไม่น้อยกว่าร้อยละ ๘๐ มีถนนใช้โดยสะดวกปลอดภัย <b>เชิงคุณภาพ</b> -เส้นทางคมนาคมทางบกในหมู่ที่ ๑ มีความสะดวกรวดเร็ว	ประชาชนมีเส้นทางคมนาคมที่สะดวก มีความปลอดภัยในการใช้รถใช้ถนน	กองช่าง อบต.ภูหลวง

ที่	โครงการ	วัตถุประสงค์	เป้าหมาย (ผลผลิตของโครงการ)	งบประมาณและที่ผ่านมา					ตัวชี้วัด (KPI)	ผลลัพธ์ที่คาดว่าจะ ได้รับ	หน่วยงานที่ รับผิดชอบ
				๒๕๖๑ (บาท)	๒๕๖๒ (บาท)	๒๕๖๓ (บาท)	๒๕๖๔ (บาท)	๒๕๖๕ (บาท)			
๓๔	ซ่อมแซมถนนหินคลุก หมู่ที่ ๑	เพื่อให้ประชาชนหมู่ที่ ๑ และหมู่บ้านใกล้เคียงมีถนนสำหรับใช้คมนาคมได้สะดวกและรวดเร็ว	ซ่อมแซมถนนหินคลุกกว้าง ๒.๕๐ เมตรหนาเฉลี่ย ๐.๑๕ เมตร ยาว ๑,๐๐๐ เมตร หรือ มีปริมาตรหินคลุกไม่เกิน ๓๗๕ ลบ.ม. N๑๖๑๓๓๗๖,E๘๒๑๒๔๘ (ต้นทาง) N๑๖๑๓๔๓๘,E๘๒๑๒๒๖ (ปลายทาง)	-	๑๕๐,๐๐๐	๑๕๐,๐๐๐	-	-	<b>เชิงปริมาณ</b> -ประชาชนที่สัญจรไปมาไม่น้อยกว่าร้อยละ ๘๐ มีถนนใช้โดยสะดวกปลอดภัย <b>เชิงคุณภาพ</b> -เส้นทางคมนาคมทางบกในหมู่ที่ ๑ มีความสะดวกรวดเร็ว	ประชาชนหมู่ที่ ๑ มีเส้นทางคมนาคมที่สะดวกและรวดเร็ว	กรมส่งเสริมการเกษตร กองช่าง อบต.ภูหลวง

ที่	โครงการ	วัตถุประสงค์	เป้าหมาย (ผลผลิตของโครงการ)	งบประมาณและที่ผ่านมา					ตัวชี้วัด (KPI)	ผลลัพธ์ที่คาดว่าจะ ได้รับ	หน่วยงานที่ รับผิดชอบ
				๒๕๖๑ (บาท)	๒๕๖๒ (บาท)	๒๕๖๓ (บาท)	๒๕๖๔ (บาท)	๒๕๖๕ (บาท)			
๓๕ *	ซ่อมแซมถนนหิน คลุก หมู่ที่ ๑	เพื่อให้ประชาชนหมู่ที่ ๑ และหมู่บ้านใกล้เคียงมี ถนนสำหรับใช้คมนาคม ได้สะดวกและรวดเร็ว	ซ่อมแซมถนนหินคลุกกว้าง ๓.๐๐ เมตรยาว๖๒๐เมตรหนา เฉลี่ย๐.๑๕ เมตร พื้นที่ ๑,๘๖๐ ตารางเมตร พร้อมปรับเกลี่ย แต่งบดอัดแน่นให้เรียบร้อยตาม รูปแบบและรายการที่ อบต. ภูหลวงกำหนด พร้อมป้าย ประชาสัมพันธ์โครงการ จุดเริ่มต้นโครงการ N๑๖๑๓๐๑๖,E๐๘๒๒๐๗๐ จุดสิ้นสุดโครงการ N๑๖๑๓๑๗๘,E๐๘๒๒๕๐๒	-	๒๕๐,๐๐๐ (โอน ปี ๖๒)	-	-	-	<b>เชิงปริมาณ</b> -ประชาชนที่สัญจรไปมาไม่ น้อยกว่าร้อยละ ๘๐ มีถนน ใช้โดยสะดวกปลอดภัย <b>เชิงคุณภาพ</b> -เส้นทางคมนาคมทางบกใน หมู่ที่ ๑ มีความสะดวก รวดเร็ว	ประชาชนหมู่ที่ ๑ มี เส้นทางคมนาคมที่ สะดวกและรวดเร็ว	กองช่าง อบต.ภูหลวง
๓๖ *	ก่อสร้างถนนหิน คลุก สายประปา บ้านปอแดง หมู่ที่ ๔	เพื่อให้ประชาชนหมู่ที่ ๔ และหมู่บ้านใกล้เคียงมี ถนนสำหรับใช้คมนาคม ได้สะดวกและรวดเร็ว	ก่อสร้างถนนหินคลุก สาย ประปาบ้านปอแดง หมู่ที่ ๔ จุดที่ ๑ ผิวจราจรกว้าง ๔.๐๐ เมตรยาว๑๓๓เมตรหนาเฉลี่ย ๐.๑๕ เมตร พื้นที่ ๕๓๒ ตาราง เมตร จุดที่ ๒ ผิวจราจรกว้าง ๓.๐๐ เมตรยาว๒๑๓เมตรหนาเฉลี่ย ๐.๑๕ เมตร พื้นที่ ๖๓๙ ตาราง เมตร	-	๒๕๐,๐๐๐ (โอน ปี ๖๒)	-	-	-	<b>เชิงปริมาณ</b> -ประชาชนที่สัญจรไปมาไม่ น้อยกว่าร้อยละ ๘๐ มีถนน ใช้โดยสะดวกปลอดภัย <b>เชิงคุณภาพ</b> -เส้นทางคมนาคมทางบกใน หมู่ที่ ๑ มีความสะดวก รวดเร็ว	ประชาชนหมู่ที่ ๑ มี เส้นทางคมนาคมที่ สะดวกและรวดเร็ว	กองช่าง อบต.ภูหลวง

แบบ ผ.๐๒

ที่	โครงการ	วัตถุประสงค์	เป้าหมาย (ผลผลิตของโครงการ)	งบประมาณและที่ผ่านมา					ตัวชี้วัด (KPI)	ผลลัพธ์ที่คาดว่าจะ ได้รับ	หน่วยงานที่ รับผิดชอบ
				๒๕๖๑ (บาท)	๒๕๖๒ (บาท)	๒๕๖๓ (บาท)	๒๕๖๔ (บาท)	๒๕๖๕ (บาท)			
			<p>หรือมีพื้นที่รวมไม่น้อยกว่า ๑,๑๗๑ ตารางเมตรพร้อมปรับ เกลี่ยแต่งบดอัดแน่นให้ เรียบร้อยตามรูปแบบและ รายการที่ อบต. ภูหลวงกำหนด พร้อมป้ายประชาสัมพันธ์ โครงการ</p> <p>จุดเริ่มต้นโครงการช่วงที่ ๑ พิกัด N๑๖๑๐๕๐๔,E๐๘๑๔๖๒๙</p> <p>จุดสิ้นสุดโครงการ พิกัด N๑๖๑๐๕๑๗,E๐๘๑๔๕๕๕</p> <p>จุดเริ่มต้นโครงการช่วงที่ ๒ พิกัด N๑๖๑๐๔๗๐,E๐๘๑๔๕๕๘</p> <p>จุดสิ้นสุดโครงการ พิกัด N๑๖๑๐๒๔๕,E๐๘๑๔๔๒๗</p>								

แบบ ผ.๐๒

ที่	โครงการ	วัตถุประสงค์	เป้าหมาย (ผลผลิตของโครงการ)	งบประมาณและที่ผ่านมา					ตัวชี้วัด (KPI)	ผลลัพธ์ที่คาดว่าจะ ได้รับ	หน่วยงานที่ รับผิดชอบ
				๒๕๖๑ (บาท)	๒๕๖๒ (บาท)	๒๕๖๓ (บาท)	๒๕๖๔ (บาท)	๒๕๖๕ (บาท)			
๓๗	ก่อสร้างถนนคอนกรีตเสริมเหล็ก(จำนวน ๔ จุด) บ้านปอแดง หมู่ที่ ๔	เพื่อให้ประชาชนในหมู่บ้านที่ ๔ มีถนนสำหรับใช้คมนาคมได้สะดวกและรวดเร็ว	<p><b>จุดที่ ๑</b> บ้านยายมี ถึงบ้านนายบุญประกอบ ก่อสร้างถนนคอนกรีตเสริมเหล็ก ขนาดกว้าง ๓.๐๐ เมตร ยาว ๑๘.๕๐ เมตร หนา ๐.๑๕ เมตร หรือพื้นที่ไม่น้อยกว่า ๕๕.๕๐ ตารางเมตร  <b>คำพิกิต</b> ดันทาง N๑๖๑๗๑๓๓ E๐๑๗๘๔๒๐          ปลายทาง N๑๖๑๗๑๕๐ E ๐๑๗๘๔๑๙</p> <p><b>จุดที่ ๒</b> บ้านนายตู้ ถึงบ้านนายบุญชู ก่อสร้างถนนคอนกรีตเสริมเหล็กขนาดกว้าง ๓.๐๐ เมตรยาว ๒๖.๕๐ เมตร หนา ๐.๑๕ เมตร หรือพื้นที่ไม่น้อยกว่า ๗๙.๕๐ ตารางเมตร  <b>คำพิกิต</b> ดันทาง N๑๖๑๗๐๙๐ E๐๑๗๘๔๑๔ ปลายทาง N๑๖๑๗๐๙๑ E๐๑๗๘๔๓๕</p> <p><b>จุดที่ ๓</b> บ้านแดง ถึงบ้านนายทวีศักดิ์ ก่อสร้างถนนคอนกรีตเสริมเหล็กขนาดกว้าง ๓.๐๐ เมตร ยาว ๒๒.๕๐ เมตร หนา ๐.๑๕ เมตร หรือพื้นที่ไม่น้อยกว่า ๖๗.๕๐ ตารางเมตร  <b>คำพิกิต</b> ดันทาง N๑๖๑๖๘ E๐๑๗๘๔๐๗ ปลายทาง N๑๖๑๗๐๖๙ E๐๑๗๘๔๒๙</p>	-	๑๕๐,๐๐๐	๑๕๐,๐๐๐	๕๐,๐๐๐	-	เชิงปริมาณ -ประชาชนที่สัญจรไปมาไม่น้อยกว่าร้อยละ ๘๐ มีถนนใช้โดยสะดวกปลอดภัย เชิงคุณภาพ	ประชาชนหมู่ที่ ๔ มีเส้นทางคมนาคมที่สะดวกและรวดเร็ว	กองช่าง อบต.ภูหลวง

ที่	โครงการ	วัตถุประสงค์	เป้าหมาย (ผลผลิตของโครงการ)	งบประมาณและที่ผ่านมา					ตัวชี้วัด (KPI)	ผลลัพธ์ที่คาดว่าจะ ได้รับ	หน่วยงานที่ รับผิดชอบ
				๒๕๖๑ (บาท)	๒๕๖๒ (บาท)	๒๕๖๓ (บาท)	๒๕๖๔ (บาท)	๒๕๖๕ (บาท)			
			<b>จุดที่ ๔</b> บ้านนางสุพี ถึงบ้านนางจวน ก่อสร้างถนนคอนกรีตเสริมเหล็กขนาดกว้าง ๓.๐๐ เมตร ยาว ๒๐.๐๐ เมตรหนา ๐.๑๕ เมตร หรือพื้นที่ไม่น้อยกว่า ๖๐.๐๐ ตารางเมตร <b>คำพิกิต</b> ต้นทาง N๑๖๑๗๑๒๕E๐๑๗๘๒๕๖ ปลายทาง N๑๖๑๗๑๓๐ E๐๑๗๘๒๓๔ รายละเอียดตามที่ อบต.ภูหลวงกำหนด						-เส้นทางคมนาคมทางบกในหมู่ที่ ๔ มีความสะดวก รวดเร็ว		
๓๘	ก่อสร้างถนนหินคลุกหมู่ที่ ๑๐ (ซอยหนองห่าง)	เพื่อให้ประชาชนในหมู่ที่ ๑๐ ได้มีถนนสำหรับใช้ในการคมนาคมได้อย่าง สะดวก รวดเร็ว	ก่อสร้างถนนหินคลุก กว้าง ๓ เมตรยาว ๑๕๐ เมตรหนา ๐.๑๕ เมตร N๑๖๑๑๗๗๙,E๘๑๖๙๓๘ (ต้นทาง) N๑๖๑๑๖๘๐,E๘๑๗๓๓๓ (ปลายทาง)รายละเอียดตามที่ อบต.ภูหลวง กำหนด	-	๑๕๐,๐๐๐	-	-	-	<b>เชิงปริมาณ</b> -ประชาชนที่สัญจรไปมาไม่น้อยกว่า ร้อยละ ๘๐ มีถนนใช้โดยสะดวกปลอดภัย <b>เชิงคุณภาพ</b> -เส้นทางคมนาคมทางบกในหมู่ที่ ๑๐ มีความสะดวก รวดเร็ว	ประชาชนมีเส้นทางคมนาคมที่สะดวก มีความปลอดภัยในการใช้รถใช้ถนน	กองช่าง อบต.ภูหลวง

ที่	โครงการ	วัตถุประสงค์	เป้าหมาย (ผลผลิตของโครงการ)	งบประมาณและที่ผ่านมา					ตัวชี้วัด (KPI)	ผลลัพธ์ที่คาดว่าจะ ได้รับ	หน่วยงานที่ รับผิดชอบ
				๒๕๖๑ (บาท)	๒๕๖๒ (บาท)	๒๕๖๓ (บาท)	๒๕๖๔ (บาท)	๒๕๖๕ (บาท)			
๓๙	ก่อสร้างรางระบายน้ำคอนกรีตเสริมเหล็ก หมู่ที่ ๑๐ บ้านหนองนกเขียน (หน้าบ้านสารวัตรพร)	เพื่อให้สามารถระบายน้ำได้อย่างสะดวกและรวดเร็วเพื่อป้องกันและแก้ไขปัญหาน้ำท่วม	ก่อสร้างรางระบายน้ำคอนกรีตเสริมเหล็ก ปากราง กว้าง ๐.๕๐ เมตร ลึก ๐.๗๐ เมตร หนา ๐.๑๒ เมตร ยาว ๔๖ เมตร N๑๖๑๑๙๕๔, E๐๘๑๗๒๑๕(ต้นทาง) N๑๖๑๑๙๑๑E๐๘๑๗๒๑๒ (ปลายทาง)	-	๑๕๐,๐๐๐	-	-	-	<b>เชิงปริมาณ</b> -สามารถระบายน้ำได้ไม่น้อยกว่าร้อยละ ๘๐ ของปริมาณน้ำที่มี <b>เชิงคุณภาพ</b> -ไม่มีปัญหาน้ำท่วมขังภายในหมู่บ้าน	สามารถป้องกันและแก้ไขปัญหาน้ำท่วมได้	กองช่าง อบต.ภูหลวง
๔๐	ก่อสร้างถนน คสล. ซอยบ้านนายตู้โคกเกษม-บ้านนางอำไพวัลย์พัดทองหมู่ที่ ๔	เพื่อให้ประชาชนในหมู่ที่ ๔ ได้มีถนนสำหรับใช้คมนาคมได้อย่างสะดวกรวดเร็ว	ก่อสร้างถนน คสล.ขนาดกว้าง ๔ เมตรยาว ๔๕ เมตร หนา ๐.๑๕ เมตรหรือพื้นที่ไม่น้อยกว่า ๑๘๐ตร.ม.ตามแบบมาตรฐานของ อบต. N๑๖๑๗๕๘๙,E๑๗๗๗๘๗ (ต้นทาง) N๑๖๑๗๕๘๙,E๑๗๗๗๘๗ (ปลายทาง)	-	๑๑๒,๐๐๐	-	-	-	<b>เชิงปริมาณ</b> -ประชาชนที่สัญจรไปมาไม่น้อยกว่าร้อยละ ๘๐ มีถนนใช้โดยสะดวกปลอดภัย <b>เชิงคุณภาพ</b> -เส้นทางคมนาคมทางบกในหมู่ที่ ๔ มีความสะดวกรวดเร็ว	ประชาชนมีเส้นทางคมนาคมที่สะดวก มีความปลอดภัยในการใช้รถใช้ถนน	กองช่าง อบต.ภูหลวง

ที่	โครงการ	วัตถุประสงค์	เป้าหมาย (ผลผลิตของโครงการ)	งบประมาณและที่ผ่านมา					ตัวชี้วัด (KPI)	ผลลัพธ์ที่คาดว่าจะ ได้รับ	หน่วยงานที่ รับผิดชอบ
				๒๕๖๑ (บาท)	๒๕๖๒ (บาท)	๒๕๖๓ (บาท)	๒๕๖๔ (บาท)	๒๕๖๕ (บาท)			
๔๑	ก่อสร้างถนนคสล.หมู่ที่ ๕ (ซอยพี่น้องร่วมใจ)	เพื่อให้ประชาชนในหมู่ที่ ๕ ได้มีถนนสำหรับใช้คมนาคมได้อย่างสะดวก รวดเร็ว	ก่อสร้างถนน คสล.ขนาดกว้าง ๔ เมตรยาว ๑๕๐ เมตร หน้า ๐.๑๕ เมตรหรือพื้นที่ไม่น้อยกว่า ๖๐๐ ตร.ม.ตามแบบมาตรฐานของ อบต. N๑๖๑๓๘๓๙, E๘๒๒๐๒๙ (ต้นทาง) N๑๖๑๓๘๖๘, E๘๒๑๙๗๘ (ปลายทาง)	-	๑๕๐,๐๐๐	๑๕๐,๐๐๐	๕๐,๐๐๐	-	<b>เชิงปริมาณ</b> -ประชาชนที่สัญจรไปมาไม่น้อยกว่าร้อยละ ๘๐ มีถนนใช้โดยสะดวกปลอดภัย <b>เชิงคุณภาพ</b> -เส้นทางคมนาคมทางบกในหมู่ที่ ๕ มีความสะดวก รวดเร็ว	ประชาชนมีเส้นทางคมนาคมที่สะดวก มีความปลอดภัยในการใช้รถใช้ถนน	กองช่าง อบต.ภูหลวง
๔๒	ก่อสร้างถนน คสล.หมู่ที่ ๗ (บ้านเลขที่ ๙๗-๑๗๒-๒๔)	เพื่อให้ประชาชนในหมู่ที่ ๗ ได้มีถนนสำหรับใช้คมนาคมได้อย่างสะดวก รวดเร็ว	ก่อสร้างถนน คสล.ขนาดกว้าง ๓ เมตรยาว ๗๒ เมตร หน้า ๐.๑๕ เมตรหรือพื้นที่ไม่น้อยกว่า ๒๑๖ ตร.ม.ตามแบบมาตรฐานของ อบต. N๑๖๑๙๒๘๑, E๘๒๒๑๕๑ (ต้นทาง) N๑๖๑๙ ๒ ๑ ๓ , E๘๒๒๑ ๓ ๔ (ปลายทาง)	-	๑๒๙,๐๐๐	-	-	-	<b>เชิงปริมาณ</b> -ประชาชนที่สัญจรไปมาไม่น้อยกว่าร้อยละ ๘๐ มีถนนใช้โดยสะดวกปลอดภัย <b>เชิงคุณภาพ</b> -เส้นทางคมนาคมทางบกในหมู่ที่ ๗ มีความสะดวก รวดเร็ว	ประชาชนมีเส้นทางคมนาคมที่สะดวก มีความปลอดภัยในการใช้รถใช้ถนน	กองช่าง อบต.ภูหลวง

ที่	โครงการ	วัตถุประสงค์	เป้าหมาย (ผลผลิตของโครงการ)	งบประมาณและที่ผ่านมา					ตัวชี้วัด (KPI)	ผลลัพธ์ที่คาดว่าจะได้รับ	หน่วยงานที่ รับผิดชอบ
				๒๕๖๑ (บาท)	๒๕๖๒ (บาท)	๒๕๖๓ (บาท)	๒๕๖๔ (บาท)	๒๕๖๕ (บาท)			
๔๓	ก่อสร้างถนน คสล. หมู่ ๘ (ซอยสุขสมหวัง)	เพื่อให้ประชาชนใน หมู่ที่ ๘ ได้มีถนน สำหรับใช้คมนาคมได้ อย่างสะดวกรวดเร็ว	ก่อสร้างถนน คสล.ขนาดกว้าง ๔ เมตรยาว ๓๐๐ เมตร หนา ๐.๑๕ เมตรหรือพื้นที่ไม่น้อยกว่า ๑,๒๐๐ ตร.ม.ตามแบบ มาตรฐานของ อบต. N๑๖๑๓๑๙๖, E๘๒๐๓๘๔ (ต้น ทาง) N๑๖๑๓ ๑ ๕ ๗ , E๘ ๒ ๐ ๒ ๖ ๗ (ปลายทาง)	-	๒๓๐,๐๐๐	๒๓๐,๐๐๐	๒๓๐,๐๐๐	-	<b>เชิงปริมาณ</b> -ประชาชนที่สัญจรไปมาไม่ น้อยกว่าร้อยละ ๘๐ มีถนนใช้ โดยสะดวกปลอดภัย <b>เชิงคุณภาพ</b> -เส้นทางคมนาคมทางบกใน หมู่ที่ ๘ มีความสะดวก รวดเร็ว	ประชาชนมีเส้นทาง คมนาคมที่สะดวก มี ความปลอดภัยในการใช้ รถใช้ถนน	กองช่าง อบต.ภูหลวง
๔๔	ก่อสร้างถนน คสล. หมู่ ที่ ๘ (ซอยห้องแถว บ้านเลขที่ ๑๖๐)	เพื่อให้ประชาชนใน หมู่ที่ ๘ ได้มีถนน สำหรับใช้คมนาคมได้ อย่างสะดวกรวดเร็ว	ก่อสร้างถนน คสล.ขนาดกว้าง ๓ เมตร ยาว ๕๐ เมตรหนา ๐.๑๕ เมตรหรือมีพื้นที่ไม่น้อยกว่า ๑๕๐ ตร.ม.ตามแบบมาตรฐานของ อบต. N๑๖๑๒๙๓๖, E๘๒๐๗๔๖ (ต้นทาง) N๑๖๑๒ ๘ ๘ ๙ , E๘ ๒ ๐ ๗ ๒ ๙ (ปลายทาง)	-	๘๖,๐๐๐	-	-	-	<b>เชิงปริมาณ</b> -ประชาชนที่สัญจรไปมาไม่ น้อยกว่าร้อยละ ๘๐ มีถนนใช้ โดยสะดวกปลอดภัย <b>เชิงคุณภาพ</b> -เส้นทางคมนาคมทางบกใน หมู่ที่ ๘ มีความสะดวก รวดเร็ว	ประชาชนมีเส้นทาง คมนาคมที่สะดวก มี ความปลอดภัยในการใช้ รถใช้ถนน	กองช่าง อบต.ภูหลวง

ที่	โครงการ	วัตถุประสงค์	เป้าหมาย (ผลผลิตของโครงการ)	งบประมาณและที่ผ่านมา					ตัวชี้วัด (KPI)	ผลลัพธ์ที่คาดว่าจะ ได้รับ	หน่วยงานที่ รับผิดชอบ
				๒๕๖๑ (บาท)	๒๕๖๒ (บาท)	๒๕๖๓ (บาท)	๒๕๖๔ (บาท)	๒๕๖๕ (บาท)			
๔๕	ก่อสร้างถนน คสล. หมู่ที่ ๘ (ซอยทรัพย์เจริญ ๑)	เพื่อให้ประชาชนในหมู่ที่ ๘ ได้มีถนนสำหรับใช้คมนาคมได้อย่างสะดวก รวดเร็ว	ก่อสร้างถนน คสล.ขนาดกว้าง ๓.๕ เมตรยาว ๖๕ เมตรหนา ๐.๑๕ ม. หรือมีพื้นที่ ไม่น้อยกว่า ๒๒๗.๕๐ ตร.ม. N๑๖๑๒๙๗๐,E๘๒๑๒๕๗ (ต้นทาง) N๑๖๑๓๐๙๐,E๘๒๑๒๘๒ (ปลายทาง)	-	๑๕๐,๐๐๐	-	-	-	<b>เชิงปริมาณ</b> -ประชาชนที่สัญจรไปมาไม่น้อยกว่าร้อยละ ๘๐ มีถนนใช้โดยสะดวกปลอดภัย <b>เชิงคุณภาพ</b> -เส้นทางคมนาคมทางบกในหมู่ที่ ๘ มีความสะดวกรวดเร็ว	ประชาชนมีเส้นทางคมนาคมที่สะดวก มีความปลอดภัยในการใช้รถใช้ถนน	กองช่าง อบต.ภูหลวง
๔๖	ก่อสร้างถนน คสล. หมู่ที่ ๘ (ซอยข้างสระน้ำวัด)	เพื่อให้ประชาชนในหมู่ที่ ๘ ได้มีถนนสำหรับใช้คมนาคมได้อย่างสะดวก รวดเร็ว	ก่อสร้างถนน คสล.(ซอยข้างสระน้ำวัด)หมู่ที่ ๘ บ้านหนองหว้า <b>ช่วงที่ ๑</b> ก่อสร้างถนนคอนกรีตเสริมเหล็ก ขนาดกว้าง ๔.๐๐ เมตร ยาว ๔๓.๕๐ เมตรหนา ๐.๑๕ เมตร หรือพื้นที่ไม่น้อยกว่า ๑๗๔.๐๐ ตารางเมตร พร้อมหุ้มข้าง คสล. พื้นที่ ๔.๕๐ ตามรางเมตร <b>ช่วงที่ ๒</b> ก่อสร้างถนนคอนกรีตเสริมเหล็กขนาดกว้าง ๕.๐๐ เมตรยาว ๑๖ เมตรหนา ๐.๑๕ เมตร พื้นที่ ๘๐.๐๐ ตารางเมตร หรือมีพื้นที่ ก่อสร้างไม่น้อยกว่า ๒๕๘.๕๐ ตารางเมตร ตามแบบแปลนของ อ.บ.ต. ภู หล ง N๑๖๑๙๕๔,E๐๘๑๗๒๑๕ (ต้นทาง) N๑๖๑๑๙๑๑,E๐๘๑๗๒๑๒ (ปลายทาง)	-	๑๕๐,๐๐๐	-	-	-	<b>เชิงปริมาณ</b> -ประชาชนที่สัญจรไปมาไม่น้อยกว่าร้อยละ ๘๐ มีถนนใช้โดยสะดวกปลอดภัย <b>เชิงคุณภาพ</b> -เส้นทางคมนาคมทางบกในหมู่ที่ ๘ มีความสะดวกรวดเร็ว	ประชาชนมีเส้นทางคมนาคมที่สะดวก มีความปลอดภัยในการใช้รถใช้ถนน	กองช่าง อบต.ภูหลวง

ที่	โครงการ	วัตถุประสงค์	เป้าหมาย (ผลผลิตของโครงการ)	งบประมาณและที่ผ่านมา					ตัวชี้วัด (KPI)	ผลลัพธ์ที่คาดว่าจะได้รับ	หน่วยงานที่รับผิดชอบ
				๒๕๖๑ (บาท)	๒๕๖๒ (บาท)	๒๕๖๓ (บาท)	๒๕๖๔ (บาท)	๒๕๖๕ (บาท)			
๔๗	ก่อสร้างถนนคสล. หมู่ที่ ๘ (ขอยทรัพย์สำราญ ๑)	เพื่อให้ประชาชนในหมู่ที่ ๘ ได้มีถนนสำหรับใช้คมนาคมได้อย่างสะดวกรวดเร็ว	ก่อสร้างถนน คสล.ขนาดกว้าง ๓ เมตรยาว ๓๖ เมตรหนา ๐.๑๕ ม. หรือมีพื้นที่ไม่น้อยกว่า ๑๐๘ ตร.ม. N๑๖๑๓๐๗๓,E๘๒๐๙๑๓ (ต้นทาง) N๑๖๑๓๐๒๖,E๘๒๐๙๔๗ (ปลายทาง)	-	๖๒,๐๐๐	-	-	-	<b>เชิงปริมาณ</b> -ประชาชนที่สัญจรไปมาไม่น้อยกว่าร้อยละ ๘๐ มีถนนใช้โดยสะดวกปลอดภัย <b>เชิงคุณภาพ</b> -เส้นทางคมนาคมทางบกในหมู่ที่ ๘ มีความสะดวกรวดเร็ว	ประชาชนมีเส้นทางคมนาคมที่สะดวก มีความปลอดภัยในการใช้รถใช้ถนน	กองช่าง อบต.ภูหลวง
๔๘	ก่อสร้างถนนหินคลุก หมู่ที่ ๙ (จากบ้านไร่นายอำเภอ-บ้านนางน้อยชัยกิ่ง)	เพื่อให้ประชาชนหมู่ที่ ๙ ได้มีถนนสำหรับขนถ่ายสินค้าทางการเกษตรและคมนาคมได้สะดวกและรวดเร็ว	ก่อสร้างถนนหินคลุก หมู่ที่ ๙ (จากบ้านไร่นายอำเภอ-บ้านนางน้อยชัยกิ่ง) <b>ช่วงที่ ๑</b> ก่อสร้างถนนหินคลุก ขนาดกว้าง ๔.๐๐ เมตรยาว ๕๐.๐๐ เมตรหนา ๐.๑๕ เมตร พื้นที่ ๒๐๐ ตารางเมตร ต้นทาง N๑๖๑๐๕๐๔, E ๐๘๑๔๖๒๙ ปลายทาง N๑๖๑๐๕๑๗,E๐๘๑๔๕๙๕ <b>ช่วงที่ ๒</b> ก่อสร้างถนนหินคลุก ขนาดกว้าง ๔.๐๐ เมตรยาว ๒๘๕.๐๐ เมตรหนา ๐.๑๕ เมตร พื้นที่ ๑,๑๔๐ ตารางเมตร หรือมีพื้นที่รวมไม่น้อยกว่า ๑,๓๔๐ ตารางเมตร ตามแบบแปลนของ อบต.ภูหลวง (ต้นทาง) N๑๖๑๐๔๗๐, E ๘๑๔๐๙๙ (ปลายทาง) N๑๖๑๐๒๔๕, E ๐๘๑๔๕๒๗	-	๑๕๐,๐๐๐	-	-	-	<b>เชิงปริมาณ</b> -ประชาชนที่สัญจรไปมาไม่น้อยกว่าร้อยละ ๘๐ มีถนนใช้โดยสะดวกปลอดภัย <b>เชิงคุณภาพ</b> -เส้นทางคมนาคมทางบกในหมู่ที่ ๙ มีความสะดวกรวดเร็ว	ประชาชนหมู่ที่ ๙ มีเส้นทางคมนาคมที่สะดวกและรวดเร็ว	กองช่าง อบต.ภูหลวง
๔๙	ก่อสร้างถนนหินคลุก หมู่ที่ ๙ (เชื่อมต่อ หมู่ ๙ - หมู่ ๒ )	เพื่อให้ประชาชนหมู่ที่ ๙ ได้มีถนนสำหรับขนถ่ายสินค้าทางการเกษตรและคมนาคมได้สะดวกและรวดเร็ว	ก่อสร้างถนนหินคลุกกว้าง ๖ เมตรยาว ๑,๐๐๐ เมตร หนา ๐.๑๕ เมตร N ๑๖๑๓๙๑๗,E ๘๑๕๕๒๒ (ต้นทาง) N ๑๖๑๖๒๖๔, E ๘๑๕๗๔๒ (ปลายทาง)	-	๒๕๐,๐๐๐	๒๕๐,๐๐๐	๒๒๐,๐๐๐	-	<b>เชิงปริมาณ</b> -ประชาชนที่สัญจรไปมาไม่น้อยกว่าร้อยละ ๘๐ มีถนนใช้โดยสะดวกปลอดภัย <b>เชิงคุณภาพ</b> -เส้นทางคมนาคมทางบกในหมู่ที่ ๙ มีความสะดวกรวดเร็ว	ประชาชนหมู่ที่ ๙ มีเส้นทางคมนาคมที่สะดวกและรวดเร็ว	กองช่าง อบต.ภูหลวง

ที่	โครงการ	วัตถุประสงค์	เป้าหมาย (ผลผลิตของโครงการ)	งบประมาณและที่ผ่านมา					ตัวชี้วัด (KPI)	ผลลัพธ์ที่คาดว่าจะ ได้รับ	หน่วยงานที่ รับผิดชอบ
				๒๕๖๑ (บาท)	๒๕๖๒ (บาท)	๒๕๖๓ (บาท)	๒๕๖๔ (บาท)	๒๕๖๕ (บาท)			
๕๐	ก่อสร้างถนน คสล. หมู่ที่ ๙ (ซอยที่ ๑คุ่ม ที่ ๑)	เพื่อให้ประชาชนในหมู่ ที่ ๙ ได้มีถนนสำหรับใช้ คมนาคมได้อย่าง สะดวกรวดเร็ว	ก่อสร้างถนน คสล.ขนาดกว้าง ๔ เมตรยาว ๘๐ เมตรหนา ๐.๑๕ ม. หรือมีพื้นที่ไม่น้อยกว่า ๓๒๐ ตร.ม. N๑๖๑๑๒๙๘,E๘๑๔๖๓๓ (ต้นทาง) N๑๖๑๑๓๕๑,E๘๑๔๕๙๒ (ปลายทาง)	-	๑๘๕,๐๐๐	-	-	-	<b>เชิงปริมาณ</b> -ประชาชนที่สัญจรไปมาไม่น้อยกว่า ร้อยละ ๘๐ มีถนนใช้โดยสะดวก ปลอดภัย <b>เชิงคุณภาพ</b> -เส้นทางคมนาคมทางบกในหมู่ที่ ๙ มีความสะดวกรวดเร็ว	ประชาชนมีเส้นทาง คมนาคมที่สะดวก มี ความปลอดภัยในการ ใช้รถใช้ถนน	กองช่าง อบต.ภูหลวง
๕๑	ก่อสร้างถนน คสล. หมู่ที่ ๑๐ (ซอยปิ่นมณี)	เพื่อให้ประชาชนในหมู่ ที่ ๑๐ ได้มีถนนสำหรับ ใช้คมนาคมได้อย่าง สะดวกรวดเร็ว	ถนนคสล.ขนาดกว้าง ๓ เมตร ยาว ๒๕๕ เมตร หนา ๐.๑๕ เมตรหรือพื้นที่ไม่น้อยกว่า ๗๖๕ ตร.ม.ตามแบบมาตรฐาน ข อ ง อ บ ต . N๑๖๑๒๒๑๑,E๘๑๗๐๐๗ (ต้น ทาง)N๑๖๑๒๒๑๕๗,E๘๑๗๒๕๘ (ปลายทาง)	-	๑๕๐,๐๐๐	๑๕๐,๐๐๐	๑๕๐,๐๐๐	-	<b>เชิงปริมาณ</b> -ประชาชนที่สัญจรไปมาไม่น้อยกว่า ร้อยละ ๘๐ มีถนนใช้โดยสะดวก ปลอดภัย <b>เชิงคุณภาพ</b> -เส้นทางคมนาคมทางบกในหมู่ที่ ๑๐ มีความสะดวกรวดเร็ว	ประชาชนมีเส้นทาง คมนาคมที่สะดวก มี ความปลอดภัยในการ ใช้รถใช้ถนน	กองช่าง อบต.ภูหลวง
๕๒	ซ่อมแซมถนนหินคลุก หมู่ที่ ๒ (ไปสายดง กระทิง)	เพื่อให้ประชาชนหมู่ที่ ๒ และหมู่บ้านใกล้เคียง มี ถนน ส า ห ร้ บ ใช้ คมนาคม ได้สะดวกและรวดเร็ว	ซ่อมแซมถนนหินคลุกกว้าง ๖ เมตรหนาเฉลี่ย ๐.๑๕ เมตรยาว ๒,๕๐๐ เมตรหรือมีปริมาตรหิน คลุก ไม่น้อยกว่า ๕,๐๐๐ ลบ.ม. N๑๖๑๑๖๒๗,E๘๑๖๗๗๗ (ต้นทาง) N๑๖๑๐ ๔ ๒ ๕ , E๘ ๑ ๖ ๑ ๒ ๖ (ปลายทาง)	-	๖๐๐,๐๐๐	๖๐๐,๐๐๐	๖๐๐,๐๐๐	-	<b>เชิงปริมาณ</b> -ประชาชนที่สัญจรไปมาไม่น้อยกว่า ร้อยละ ๘๐ มีถนนใช้โดยสะดวก ปลอดภัย <b>เชิงคุณภาพ</b> -เส้นทางคมนาคมทางบกในหมู่ที่ ๒ มีความสะดวกรวดเร็ว	ประชาชนหมู่ที่ ๒ มี เส้นทางคมนาคมที่ สะดวกและรวดเร็ว	กองช่าง อบต.ภูหลวง

ที่	โครงการ	วัตถุประสงค์	เป้าหมาย (ผลผลิตของโครงการ)	งบประมาณและที่ผ่านมา					ตัวชี้วัด (KPI)	ผลลัพธ์ที่คาดว่าจะ ได้รับ	หน่วยงานที่ รับผิดชอบ
				๒๕๖๑ (บาท)	๒๕๖๒ (บาท)	๒๕๖๓ (บาท)	๒๕๖๔ (บาท)	๒๕๖๕ (บาท)			
๕๓	ก่อสร้างถนน คสล. หมู่ ที่ ๑๐ (ซอยปู่เจ้า)	เพื่อให้ประชาชนในหมู่ ที่ ๑๐ ได้มีถนนสำหรับ ใช้คมนาคมได้อย่าง สะดวกรวดเร็ว	ถนนคสล.ขนาดกว้าง ๔ เมตรยาว ๑๕๐ เมตร หนา ๐.๑๕ เมตรหรือพื้นที่ ไม่น้อยกว่า ๖๐๐ ตร.ม. ตามแบบมาตรฐานของ อบต. N๑๖๑๒๑๑๗,E๘๑๖๘๒๔ (ต้นทาง) N๑๖๑๒๑๒๐,E๘๑๖๖๗๙ (ปลายทาง)	-	๑๕๐,๐๐๐	๑๐๐,๐๐๐	๑๐๐,๐๐๐	-	<b>เชิงปริมาณ</b> -ประชาชนที่สัญจรไปมาไม่ น้อยกว่าร้อยละ ๘๐ มีถนน ใช้โดยสะดวกปลอดภัย <b>เชิงคุณภาพ</b> -เส้นทางคมนาคมทางบกใน หมู่ที่ ๑๐ มีความสะดวก รวดเร็ว	ประชาชนมีเส้นทาง คมนาคมที่สะดวก มี ความปลอดภัยในการใช้ รถใช้ถนน	กองช่าง อบต.ภูหลวง
๕๔	ซ่อมแซมถนนลาดยาง ผิวจราจร Cap Seal หมู่ที่ ๘ (เส้นศาลา กลางบ้าน)	เพื่อให้ประชาชนหมู่ที่ ๘ และหมู่บ้านใกล้เคียง มีถนนใช้คมนาคม ได้สะดวก รวดเร็ว ปลอดภัย	ซ่อมแซมถนนลาดยาง กว้าง ๖ เมตรยาว ๒๐๐ เมตร หรือมีพื้นที่ไม่น้อย กว่า ๑,๒๐๐ ตร.ม. N๑๖๑๒๔๕๕,E๘๑๕๐๓๙ (ต้นทาง) N๑๖๑๒๓๘๘,E๘๑๕๐๐๑ (ปลายทาง)	-	๑๐๐,๐๐๐	๑๐๐,๐๐๐	๑๐๐,๐๐๐	-	<b>เชิงปริมาณ</b> -ประชาชนที่สัญจรไปมาไม่ น้อยกว่าร้อยละ ๘๐ มีถนน ใช้โดยสะดวกปลอดภัย <b>เชิงคุณภาพ</b> -เส้นทางคมนาคมทางบกใน หมู่ที่ ๘ มีความสะดวก รวดเร็วปลอดภัย	ประชาชนหมู่ที่ ๘ มี เส้นทางคมนาคมที่ สะดวกและรวดเร็ว	กองช่าง อบต.ภูหลวง

ที่	โครงการ	วัตถุประสงค์	เป้าหมาย (ผลผลิตของโครงการ)	งบประมาณและที่ผ่านมา					ตัวชี้วัด (KPI)	ผลลัพธ์ที่คาดว่าจะ ได้รับ	หน่วยงานที่ รับผิดชอบ
				๒๕๖๑ (บาท)	๒๕๖๒ (บาท)	๒๕๖๓ (บาท)	๒๕๖๔ (บาท)	๒๕๖๕ (บาท)			
๕๕	ก่อสร้างถนน คสล. หมู่ที่ ๑๐ (ขอย่ออุ้มใจพัฒนา)	เพื่อให้ประชาชนในหมู่ที่ ๑๐ ได้มีถนนสำหรับใช้คมนาคมได้อย่างสะดวก รวดเร็ว	ถนนคสล.ขนาดกว้าง ๔ เมตร ยาว ๑๘๐ เมตร หนา ๐.๑๕ เมตรหรือพื้นที่ไม่น้อยกว่า ๗๒๐ ตร.ม N๑๖๑๒๒๑๑, E๘๑๗๐๐๕(ต้นทาง)N๑๖๑๒๑๖๐, E๘๑๗๒๕๓ (ปลายทาง)	-	๑๐๐,๐๐๐	๑๐๐,๐๐๐	๑๖๐,๐๐๐	-	<b>เชิงปริมาณ</b> -ประชาชนที่สัญจรไปมาไม่น้อยกว่าร้อยละ ๘๐ มีถนนใช้โดยสะดวกปลอดภัย <b>เชิงคุณภาพ</b> -เส้นทางคมนาคมทางบกในหมู่ที่ ๑๐ มีความสะดวก รวดเร็ว	ประชาชนมีเส้นทางคมนาคมที่สะดวก มีความปลอดภัยในการใช้รถใช้ถนน	กองช่าง อบต.ภูหลวง
๕๖	ก่อสร้างรางระบายน้ำ คสล. ซอย ศาลาประชาคม บ้านหลุมหิน หมู่ที่ ๖	เพื่อให้สามารถระบายน้ำจากบ้านเรือนได้สะดวก รวดเร็ว ป้องกันและแก้ไขปัญหาท่วมขัง	ก่อสร้างรางระบายน้ำ คสล.ซอย ศาลาประชาคม หมู่ที่ ๖ บ้านหลุมหิน ปากรางกว้าง ๐.๕๐ เมตร ลึก ๐.๗๐ เมตร หนา ๐.๑๒ เมตร รวมยาว ๔๓ เมตร รายการที่ อบต. ภูหลวงกำหนด <b>คำพิกัต ต้นทาง</b> N๑๖๑๕๐๖๓E๐๑๗๗๓๔๘ <b>ปลายทาง</b> N๑๖๑๕๐๘๔E๐๑๗๗๓๗๐	-	๑๕๐,๐๐๐	-	-	-	<b>เชิงปริมาณ</b> -สามารถระบายน้ำได้ไม่น้อยกว่าร้อยละ ๘๐ ของปริมาณน้ำที่มี <b>เชิงคุณภาพ</b> -ไม่มีปัญหาน้ำท่วมขังภายในหมู่บ้าน	สามารถป้องกันและแก้ไขปัญหาน้ำท่วมได้	กองช่าง อบต.ภูหลวง

ที่	โครงการ	วัตถุประสงค์	เป้าหมาย (ผลผลิตของโครงการ)	งบประมาณและที่ผ่านมา					ตัวชี้วัด (KPI)	ผลลัพธ์ที่คาดว่าจะ ได้รับ	หน่วยงานที่ รับผิดชอบ
				๒๕๖๑ (บาท)	๒๕๖๒ (บาท)	๒๕๖๓ (บาท)	๒๕๖๔ (บาท)	๒๕๖๕ (บาท)			
๕๗	ติดตั้งไฟฟ้าแสงสว่าง สาธารณะ (ศาลาที่พัก ผู้โดยสาร) บ้านปอ แดง หมู่ที่ ๔	เพื่ออำนวยความสะดวก แก่ประชาชนที่มาใช้ศาลา ที่พักผู้โดยสาร	ติดตั้งชุดโคมไฟแสงสว่าง จำนวน ๒ ชุดรายละเอียดตามที่ อบต. ภูหลวงกำหนด ค่าพิกัด ต้นทาง N๑๖๑๗๓๖๗ E๑๗๗๕๗๑	-	๑๖,๐๐๐	-	-		<b>เชิงปริมาณ</b> -ประชาชน ที่มาใช้ศาลาที่พัก ผู้โดยสารได้รับประโยชน์ ไม่น้อย กว่าร้อยละ ๘๐ <b>เชิงคุณภาพ</b> -ประชาชนหมู่ที่ ๔ มีโอกาสได้ใช้ ไฟฟ้าได้โดยสะดวกทั่วถึง	ประชาชนมีไฟฟ้า ไฟ แสงสว่างใช้อย่าง ทั่วถึง	กองช่าง อบต.ภูหลวง
๕๘	ขยายเขตไฟฟ้า (จำนวน ๒ จุด) บ้าน หลุมเงิน หมู่ที่ ๕	เพื่ออำนวยความสะดวก แก่ประชาชนที่ไม่มีไฟฟ้า ใช้	จุดที่ ๑ คุ่มที่ ๕ ขยายเขตไฟฟ้า ขยายเขตแรงต่ำ ระยะทาง ๑๒๐.๐๐ เมตรพร้อมติดตั้งชุดโคม ไฟแสงสว่างจำนวน ๒ ชุดค่าพิกัด ต้นทาง N ๑๖๑๔๕๑๑ E๘๒๒๑๙๖ ปลายทาง N ๑๖๑๔๕๑๗ E ๘๒๒๐๙๙ จุดที่ ๒ คุ่มที่ ๗ ขยายเขตไฟฟ้า ขยายเขตแรงต่ำ ระยะทาง ๑๕๐.๐๐ เมตรและขยายเขตสาย พาดดีระยะทาง ๑๘๐.๐๐ เมตร พร้อมติดตั้งชุดโคมไฟแสงสว่าง จำนวน ๒ ชุดค่าพิกัด ต้นทาง N ๑๖๑๔๙๐๙ E๘๒๒๗๘๗ ปลายทาง N๑๖๑๕๐๔๔ E๘๒๒๗๐๖ รายละเอียดตามที่ อบต.ภูหลวงกำหนด	-	๗๔,๐๐๐	-	-		<b>เชิงปริมาณ</b> -ประชาชน ที่อยู่ในบริเวณขยาย เขตไฟฟ้าได้รับประโยชน์ ไม่น้อย กว่าร้อยละ ๘๐ ของการขยายเขต ไฟฟ้า จำนวน ๑ จุด <b>เชิงคุณภาพ</b> -ประชาชนหมู่ที่ ๕ มีโอกาสได้ใช้ ไฟฟ้าได้โดยสะดวกทั่วถึง	ประชาชนมีไฟฟ้า ไฟ แสงสว่างใช้อย่าง ทั่วถึง	กองช่าง อบต.ภูหลวง

ที่	โครงการ	วัตถุประสงค์	เป้าหมาย (ผลผลิตของโครงการ)	งบประมาณและที่ผ่านมา					ตัวชี้วัด (KPI)	ผลลัพธ์ที่คาดว่าจะ ได้รับ	หน่วยงานที่ รับผิดชอบ
				๒๕๖๑ (บาท)	๒๕๖๒ (บาท)	๒๕๖๓ (บาท)	๒๕๖๔ (บาท)	๒๕๖๕ (บาท)			
๕๙	ติดตั้งไฟฟ้าแสงสว่าง สาธารณะ (จำนวน ๒ จุด)บ้านหนองกก หมู่ ที่ ๗	เพื่ออำนวยความสะดวก สะ ด ว ก ไ้ แ ก่ ประชาชนที่ไม่มีไฟฟ้า ใช้	<b>จุดที่ ๑</b> คุ้มปะจาน ขยายเขตสาย พาดต้ระยะทางยาว ๙๑๐.๐๐ เมตรพร้อมติดตั้งชุดโคมไฟแสง สว่างจำนวน ๓ ชุดค่าพิกัด ต้น ทาง N๑๖๑๘๔๑๕ E๘๒๒๑๔๒ ป ล า ย ท า ง N๑๖๑๘๐๘๕ E๘๒๑๕๐๓ <b>จุดที่ ๒</b> บริเวณรอบอ่างเก็บน้ำ ขยายเขตสายพาดต้ <b>ช่วงที่ ๑</b> ระยะทางยาว ๑๙๐.๐๐ เมตรพร้อมติดตั้งชุดโคมไฟแสง สว่างจำนวน ๓ ชุดค่าพิกัด ต้น ทาง N ๑๖๑๙๒๖๙ E๘๒๒๐๘๓ ป ล า ย ท า ง N๑๖๑๙๓๒๖ E ๘๒๑๖๗๒ <b>ช่วงที่ ๒</b> ระยะทางยาว ๔๔๓.๐๐ เมตรพร้อมติดตั้งชุดโคมไฟแสง สว่างจำนวน ๔ ชุด ค่าพิกัด ต้น ทาง N ๑๖๑๙๔๖๓ E๘๒๑๙๙๓ ป ล า ย ท า ง N๑๖๑๙๓๐๙ E๘๒๒๐๗๙ รายละเอียดตามที่ อบต.ภูหลวงกำหนด	-	๑๕๒,๕๐๐	-	-		<b>เชิงปริมาณ</b> -ประชาชน ที่อยู่ในบริเวณขยาย เขตไฟฟ้าได้รับประโยชน์ ไม่น้อย กว่าร้อยละ ๘๐ ของการขยายเขต ไฟฟ้า จำนวน ๑ จุด <b>เชิงคุณภาพ</b> -ประชาชนหมู่ที่ ๗ มีโอกาสได้ใช้ ไฟฟ้าได้โดยสะดวกทั่วถึง	ประชาชนมีไฟฟ้า ไฟ แสงสว่างใช้อย่าง ทั่วถึง	กองช่าง อบต.ภูหลวง

ที่	โครงการ	วัตถุประสงค์	เป้าหมาย (ผลผลิตของโครงการ)	งบประมาณและที่ผ่านมา					ตัวชี้วัด (KPI)	ผลลัพธ์ที่คาดว่าจะได้รับ	หน่วยงานที่รับผิดชอบ
				๒๕๖๑ (บาท)	๒๕๖๒ (บาท)	๒๕๖๓ (บาท)	๒๕๖๔ (บาท)	๒๕๖๕ (บาท)			
๖๐	ขยายเขตไฟฟ้าแรงต่ำ (คุ่มใหม่ศรีสุข บริเวณรอบอ่างเก็บน้ำซับหมาก)บ้านหนองกก หมู่ที่ ๗	เพื่ออำนวยความสะดวกให้กับประชาชนที่ไม่มีไฟฟ้าใช้	ขยายเขตไฟฟ้าแรงต่ำระยะ ๖๒๐.๐๐ เมตร รายละเอียดตามที่ อบต.ภูหลวงกำหนด ค่าพิกัด ต้นทาง N ๑๖๑๘๔๑๕ E๘๒๒๑๔๒ ปลายทาง N ๑๖๑๘๐๘๕ E ๘๒๑๕๐๓	-	๒๔๐,๐๐๐	-	-		<b>เชิงปริมาณ</b> -ประชาชน ที่อยู่ในบริเวณขยายเขตไฟฟ้าได้รับประโยชน์ ไม่น้อยกว่าร้อยละ ๘๐ ของการขยายเขตไฟฟ้า จำนวน ๑ จุด <b>เชิงคุณภาพ</b> -ประชาชนหมู่ที่ ๗ มีโอกาสได้ใช้ไฟฟ้าได้โดยสะดวกทั่วถึง	ประชาชนมีไฟฟ้า ไฟแสงสว่างใช้อย่างทั่วถึง	กองช่าง อบต.ภูหลวง
๖๑	ติดตั้งไฟฟ้าแสงสว่างสาธารณะ ( จำนวน ๓ จุด) บ้านหนองหว้า หมู่ที่ ๘	เพื่ออำนวยความสะดวกให้กับประชาชนที่ไม่มีไฟฟ้าใช้	จุดที่ ๑สายคอกวัว ขยายเขตสายพาดดับ และติดตั้งชุดโคมไฟแสงสว่าง จำนวน ๑ ชุดระยะทาง ๓๓.๐๐ เมตร ค่าพิกัด ต้นทาง N๑๖๑๒๙๖๓E๘๒๒๒๔๖ ปลายทาง N ๑๖๑๒๙๓๓ E ๘๒๑๒๙๓ จุดที่ ๒สายสี่แยกไปหมู่ ๑๐ ขยายเขตไฟฟ้าแรงต่ำ ระยะทาง ๑๐๙.๐๐ เมตร พร้อมสายพาดดับ และติดตั้งชุดโคมไฟแสงสว่าง จำนวน ๓ ชุด ค่าพิกัด ปลายทาง N๑๖๑๓๐๗๘ E๘๒๒๒๗๑ป ปลายทาง N๑๖๑๒๙๗๐ E ๘๒๑๒๔๙	-	๑๑๘,๐๐๐	-	-		<b>เชิงปริมาณ</b> -ประชาชน ที่อยู่ในบริเวณขยายเขตไฟฟ้าได้รับประโยชน์ ไม่น้อยกว่าร้อยละ ๘๐ ของการขยายเขตไฟฟ้า จำนวน ๑ จุด <b>เชิงคุณภาพ</b> -ประชาชนหมู่ที่ ๘ มีโอกาสได้ใช้ไฟฟ้าได้โดยสะดวกทั่วถึง	ประชาชนมีไฟฟ้า ไฟแสงสว่างใช้อย่างทั่วถึง	กองช่าง อบต.ภูหลวง

ที่	โครงการ	วัตถุประสงค์	เป้าหมาย (ผลผลิตของโครงการ)	งบประมาณและที่ผ่านมา					ตัวชี้วัด (KPI)	ผลลัพธ์ที่คาดว่าจะ ได้รับ	หน่วยงานที่ รับผิดชอบ
				๒๕๖๑ (บาท)	๒๕๖๒ (บาท)	๒๕๖๓ (บาท)	๒๕๖๔ (บาท)	๒๕๖๕ (บาท)			
			จุดที่ ๓หน้าบ้านนางประนอม ชาว พรม ขยายเขตสายพาดดับ และ ติดตั้งชุดโคมไฟแสงสว่าง จำนวน ๒ ชุดระยะทาง ๓๕๐.๐๐ เมตร ค่าพิกัด ปลายทาง N ๑๖๑๓๒๕๑ E๘๒๑๐๑๖ป ล ำ ย ท ำ ง N๑๖๑๓๓๐๓ E๘๒๐๖๘๑ รายละเอียดตามที่ อบต.ภูหลวง กำหนด								

ที่	โครงการ	วัตถุประสงค์	เป้าหมาย (ผลผลิตของโครงการ)	งบประมาณและที่ผ่านมา					ตัวชี้วัด (KPI)	ผลลัพธ์ที่คาดว่าจะได้รับ	หน่วยงานที่ รับผิดชอบ
				๒๕๖๑ (บาท)	๒๕๖๒ (บาท)	๒๕๖๓ (บาท)	๒๕๖๔ (บาท)	๒๕๖๕ (บาท)			
๖๒ *	โครงการขยายเขตไฟฟ้าแรงต่ำไปประปาบ้านโนนแดง หมู่ที่ ๑	เพื่อให้ประชาชนมีไฟฟ้าในการผลิตน้ำประปาให้อุปโภคบริโภคในราคาต้นทุนการผลิตน้ำที่ต่ำลง	ขยายเขตไฟฟ้าแรงต่ำไปประปาบ้านโนนแดง หมู่ที่ ๑ ความยาวประมาณ ๗๗๐ เมตร (จากสี่แยกค่ายทหารพรานถึงประปา)	-	-	๒๓๑,๐๐๐	-	-	<b>เชิงคุณภาพ</b> -มีไฟฟ้าเพื่อผลิตน้ำประปาใช้อย่างเพียงพอสำหรับการอุปโภคบริโภค	ประชาชนมีน้ำใช้เพื่อการอุปโภค-บริโภคอย่างเพียงพอ	กองช่าง อบต.ภูหลวง
๖๓ *	โครงการก่อสร้างถนนคอนกรีตเสริมเหล็ก คุ่มที่ ๒ พัฒนาทักษิณ ขอยภูหลวง หมู่ที่ ๒	เพื่อให้ประชาชนในหมู่ที่ ๒ ได้มีถนนสำหรับใช้คมนาคมได้อย่างสะดวกรวดเร็ว	ก่อสร้างถนนคอนกรีตเสริมเหล็ก คุ่มที่ ๒ พัฒนาทักษิณ ขอยภูหลวง หมู่ที่ ๒ ขนาดผิวจราจรกว้าง ๔.๐๐ เมตร ยาวประมาณ ๓๕๐ เมตร หนา ๐.๑๕ เมตร พื้นที่ ๑,๔๐๐ ตารางเมตร พิกัดจุดเริ่มต้น N ๑๖๑๒๑๐๘ E ๘ ๑ ๖ ๕ ๗ ๐ จุดสิ้นสุด N ๑๖๑๑๘๘๔ E ๘๖๖๒๕๓	-	-	๘๒๐,๐๐๐	-	-	<b>เชิงปริมาณ</b> -ประชาชนที่สัญจรไปมาไม่น้อยกว่าร้อยละ ๘๐ มีถนนใช้โดยสะดวกปลอดภัย <b>เชิงคุณภาพ</b> -เส้นทางคมนาคมทางบกในหมู่ที่ ๒ มีความสะดวกรวดเร็ว	ประชาชนมีเส้นทางคมนาคมที่สะดวก มีความปลอดภัยในการใช้รถใช้ถนน	กองช่าง อบต.ภูหลวง
๖๔ *	โครงการก่อสร้างถนนคอนกรีตเสริมเหล็กสายประปาปอแดง หมู่ที่ ๔ บ้านปอแดง	เพื่อให้ประชาชนในหมู่ที่ ๔ ได้มีถนนสำหรับใช้คมนาคมได้อย่างสะดวกรวดเร็ว	ก่อสร้างถนนคอนกรีตเสริมเหล็กสายไปประปาบ้านปอแดง หมู่ที่ ๔ ขนาดผิวจราจรกว้าง ๔.๐๐ เมตร ยาว ๕๐๐ เมตร หนา ๐.๑๕ เมตร พื้นที่ ๒,๐๐๐ ตารางเมตร พิกัดจุดเริ่มต้น N ๑๖๑๖๗๑๕ E ๑ ๗ ๗ ๘ ๔ ๘ จุดสิ้นสุด N ๑๖๑๖๓๓๖ E ๑๗๘๐๒๘	-	-	๑,๑๖๐,๐๐๐	-	-	<b>เชิงปริมาณ</b> -ประชาชนที่สัญจรไปมาไม่น้อยกว่าร้อยละ ๘๐ มีถนนใช้โดยสะดวกปลอดภัย <b>เชิงคุณภาพ</b> -เส้นทางคมนาคมทางบกในหมู่ที่ ๔ มีความสะดวกรวดเร็ว	ประชาชนมีเส้นทางคมนาคมที่สะดวก มีความปลอดภัยในการใช้รถใช้ถนน	กองช่าง อบต.ภูหลวง

ที่	โครงการ	วัตถุประสงค์	เป้าหมาย (ผลผลิตของโครงการ)	งบประมาณและที่ผ่านมา					ตัวชี้วัด (KPI)	ผลลัพธ์ที่คาดว่าจะได้รับ	หน่วยงานที่ รับผิดชอบ
				๒๕๖๑ (บาท)	๒๕๖๒ (บาท)	๒๕๖๓ (บาท)	๒๕๖๔ (บาท)	๒๕๖๕ (บาท)			
๖๕ *	โครงการก่อสร้างถนนคอนกรีตเสริมเหล็ก หมู่ที่ ๕ ซอยประปาบ้านหลุมเงิน	เพื่อให้ประชาชนในหมู่ที่ ๕ ได้มีถนนสำหรับใช้คมนาคมได้อย่างสะดวกรวดเร็ว	ก่อสร้างถนนคอนกรีตเสริมเหล็ก (คุ่มที่ ๓ ภูหลวงซอยประปา) หมู่ที่ ๕ ขนาดผิวจราจรกว้าง ๓.๕๐ เมตร ยาว ๑,๐๖๐ เมตร หนา ๐.๑๕ เมตร พื้นที่ ๓,๗๑๐ ตารางเมตร พิกัดจุดเริ่มต้น N ๑๖๑๔๓๐๑ E ๘๒๒๒๘๖ จุดสิ้นสุด N ๑๖๑๔๔๕๖ E ๘๒๑๒๓๓	-	-	๒,๑๕๐,๐๐๐	-	-	<b>เชิงปริมาณ</b> -ประชาชนที่สัญจรไปมาไม่น้อยกว่าร้อยละ ๘๐ มีถนนใช้โดยสะดวกปลอดภัย <b>เชิงคุณภาพ</b> -เส้นทางคมนาคมทางบกในหมู่ที่ ๕ มีความสะดวกรวดเร็ว	ประชาชนมีเส้นทางคมนาคมที่สะดวก มีความปลอดภัยในการใช้รถใช้ถนน	กองช่าง อบต.ภูหลวง
๖๖ *	โครงการติดตั้งกล่องวงจรปิดภายในหมู่บ้านหลุมเงิน หมู่ที่ ๖	เพื่อเฝ้าระวังบันทึกเหตุการณ์ต่างๆ ในบริเวณหมู่บ้าน หมู่ที่ ๖	ติดตั้งกล่องวงจรปิดภายในหมู่บ้านหลุมเงิน หมู่ที่ ๖ จำนวน ๑๖ จุด พร้อมสายสื่อสารสัญญาณ อุปกรณ์บันทึกภาพ เครื่องสำรองไฟ จอภาพ และตู้เก็บอุปกรณ์	-	-	๑๕๐,๐๐๐	-	-	<b>เชิงปริมาณ</b> -มีกล่องวงจรปิดบันทึกเหตุการณ์ต่างๆ ได้ไม่น้อยกว่า ๑๖ จุด	ประชาชนรู้สึกปลอดภัยในชีวิตและทรัพย์สิน	กองช่าง อบต.ภูหลวง
๖๗ *	โครงการขยายเขตไฟฟ้าแรงต่ำภายในหมู่บ้านหนองกก (จำนวน ๒ จุด) หมู่ที่ ๗	เพื่อให้ประชาชนมีไฟฟ้าในครัวเรือน	ขยายเขตไฟฟ้าแรงต่ำภายในหมู่บ้านหนองกก (จำนวน ๒ จุด) หมู่ที่ ๗ จุดที่ ๑ คุ่มที่ ๘ บ้านใหม่ศรีสุข ความยาว ๓๒๐ เมตร พิกัดจุดเริ่มต้น N ๑๖๑๔๘๒๖ E ๘๑๙๗๗๖ จุดสิ้นสุด N ๑๖๑๘๐๙๐ E ๘๑๙๗๒๐ จุดที่ ๒ ทางไปหนองปรือ ความยาว ๒๕๐ เมตร พิกัดจุดเริ่มต้น N ๑๖๑๔๘๑๓ E ๘๒๑๘๖๒ จุดสิ้นสุด N ๑๖๒๐๐๓๐ E ๘๒๑๘๙๙	-	-	๑๕๐,๐๐๐	-	-	<b>เชิงคุณภาพ</b> -มีไฟฟ้าเพื่อผลิตน้ำประปาใช้ได้อย่างเพียงพอสำหรับการอุปโภคบริโภค	ประชาชนมีน้ำใช้เพื่อการอุปโภค-บริโภคอย่างเพียงพอ	กองช่าง อบต.ภูหลวง

ที่	โครงการ	วัตถุประสงค์	เป้าหมาย (ผลผลิตของโครงการ)	งบประมาณและที่ผ่านมา					ตัวชี้วัด (KPI)	ผลลัพธ์ที่คาดว่าจะได้รับ	หน่วยงานที่ รับผิดชอบ
				๒๕๖๑ (บาท)	๒๕๖๒ (บาท)	๒๕๖๓ (บาท)	๒๕๖๔ (บาท)	๒๕๖๕ (บาท)			
๖๘*	โครงการก่อสร้างถนนคอนกรีตเสริมเหล็กซอยทรัพย์สำราญ ๒ หมู่ที่ ๘ บ้านหนองหัว	เพื่อให้ประชาชนในหมู่ที่ ๘ ได้มีถนนสำหรับใช้คมนาคมได้อย่างสะดวกรวดเร็ว	ก่อสร้างถนนคอนกรีตเสริมเหล็กซอยทรัพย์สำราญ ๒ หมู่ที่ ๘ ขนาดผิวจราจรกว้าง ๔.๐๐ เมตร ยาว ๑๐๐ เมตร หนา ๐.๑๕ เมตร พื้นที่ ๔๐๐ ตารางเมตร พิกัดจุดเริ่มต้น N ๑๖๑๓๐๐๑ E ๘๒๑๑๕๙ จุดสิ้นสุด N ๑๖๑๓๐๙๒ E ๘๒๑๑๖๕	-	-	๒๓๐,๐๐๐	-	-	<b>เชิงปริมาณ</b> -ประชาชนที่สัญจรไปมาไม่น้อยกว่าร้อยละ ๘๐ มีถนนใช้โดยสะดวกปลอดภัย <b>เชิงคุณภาพ</b> -เส้นทางคมนาคมทางบกในหมู่ที่ ๘ มีความสะดวกรวดเร็ว	ประชาชนมีเส้นทางคมนาคมที่สะดวก มีความปลอดภัยในการใช้รถใช้ถนน	กองช่าง อบต.ภูหลวง
๖๙*	โครงการติดตั้งระบบหอกระจายข่าวหมู่บ้านห้วยแก้ว หมู่ที่ ๙	เพื่อให้ประชาชนหมู่ที่ ๙ รับฟังข่าวสารต่างๆ ได้อย่างทั่วถึง	ติดตั้งระบบหอกระจายข่าวหมู่บ้านห้วยแก้ว หมู่ที่ ๙ ติดตั้งตู้ควบคุม เครื่องขยายเสียง เครื่องเล่น DVD ไมโครโฟนแบบไร้สาย และเดินสายส่งสัญญาณติดตั้งลำโพงฮอร์น จำนวน ๔ ชุด พิกัดที่ตั้ง N ๑๖๑๑๙๖๗ E ๘๑๔๙๐๒	-	-	๕๐,๐๐๐	-	-	<b>เชิงปริมาณ</b> -ประชาชนที่สัญจรไปมาไม่น้อยกว่าร้อยละ ๘๐ ได้รับฟังข้อมูลข่าวสารการประชาสัมพันธ์ของหมู่บ้านอย่างทั่วถึง	ประชาชนได้รับฟังข่าวสารอย่างชัดเจนและทั่วถึง	กองช่าง อบต.ภูหลวง
๗๐*	โครงการก่อสร้างถนนคอนกรีตเสริมเหล็กสายหน้าบ้านผู้ใหญ่ หมู่ที่ ๙ บ้านห้วยแก้ว	เพื่อให้ประชาชนในหมู่ที่ ๙ ได้มีถนนสำหรับใช้คมนาคมได้อย่างสะดวกรวดเร็ว	ก่อสร้างถนนคอนกรีตเสริมเหล็กสายหน้าบ้านผู้ใหญ่ หมู่ที่ ๙ ขนาดผิวจราจรกว้าง ๔.๐๐ เมตร ยาว ๒๙๕ เมตร หนา ๐.๑๕ เมตร พื้นที่ ๑,๑๘๐ ตารางเมตร พิกัดจุดเริ่มต้น N ๑๖๑๒๒๘๑ E ๘๑๕๒๘๒ จุดสิ้นสุด N ๑๖๑๒๔๕๓ E ๘๑๕๐๔๖	-	-	๖๘๕,๐๐๐	-	-	<b>เชิงปริมาณ</b> -ประชาชนที่สัญจรไปมาไม่น้อยกว่าร้อยละ ๘๐ มีถนนใช้โดยสะดวกปลอดภัย <b>เชิงคุณภาพ</b> -เส้นทางคมนาคมทางบกในหมู่ที่ ๙ มีความสะดวกรวดเร็ว	ประชาชนมีเส้นทางคมนาคมที่สะดวก มีความปลอดภัยในการใช้รถใช้ถนน	กองช่าง อบต.ภูหลวง
๗๑*	โครงการก่อสร้างรางระบายน้ำซอยบ่อบาดาลฝั่งขวา หมู่ที่ ๑๐	เพื่อให้สามารถระบายน้ำได้อย่างสะดวกและรวดเร็ว เพื่อป้องกันและแก้ไขปัญหาน้ำท่วมขัง	ก่อสร้างรางระบายน้ำซอยบ่อบาดาล หมู่ที่ ๑๐ ปากรางกว้าง ๐.๔๐ เมตร ลึก ๐.๕๐ เมตร ยาว ๒๑๕ เมตร พิกัดจุดเริ่มต้น N ๑๖๑๒๔๕๘ E ๘๑๖๖๔๘ จุดสิ้นสุด N ๑๖๑๒๖๒๖ E ๘๑๖๕๓๓	-	-	๖๐๐,๐๐๐	-	-	<b>เชิงปริมาณ</b> -สามารถระบายน้ำได้ไม่น้อยกว่าร้อยละ ๘๐ ของปริมาณน้ำที่มี <b>เชิงคุณภาพ</b> -ไม่มีปัญหาน้ำท่วมขังภายในหมู่บ้าน	สามารถป้องกันและแก้ไขปัญหาน้ำท่วมได้	กองช่าง อบต.ภูหลวง

ที่	โครงการ	วัตถุประสงค์	เป้าหมาย (ผลผลิตของโครงการ)	งบประมาณและที่ผ่านมา					ตัวชี้วัด (KPI)	ผลลัพธ์ที่คาดว่าจะได้รับ	หน่วยงานที่ รับผิดชอบ
				๒๕๖๑ (บาท)	๒๕๖๒ (บาท)	๒๕๖๓ (บาท)	๒๕๖๔ (บาท)	๒๕๖๕ (บาท)			
๗๒	ติดตั้งไฟฟ้าสาธารณะ (จำนวน ๒ จุด) บ้าน ห้วยแก้ว หมู่ที่ ๙	เพื่ออำนวยความสะดวกแก่ประชาชนที่ไม่มีไฟฟ้าใช้	จุดที่ ๑ จากศาลากลางบ้าน ถึงแยกทรัพย์ ขยายเขตสายพาดดับและติดตั้งชุดโคมไฟแสงสว่าง จำนวน ๓ ชุดระยะทางยาว ๓๐๐.๐๐ เมตร <b>ค่าพิกัด</b> ต้นทาง N๑๖๑๑๖๒๑ E๘๑๔๘๕๒ ปลายทาง N ๑๖๑๑๙๔๓ E ๘๑๔๘๐๙ จุดที่ ๒ บ้านผู้ช่วยลำพรวน ขยายเขตสายพาดดับและติดตั้งชุดโคมไฟแสงสว่าง จำนวน ๑ ชุดระยะทางยาว ๑๐๐.๐๐ เมตร <b>ค่าพิกัด</b> ต้นทาง N๑๖๑๒๖๐๒ E๘๑๔๙๙๐ ปลายทาง N๑๖๑๒๖๙๒ E๘๑๕๐๓๗รายละเอียดยึดตามที่ อบต. ภูหลวงกำหนด	-	-	๔๗,๐๐๐	-	-	<b>เชิงปริมาณ</b> -ประชาชน ที่อยู่บริเวณขยายเขตไฟฟ้าได้รับประโยชน์ ไม่น้อยกว่าร้อยละ ๘๐ ของการขยายเขตไฟฟ้า จำนวน ๑ จุด <b>เชิงคุณภาพ</b> -ประชาชนหมู่ที่ ๙ มีโอกาสได้ใช้ไฟฟ้าได้โดยสะดวกทั่วถึง	ประชาชนมีไฟฟ้า ไฟแสงสว่างใช้อย่างทั่วถึง	กองช่าง อบต.ภูหลวง
๗๓	ติดตั้งไฟฟ้าสาธารณะ (จำนวน ๖ จุด) บ้านหนองนกเขียน หมู่ที่ ๑๐	เพื่ออำนวยความสะดวกแก่ประชาชนที่ไม่มีไฟฟ้าใช้	<b>จุดที่ ๑</b> ซอยโนนสุวรรณहरธา ขยายเขตสายพาดดับระยะทางยาว ๔๐๐.๐๐ เมตร <b>ค่าพิกัด</b> ต้นทาง N๑๖๑๒๖๙๐ E๘๑๖๖๕๐ ปลายทาง N ๑๖๑๓๐๖๘ E ๘๑๖๖๔๓ <b>จุดที่ ๒</b> สายสามแยกโรงเรียน ถึงหนองนกทา ขยายเขตไฟฟ้าแรงต่ำสายพาดดับระยะทางยาว ๔๐๐.๐๐ เมตร <b>ค่าพิกัด</b> ต้นทาง N๑๖๑๒๓๙๔ E๘๑๖๙๗๖ ปลายทาง N ๑๖๑๒๘๒๔ E ๘๑๗๑๑๒	-	-	๔๓๒,๐๐๐	-	-	<b>เชิงปริมาณ</b> -ประชาชน ที่อยู่บริเวณขยายเขตไฟฟ้าได้รับประโยชน์ ไม่น้อยกว่าร้อยละ ๘๐ ของการขยายเขตไฟฟ้า จำนวน ๑ จุด <b>เชิงคุณภาพ</b> -ประชาชนหมู่ที่ ๑๐ มีโอกาสได้ใช้ไฟฟ้าได้โดยสะดวกทั่วถึง	ประชาชนมีไฟฟ้า ไฟแสงสว่างใช้อย่างทั่วถึง	กองช่าง อบต.ภูหลวง

ที่	โครงการ	วัตถุประสงค์	เป้าหมาย (ผลผลิตของโครงการ)	งบประมาณและที่ผ่านมา					ตัวชี้วัด (KPI)	ผลลัพธ์ที่คาดว่าจะได้รับ	หน่วยงานที่ รับผิดชอบ
				๒๕๖๑ (บาท)	๒๕๖๒ (บาท)	๒๕๖๓ (บาท)	๒๕๖๔ (บาท)	๒๕๖๕ (บาท)			
			<p><b>จุดที่ ๓</b> ขอยหนองห้าง ขยายเขตสายพาดตั้งระยะทางยาว ๘๐.๐๐ เมตร <b>ค่าพิกัด</b> ต้นทาง N ๑๖๑๑๙๗๖ E๘๑๖๙๓๔ ปลายทาง N๑๖๑๑๙๑๙ E ๘๑๗๐๑๔</p> <p><b>จุดที่ ๔</b> ขอยสวรรคบูรพา ขยายเขตสายพาดตั้งระยะทางยาว ๘๐.๐๐ เมตร <b>ค่าพิกัด</b> ต้นทาง N ๑๖๑๒๓๙๒ E๘ ๑ ๖ ๖ ๗ ๑ ปลาย ทาง N๑๖๑๒๓๑๗ E๘๑๖๖๕๖</p> <p><b>จุดที่ ๕</b> ขอยบาดาล ขยายเขตสายพาดตั้งระยะทางยาว ๑๓๐.๐๐ เมตรพร้อมติดตั้งชุดโคมไฟแสงสว่าง จำนวน ๒ ชุด<b>ค่าพิกัด</b> ต้นทาง N๑๖๑๒๔๕๗ E๘๑๖๖๔๘ ปลายทาง N๑ ๖ ๑ ๒ ๕ ๗ ๑ E ๘๑๖๖๐๙</p> <p><b>จุดที่ ๖</b> ขอยปิ่นมณี ขยายเขตสายพาดตั้งระยะทางยาว ๒๖๐.๐๐ เมตรพร้อมติดตั้งชุดโคมไฟแสงสว่าง จำนวน ๓ ชุด<b>ค่าพิกัด</b> ต้นทาง N ๑๖๑๒๒๑๒ E๘๑๖๙๙๙ ปลายทาง N๑ ๖ ๑ ๒ ๑ ๖ ๓ E๘ ๑ ๗ ๒ ๕ ๐</p> <p>รายละเอียดตามที่ อบต.ภูหลวง กำหนด</p>								

ที่	โครงการ	วัตถุประสงค์	เป้าหมาย (ผลผลิตของโครงการ)	งบประมาณและที่ผ่านมา					ตัวชี้วัด (KPI)	ผลลัพธ์ที่คาดว่าจะได้รับ	หน่วยงานที่ รับผิดชอบ
				๒๕๖๑ (บาท)	๒๕๖๒ (บาท)	๒๕๖๓ (บาท)	๒๕๖๔ (บาท)	๒๕๖๕ (บาท)			
๗๔	ขยายเขตไฟฟ้าหมู่ที่ ๔	เพื่ออำนวยความสะดวก สะ ด ว ก ให้ แก่ ประชาชนที่ไม่มีไฟฟ้า ใช้	-ขยายเขตไฟฟ้าแรงต่ำพร้อมติดตั้ง ไฟแสงสว่างทางสาธารณะจำนวน ๑ จุด ระยะทาง ๒๘ เมตร ซอยบ้านนาย สมาน พูนเกษม N๑๖๑๗๓๐๙, E๑๗๘๐๑๒ (ต้นทาง) N๑๖๑๗๒๘๒, E๑๗๘๐๐๙ (ปลายทาง) -ขยายเขตไฟฟ้าแรงต่ำพร้อมติดตั้ง ไฟแสงสว่างทางสาธารณะจำนวน ๑ จุด ระยะทาง ๕๒ เมตร ซอยบ้าน นายทวีศักดิ์ ร้อยกิ่ง N๑๖๑๗๕๕๐, E ๑๗๗๗๔๔ (ต้น ทาง) N๑๖๑๗๕๐๔, E๑๗๗๗๙๒ (ปลายทาง) -ขยายเขตไฟฟ้าแรงต่ำพร้อมติดตั้ง ไฟฟ้าแสงสว่างทางสาธารณะ จำนวน ๑ จุด ระยะทาง ๕๒ เมตร ซอยบ้านนางนงลักษณ์ โคกเกษม N๑๖๑๗๕๐๕, E๑๗๗๗๕๗ (ต้นทาง) N๑๖๑๗๕๓๔, E๑๗๗๘๐๑ (ปลายทาง)	-	-	๗๕,๐๐๐	-	-	<b>เชิงปริมาณ</b> -ประชาชน ที่อยู่ในบริเวณ ขยายเขตไฟฟ้าได้รับประโยชน์ ไม่น้อยกว่าร้อยละ ๘๐ ของการ ขยายเขตไฟฟ้า จำนวน ๑ จุด <b>เชิงคุณภาพ</b> -ประชาชนหมู่ที่ ๔ มีโอกาสได้ ใช้ไฟฟ้าได้โดยสะดวกทั่วถึง	ประชาชนมีไฟฟ้า ไฟแสง สว่างใช้อย่างทั่วถึง	กองช่าง อบต.ภูหลวง

ที่	โครงการ	วัตถุประสงค์	เป้าหมาย (ผลผลิตของโครงการ)	งบประมาณและที่ผ่านมา					ตัวชี้วัด (KPI)	ผลลัพธ์ที่คาดว่าจะได้รับ	หน่วยงานที่ รับผิดชอบ
				๒๕๖๑ (บาท)	๒๕๖๒ (บาท)	๒๕๖๓ (บาท)	๒๕๖๔ (บาท)	๒๕๖๕ (บาท)			
			-ขยายเขตไฟฟ้าแรงต่ำพร้อมติดตั้งไฟแสงสว่างทางสาธารณะจำนวน ๑ จุด ระยะทาง ๕๒ เมตร ซอยบ้านนางแก้ว ร้อยกึ่ง N๑๖๑๗๕๕๐, E ๑๗๗๗๔๔ (ต้นทาง)N๑๖๑๗๕๐๔,E๑๗๗๗๔๒ (ปลายทาง)								
๗๕	ติดตั้งไฟแสงสว่างสาธารณะหมู่ที่ ๕	เพื่ออำนวยความสะดวกให้กับประชาชนที่ไม่มีไฟฟ้าใช้	<b>จุดที่ ๑</b> ขยายสะอาด ขยายเขตไฟฟ้าแรงต่ำระยะ ๑๖๓ ม. พร้อมอุปกรณ์แรงต่ำและสายพาดดับระยะ ๒๐๔ ม.พร้อมติดตั้งโคมไฟแสงสว่าง จำนวน ๓ ชุด ค่าพิกัด ต้นทาง N๑๖๑๔๙๐๙E๘๒๒๗๘๘ปลายทาง N๑๖๑๔๙๓๙๐E๘๒๑๔๘๐ <b>จุดที่ ๒</b> ทางขึ้นเขาจุมกแซกขยายเขตไฟฟ้าแรงต่ำพร้อมสายพาดดับ ระยะทาง ๒๙๙เมตรพร้อมติดตั้งชุดโคมไฟแสงสว่าง จำนวน ๓ ชุด	-	-	๑๑๗,๐๐๐	-	-	<b>เชิงปริมาณ</b> -ประชาชน ที่อยู่บริเวณขยายเขตไฟฟ้าได้รับประโยชน์ไม่น้อยกว่าร้อยละ ๘๐ ของการขยายเขตไฟฟ้า จำนวน ๑ จุด <b>เชิงคุณภาพ</b> -ประชาชนหมู่ที่ ๕ มีโอกาสได้ใช้ไฟฟ้าได้โดยสะดวกทั่วถึง	ประชาชนมีไฟฟ้า ไฟแสงสว่างใช้อย่างทั่วถึง	กองช่าง อบต.ภูหลวง
๗๖	ขยายเขตไฟฟ้าแรงต่ำหมู่ที่ ๗ (คุ้ม ๘ บ้านใหม่ศรีสุข)	เพื่ออำนวยความสะดวกให้กับประชาชนที่ไม่มีไฟฟ้าใช้	ขยายเขตไฟฟ้าแรงต่ำ ระยะทาง ๑๕ เมตร ค่าพิกัด ต้นทาง N๑๖+๑๘๗๙๓E๘๑๙๙๙๑ ปลายทางN๑๖๑๘๗๘๐E๘๑๙๙๘๘	-	-	๑๕,๐๐๐	-	-	<b>เชิงปริมาณ</b> -ประชาชน ที่อยู่บริเวณขยายเขตไฟฟ้าได้รับประโยชน์ไม่น้อยกว่าร้อยละ ๘๐ ของการขยายเขตไฟฟ้า จำนวน ๑ จุด <b>เชิงคุณภาพ</b> -ประชาชนหมู่ที่ ๗ มีโอกาสได้ใช้ไฟฟ้าได้โดยสะดวกทั่วถึง	ประชาชนมีไฟฟ้า ไฟแสงสว่างใช้อย่างทั่วถึง	กองช่าง อบต.ภูหลวง

ที่	โครงการ	วัตถุประสงค์	เป้าหมาย (ผลผลิตของโครงการ)	งบประมาณและที่ผ่านมา					ตัวชี้วัด (KPI)	ผลลัพธ์ที่คาดว่าจะได้รับ	หน่วยงานที่รับผิดชอบ
				๒๕๖๑ (บาท)	๒๕๖๒ (บาท)	๒๕๖๓ (บาท)	๒๕๖๔ (บาท)	๒๕๖๕ (บาท)			
๗๗	ก่อสร้างและขยายถนนคอนกรีตเสริมเหล็ก หมู่ ๖ บ้านหลุมหิน	เพื่อให้ประชาชนในหมู่ที่ ๖ ได้มีถนนสำหรับใช้คมนาคมได้อย่างสะดวกรวดเร็ว	<b>ช่วงที่ ๑</b> ขยายถนนคอนกรีต หมู่ที่ ๖ บ้านหลุมหิน ผิวทางกว้าง ๑.๐๐ เมตร ยาว ๖๔ เมตร หนา ๐.๑๕ เมตร หรือมีพื้นที่ก่อสร้างรวมไม่น้อยกว่า ๖๔ ตร.ม. <b>พิกัดจุดเริ่มต้นช่วงที่ ๑</b> N๑๖๑๕๖๗๔E๑๗๗๑๐๔ จุดสิ้นสุดช่วงที่ ๑ N ๑๖๑๕๖๔๔ E๑๗๗๑๖๒ <b>ช่วงที่ ๒</b> ก่อสร้างถนนคอนกรีตซอยบ้านนายจำปา สิ้นเทา ผิวทางกว้าง ๓.๕๐ เมตร ยาว ๔๓ เมตร หนา ๐.๑๕ เมตร หรือมีพื้นที่ก่อสร้างรวมไม่น้อยกว่า ๑๕๐.๕๐ ตร.ม. ตามแบบรูปและรายการที่ อบต.ภูหลวงกำหนด <b>พิกัดจุดเริ่มต้นช่วงที่ ๒</b> N๑๖๑๕๓๕๕E๑๗๖๘๖๓ จุดสิ้นสุดช่วงที่ ๒ N๑๖๑๕๓๒๖ E ๑๗๖๘๙๑	-	-	๑๓๗,๐๐๐	-	-	<b>เชิงปริมาณ</b> -ประชาชนที่สัญจรไปมาไม่น้อยกว่าร้อยละ ๘๐ มีถนนใช้โดยสะดวกปลอดภัย <b>เชิงคุณภาพ</b> -เส้นทางคมนาคมทางบกในหมู่ที่ ๖ มีความสะดวกรวดเร็ว	ประชาชนมีเส้นทางคมนาคมที่สะดวก มีความปลอดภัยในการใช้รถใช้ถนน	กองช่าง อบต.ภูหลวง
๗๘	ขยายเขตหม้อแปลงไฟฟ้า บริเวณประปาหมู่บ้านห้วยแก้ว หมู่ที่ ๙	เพื่ออำนวยความสะดวกแก่ประชาชนผู้ใช้น้ำประปาและแก้ไขปัญหาระบบกระแสไฟฟ้าตก	ขยายเขตหม้อแปลงไฟฟ้า จากขนาด ๓๐ KVA ๑ แฟส ๒ สาย เป็นหม้อแปลงขนาด ๕๐ KVA รายละเอียดตามที่การไฟฟ้ากำหนดค่าพิกัดต้นทางN๑๖๑๐๙๔๕E๘๑๔๕๐๓	-	-	-	๑๖๐,๐๐๐	-	<b>เชิงปริมาณ</b> ประชาชน ที่อยู่ในบริเวณขยายเขตไฟฟ้าได้รับประโยชน์ไม่น้อยกว่าร้อยละ ๘๐ ของการขยายเขตไฟฟ้า จำนวน ๑ จุด <b>เชิงคุณภาพ</b> -ประชาชนหมู่ที่ ๙ มีโอกาสได้ใช้ไฟฟ้าได้โดยสะดวกทั่วถึง	ประชาชนมีไฟฟ้าและน้ำประปาใช้อย่างทั่วถึงและเพียงพอ	กองช่าง อบต.ภูหลวง
๗๙	ขยายเขตไฟฟ้า หมู่ที่ ๕ (ช.ประปาหมู่บ้าน)	เพื่ออำนวยความสะดวกให้แก่ประชาชนที่ไม่มีไฟฟ้าใช้	ติดตั้งหม้อแปลงไฟฟ้าขนาด ๓๐ KVA ๑ ชุด และขยายเขตไฟฟ้าแรงต่ำ ระยะทาง ๖๕๐ เมตรค่าพิกัดต้นทาง N๑๖๑๔๕๑๕ E๘๒๒๑๗ปลายทาง N๑๖๑๔๓๑๑,E๘๒๒๑๗๖	-	-	-	๒๙๒,๐๐๐	-	<b>เชิงปริมาณ</b> -ประชาชน ที่อยู่ในบริเวณขยายเขตไฟฟ้าได้รับประโยชน์ ไม่น้อยกว่าร้อยละ ๘๐ ของการขยายเขตไฟฟ้า จำนวน ๑ จุด <b>เชิงคุณภาพ</b> -ประชาชนหมู่ที่ ๕ มีโอกาสได้ใช้ไฟฟ้าได้โดยสะดวกทั่วถึง	ประชาชนมีไฟฟ้าไฟแสงสว่างใช้อย่างทั่วถึง	กองช่าง อบต.ภูหลวง

## ๓. ยุทธศาสตร์การพัฒนาด้านโครงสร้างพื้นฐาน

## ๓.๓ แผนงานการรักษาความสงบภายใน

ที่	โครงการ	วัตถุประสงค์	เป้าหมาย (ผลผลิตของโครงการ)	งบประมาณและที่ผ่านมา					ตัวชี้วัด (KPI)	ผลลัพธ์ที่คาดว่าจะ ได้รับ	หน่วยงานที่ รับผิดชอบ	
				๒๕๖๑ (บาท)	๒๕๖๒ (บาท)	๒๕๖๓ (บาท)	๒๕๖๔ (บาท)	๒๕๖๕ (บาท)				
๑	เจ็ดวันอันตราย (ปีใหม่)	เพื่อเป็นการอำนวยความสะดวกแก่ประชาชนที่สัญจรผ่าน ถนน ๓๐๔	ตั้งจุดบริการประชาชน หน้า สนง.อบต.ภูหลวง ๑ ครั้ง/ปี	๒๕,๐๐๐ (๕๘: ๒๕,๐๐๐) (๕๗: ๑๔,๘๐๐) (๕๖: - )	๒๐,๐๐๐	๒๐,๐๐๐	๒๐,๐๐๐	๒๐,๐๐๐	๒๐,๐๐๐	<b>เชิงปริมาณ</b> -มีจุดบริการประชาชน ๑ จุด	ประชาชนที่ใช้เส้นทาง ถนน๓๐๔ ได้รับบริการให้สอบถามข้อมูลและที่พักระหว่างการเดินทาง	งานป้องกันฯ สำนักงานปลัดฯ อบต.ภูหลวง
๒	เจ็ดวันอันตราย (สงกรานต์)	เพื่อเป็นการอำนวยความสะดวกแก่ประชาชนที่สัญจรผ่าน ถนน ๓๐๔	ตั้งจุดบริการประชาชน หน้า สนง.อบต.ภูหลวง ๑ ครั้ง/ปี	-	๒๐,๐๐๐	๒๐,๐๐๐	๒๐,๐๐๐	๒๐,๐๐๐	๒๐,๐๐๐	<b>เชิงปริมาณ</b> -มีจุดบริการประชาชน ๑ จุด	ประชาชนที่ใช้เส้นทาง ถนน๓๐๔ ได้รับบริการให้สอบถามข้อมูลและที่พักระหว่างการเดินทาง	งานป้องกันฯ สำนักงานปลัดฯ อบต.ภูหลวง
๓	ติดตั้งการ์ดเลน หมูที่ ๗ (บริเวณหน้าสระประปา)	เพื่อป้องกันและลดอุบัติเหตุในการใช้เส้นทางสัญจรไปมา	ติดตั้งการ์ดเลนความยาว ๑๕ เมตร จำนวน ๑ จุด บริเวณหน้าสระประปา หมูที่ ๗ N๑๖๑๔๓๐๑ E๘๒๒๐๘๒	-	๓๕,๐๐๐	-	-	-	-	<b>เชิงปริมาณ</b> -ติดตั้งการ์ดเลนความยาว ๑๕ เมตรจำนวน ๑ จุด <b>เชิงคุณภาพ</b> -ประชาชนที่ใช้รถใช้ถนนมีความปลอดภัยจาก การติดตั้งการ์ดเลน	ปัญหาอุบัติเหตุบนท้องถนน ลดลง	กองช่าง อบต.ภูหลวง

ที่	โครงการ	วัตถุประสงค์	เป้าหมาย (ผลผลิตของโครงการ)	งบประมาณและที่ผ่านมา					ตัวชี้วัด (KPI)	ผลลัพธ์ที่คาดว่าจะได้รับ	หน่วยงานที่ รับผิดชอบ
				๒๕๖๑ (บาท)	๒๕๖๒ (บาท)	๒๕๖๓ (บาท)	๒๕๖๔ (บาท)	๒๕๖๕ (บาท)			
๔	ติดตั้งไฟกระพริบไฟสัญญาณจราจรกระจกโค้งตามเส้นทางจราจร	เพื่อป้องกันและลดอุบัติเหตุในการใช้เส้นทางสัญจรไปมา	ติดตั้งไฟกระพริบ กระจกโค้ง จำนวน ๓ จุด	-	๒๔,๐๐๐	-	-	-	<b>เชิงปริมาณ</b> -ติดตั้งการ์ดเลนความยาว ๑๕ เมตรจำนวน ๑ จุด <b>เชิงคุณภาพ</b> -ประชาชนที่ใช้รถใช้ถนนมีความปลอดภัยจากการติดตั้งการ์ดเลน	ปัญหาอุบัติเหตุบนท้องถนนลดลง	กองช่าง อบต.ภูหลวง
๕	โครงการขับขี่ปลอดภัย ถูกกฎจราจร	เพื่อป้องกันและลดอุบัติเหตุ	ฝึกอบรมขับขี่ปลอดภัย จำนวน ๑ ครั้งต่อไป	-	๒๐,๐๐๐	-	-	-	ผู้เข้าอบรมมีความรู้ความสามารถในการขับขี่ได้อย่างปลอดภัยได้ไม่น้อยกว่าร้อยละ ๘๐ ของการอบรม	อุบัติเหตุในการขับขี่และการจราจรลดลง	งานป้องกันและบรรเทาสาธารณภัย สำนักปลัดฯ อบต.ภูหลวง
๖	โครงการฝึกอบรมรณรงค์ขับขี่ปลอดภัย	เพื่อให้ความรู้แก่นักเรียนในเขตรับผิดชอบของอบต.ภูหลวง	จัดฝึกอบรมเด็กเด็กนักเรียนในเขตรับผิดชอบของอบต.ภูหลวง ๑ ครั้ง/ปี	-	-	๒๐,๐๐๐	๒๐,๐๐๐	๒๐,๐๐๐	ผู้เข้ารับการฝึกอบรมมีความรู้ในเรื่องกฎหมายจราจรเบื้องต้นพร้อมการขับขี่ที่ปลอดภัย	เพื่อให้เด็กนักเรียนมีความรู้เรื่องกฎจราจรเพิ่มมากขึ้น	งานป้องกันและบรรเทาสาธารณภัย สำนักปลัดฯ อบต.ภูหลวง

# ยุทธศาสตร์ที่ ๔ ยุทธศาสตร์การพัฒนาด้านเศรษฐกิจ

ก. ยุทธศาสตร์จังหวัดที่ ๒ ประเด็นยุทธศาสตร์จังหวัดที่ ๒ พัฒนาระบบโลจิสติกส์และการค้าเพื่อเป็นศูนย์กลางความเจริญของภาคอีสานและรองรับประชาคมเศรษฐกิจอาเซียน  
 ข. ยุทธศาสตร์การพัฒนาขององค์กรปกครองส่วนท้องถิ่นในเขตจังหวัดที่ ๓ ด้านการพัฒนาการเกษตร  
 ยุทธศาสตร์ที่ ๔ ยุทธศาสตร์การพัฒนาด้านเศรษฐกิจ  
 ๔.๑ แผนงานการศึกษา

แบบ ผ.๑๒

ที่	โครงการ	วัตถุประสงค์	เป้าหมาย (ผลผลิตของโครงการ)	งบประมาณและที่ผ่านมา					ตัวชี้วัด (KPI)	ผลลัพธ์ที่คาดว่าจะได้รับ	หน่วยงานที่ รับผิดชอบ
				๒๕๖๑ (บาท)	๒๕๖๒ (บาท)	๒๕๖๓ (บาท)	๒๕๖๔ (บาท)	๒๕๖๕ (บาท)			
๑	จ้างงานนักเรียน นักศึกษาระหว่างปิด ภาคเรียน	เพื่อส่งเสริมให้ นักเรียน / นักศึกษามีรายได้ ระหว่างปิดภาค เรียน ใช้เวลาว่าง ให้เกิดประโยชน์ และเสริมสร้าง ประสบการณ์ การทำงาน	จ้างงานนักเรียน/ นักศึกษา ระหว่างปิด ภาคเรียนไม่น้อยกว่า ๕ คน/ปี	๓๐,๐๐๐ (๕๙:๓๐,๐๐๐) (๕๘:๒๑,๘๐๐) (๕๗: ๑๘,๗๒๐) (๕๖: ๑๑,๐๐๐)	๓๐,๐๐๐ (๒๒,๒๐๐)	๓๐,๐๐๐	๓๐,๐๐๐	๓๐,๐๐๐	<b>เชิงปริมาณ</b> -นักเรียนนักศึกษามีรายได้ พิเศษในช่วงปิดภาคเรียน ไม่น้อยกว่า ๕ คน/ปี <b>เชิงคุณภาพ</b> -นักเรียนนักศึกษาได้รับ ประสบการณ์จากการทำ รายได้ช่วงปิดภาคเรียน	นักเรียน/นักศึกษามี รายได้ระหว่างปิดภาค เรียน และมี ประสบการณ์ในการ ทำงาน	กองการศึกษาฯ อบต.ภูหลวง
๒	อุดหนุนการ ดำเนินงานตาม แนวทางเศรษฐกิจ พอเพียง	เพื่อส่งเสริมอาชีพ แก่เด็กนักเรียน เพื่อเพิ่มรายได้ ลดรายจ่าย ตาม แนวทางเศรษฐกิจ พอเพียง	อุดหนุนงบประมาณแก่ โรงเรียนในเขตตำบล ๔ โรงเรียน ตามโครงการ เศรษฐกิจพอเพียง	๑๐๐,๐๐๐ (๕๙: - ) (๕๘: ๑๐๐,๐๐๐) (๕๗: ๑๐๐,๐๐๐) (๕๖: ๑๐๐,๐๐๐)	๑๐๐,๐๐๐	๑๐๐,๐๐๐	๑๐๐,๐๐๐	๑๐๐,๐๐๐	<b>เชิงปริมาณ</b> -โรงเรียนได้ส่งเสริมให้เด็ก นักเรียนไม่น้อยกว่าร้อยละ ๘๐ ที่เข้าร่วมโครงการตาม แนวทางเศรษฐกิจพอเพียง <b>เชิงคุณภาพ</b> -เด็กนักเรียนมีกิจกรรมที่ ส่งเสริมความรู้ความเข้าใจ ด้านเศรษฐกิจพอเพียง	เยาวชนได้เรียนรู้ด้าน การประกอบอาชีพ	กองการศึกษาฯ อบต.ภูหลวง

ที่	โครงการ	วัตถุประสงค์	เป้าหมาย (ผลผลิตของโครงการ)	งบประมาณและที่ผ่านมา					ตัวชี้วัด (KPI)	ผลลัพธ์ที่คาดว่าจะได้รับ	หน่วยงานที่ รับผิดชอบ	
				๒๕๖๑ (บาท)	๒๕๖๒ (บาท)	๒๕๖๓ (บาท)	๒๕๖๔ (บาท)	๒๕๖๕ (บาท)				
๓	อุดหนุนที่ทำการปกครองอำเภอปรางค์	เพื่อส่งเสริมจัดงานรัฐพิธีต่างๆ และเพื่อเฉลิมพระเกียรติพระบาทสมเด็จพระเจ้าอยู่หัว	อุดหนุนงบประมาณตามโครงการจัดงานรัฐพิธีปีละ ๑ ครั้ง	๑๐,๐๐๐ (๕๘: ๑๐,๐๐๐) (๕๗: ๑๐,๐๐๐) (๕๖: ๗,๐๐๐)	๑๐,๐๐๐	๑๐,๐๐๐	๑๐,๐๐๐	๑๐,๐๐๐	๑๐,๐๐๐	<b>เชิงปริมาณ</b> -อุดหนุนงานรัฐพิธีของอำเภอปรางค์ปีละ ๑ ครั้ง <b>เชิงคุณภาพ</b> - องค์การบริหารส่วนตำบลภูหลวงได้สนับสนุนการจัดงานรัฐพิธีต่างๆ ในระดับอำเภอ	มีส่วนร่วมในการจัดงานรัฐพิธีต่างๆ	สำนักปลัดฯ อบต.ภูหลวง
๔	อุดหนุนโครงการงานฉลองวันแห่งชัยชนะท่านท้าวสุรนารีและงานกาชาดอำเภอปรางค์	เพื่อแสดงออกถึงความกตัญญูรู้คุณและรำลึกถึงวีรกรรมอันกล้าหาญของท่านท้าวสุรนารี	อุดหนุนที่ทำการปกครองอำเภอปรางค์ปีละ ๑ ครั้ง เพื่อจัดงานโครงการงานฉลองวันแห่งชัยชนะท่านท้าวสุรนารีและงานกาชาดอำเภอปรางค์	๓๐,๐๐๐ (๕๙:- ) (๕๘:- ) (๕๗: ๓๐,๐๐๐) (๕๖: ๓๐,๐๐๐)	๓๐,๐๐๐	๓๐,๐๐๐	๓๐,๐๐๐	๓๐,๐๐๐	๓๐,๐๐๐	<b>เชิงปริมาณ</b> -ประชาชน (นางรำ) ได้เข้าร่วมกิจกรรมรำบวงสรวงจำนวน ๕๐ คน <b>เชิงคุณภาพ</b> -สภาวัฒนธรรมได้ส่งเสริมให้ประชาชนแสดงออกถึงความกตัญญูรู้คุณของวีรชนและได้รำลึกถึงวีรกรรมอันหาญกล้าของท่านท้าวสุรนารี	ได้แสดงออกถึงความกตัญญูรู้คุณและรำลึกถึงวีรกรรมของท่านท้าวสุรนารี	กองการศึกษา อบต.ภูหลวง
๕	โครงการสนับสนุนค่าใช้จ่ายในการจัดการศึกษาสำหรับศูนย์พัฒนาเด็กเล็ก	เพื่อสนับสนุนค่าหนังสือเรียน,ค่าอุปกรณ์การเรียน,ค่าเครื่องแบบนักเรียนและค่ากิจกรรมพัฒนาผู้เรียน	สนับสนุนค่าใช้จ่ายให้กับเด็กเล็กอายุ๓-๕ ขวบ ใน ศพด.สังกัด อบต.ภูหลวง ทั้ง ๓ แห่ง	๗๐,๐๐๐	๗๐,๐๐๐	๗๐,๐๐๐	๗๐,๐๐๐	๗๐,๐๐๐	๗๐,๐๐๐	<b>เชิงปริมาณ</b> -เด็กเล็กได้รับการจัดสรรงบประมาณ ๑๐๐%	เด็กเล็กได้รับการสนับสนุนค่าใช้จ่ายเป็นการแบ่งเบาภาระของผู้ปกครอง	กองการศึกษา อบต.ภูหลวง

ก. ยุทธศาสตร์จังหวัดที่ ๒ ประเด็นยุทธศาสตร์จังหวัดที่ ๒ พัฒนาระบบโลจิสติกส์และการค้าเพื่อเป็นศูนย์กลางความเจริญของภาคอีสานและรองรับประชาคมเศรษฐกิจอาเซียน  
 ข. ยุทธศาสตร์การพัฒนาขององค์กรปกครองส่วนท้องถิ่นในเขตจังหวัดที่ ๓ ด้านการพัฒนาการเกษตร  
 ยุทธศาสตร์ที่ ๔ ยุทธศาสตร์การพัฒนาด้านเศรษฐกิจ  
 ๔.๒ แผนงานสังคมสงเคราะห์

ที่	โครงการ	วัตถุประสงค์	เป้าหมาย (ผลผลิตของโครงการ)	งบประมาณและที่ผ่านมา					ตัวชี้วัด (KPI)	ผลลัพธ์ที่คาดว่าจะได้รับ	หน่วยงานที่รับผิดชอบ
				๒๕๖๑ (บาท)	๒๕๖๒ (บาท)	๒๕๖๓ (บาท)	๒๕๖๔ (บาท)	๒๕๖๕ (บาท)			
๑	ฝึกอาชีพผู้ด้อยโอกาสและคนพิการภายในตำบลภูหลวง	เพื่อ ให้ ผู้ด้อยโอกาสและคนพิการได้ใช้เวลาว่างให้เกิดประโยชน์ เพื่อส่งเสริมความรู้และทักษะในการฝึกอบรม	กลุ่มผู้ด้อยโอกาสและคนพิการ จำนวน ๖๐ คน จาก ๑๐ หมู่บ้าน	๑๐๐,๐๐๐ (๕๘: - ) (๕๗: - ) (๕๖: ๑๐๐,๐๐๐)	๑๐๐,๐๐๐	๑๐๐,๐๐๐	๑๐๐,๐๐๐	๑๐๐,๐๐๐	<b>เชิงคุณภาพ</b> -ผู้ด้อยโอกาสและคนพิการมีความรู้และทักษะด้านอาชีพ -ผู้ด้อยโอกาสและคนพิการมีกำลังใจที่เข้มแข็งและพึ่งพาตนเองได้	ผู้ด้อยโอกาสและคนพิการมีอาชีพและมีรายได้	งานพัฒนาชุมชน สำนักปลัดฯ อบต.ภูหลวง
๒	เยี่ยมเยียนตามไถ่บ้านผู้สูงอายุ คนพิการ	เพื่อติดตามดูแลและช่วยเหลือผู้สูงอายุ คนพิการและผู้ป่วยเอดส์ที่ได้รับความเดือดร้อน	เยี่ยมเยียนบ้านผู้สูงอายุ คนพิการ และผู้ป่วยเอดส์ในเขตตำบลภูหลวง	- (๕๙: - )	-	-	-	-	<b>เชิงปริมาณ</b> -ผู้สูงอายุ คนพิการและผู้ด้อยโอกาสตำบล ภูหลวง ได้รับการออกตรวจเยี่ยมจาก อบต. ภูหลวงไม่น้อยกว่าร้อยละ ๙๕ <b>เชิงคุณภาพ</b> -ผู้สูงอายุ คนพิการและผู้ด้อยโอกาสตำบลภูหลวงต้องเข้าถึงสวัสดิการต่างๆของภาครัฐ	ผู้สูงอายุคนพิการและผู้ป่วยเอดส์ ได้รับ ความช่วยเหลือ	สป.สช. พช. สำนักปลัดฯ อบต.ภูหลวง

ก. ยุทธศาสตร์จังหวัดที่ ๒ ประเด็นยุทธศาสตร์จังหวัดที่ ๒ พัฒนาระบบโลจิสติกส์และการค้าเพื่อเป็นศูนย์กลางความเจริญของภาคอีสานและรองรับประชาคมเศรษฐกิจอาเซียน

ข. ยุทธศาสตร์การพัฒนาขององค์กรปกครองส่วนท้องถิ่นในเขตจังหวัดที่ ๓ ด้านการพัฒนาการเกษตร

ยุทธศาสตร์ที่ ๔ ยุทธศาสตร์การพัฒนาด้านเศรษฐกิจ

๔.๒ แผนงานสร้างความเข้มแข็งของชุมชน

แบบ ผ.๐๒

ที่	โครงการ	วัตถุประสงค์	เป้าหมาย (ผลผลิตของโครงการ)	งบประมาณและที่ผ่านมา					ตัวชี้วัด (KPI)	ผลลัพธ์ที่คาดว่าจะได้รับ	หน่วยงานที่รับผิดชอบ
				๒๕๖๑ (บาท)	๒๕๖๒ (บาท)	๒๕๖๓ (บาท)	๒๕๖๔ (บาท)	๒๕๖๕ (บาท)			
๑	ส่งเสริมการแปรรูปเนื้อสัตว์	เพื่อให้กลุ่มอาชีพแปรรูปเนื้อสัตว์มีอาชีพที่มั่นคงเพิ่มรายได้ให้สมาชิก	ส่งเสริมการแปรรูปเนื้อสัตว์กลุ่มอาชีพแปรรูปเนื้อสัตว์ในตำบล ภูหลวง จำนวน ๑ กลุ่ม	๕๐,๐๐๐	๕๐,๐๐๐	๕๐,๐๐๐	๕๐,๐๐๐	-	<b>เชิงปริมาณ</b> -สมาชิกกลุ่มอาชีพแปรรูปเนื้อสัตว์ร้อยละ ๙๐ มีรายได้เพิ่มขึ้น	กลุ่มอาชีพแปรรูปเนื้อสัตว์มีรายได้เพิ่มขึ้น สมาชิกกลุ่มอาชีพแปรรูปเนื้อสัตว์ใช้เวลาว่างให้เกิดประโยชน์	ส่วนส่งเสริมการเกษตร อบต.ภูหลวง
๒	ส่งเสริมกลุ่มอาชีพเลี้ยงโคเนื้อและโคขุน	เพื่อให้กลุ่มอาชีพเลี้ยงโคเนื้อในตำบลภูหลวงมีอาชีพที่มั่นคง เพื่อให้สมาชิกกลุ่มอาชีพเลี้ยงโคเนื้อ มีรายได้เพิ่มขึ้น	ส่งเสริมการเลี้ยงโคเนื้อในกลุ่มอาชีพการเลี้ยงโคเนื้อในตำบลภูหลวง จำนวน ๑ กลุ่ม	๑๐๐,๐๐๐	๑๐๐,๐๐๐	๑๐๐,๐๐๐	๑๐๐,๐๐๐	-	<b>เชิงปริมาณ</b> - สมาชิกกลุ่มอาชีพผู้เลี้ยงโคเนื้อ ร้อยละ ๙๐ มีรายได้เพิ่มขึ้น	กลุ่มอาชีพผู้เลี้ยงโคเนื้อ มีรายได้เพิ่มขึ้น สมาชิกกลุ่มกลุ่มอาชีพผู้เลี้ยงโคเนื้อใช้เวลาว่างให้เกิดประโยชน์	ส่วนส่งเสริมการเกษตร อบต.ภูหลวง

ที่	โครงการ	วัตถุประสงค์	เป้าหมาย (ผลผลิตของโครงการ)	งบประมาณและที่ผ่านมา					ตัวชี้วัด (KPI)	ผลลัพธ์ที่คาดว่าจะได้รับ	หน่วยงานที่รับผิดชอบ
				๒๕๖๑ (บาท)	๒๕๖๒ (บาท)	๒๕๖๓ (บาท)	๒๕๖๔ (บาท)	๒๕๖๕ (บาท)			
๓	ส่งเสริมอาชีพของกลุ่มสตรีแม่บ้านตำบลภูหลวง	๑. เพื่อส่งเสริมความรู้ด้านทักษะอาชีพ ๒. เพื่อสร้างโอกาส ๓. เพื่อส่งเสริมการจัดตั้งกลุ่ม	กลุ่มสตรีแม่บ้านผู้ด้อยโอกาส จำนวน ๕๐ คน จาก ๑๐ หมู่บ้าน	๓๐,๐๐๐ (๕๙: - ) (๕๘: ๒๑,๔๗๕) (๕๗: ๑๗๙,๔๐๐) (๕๖: ๓๐,๐๐๐)	๓๐,๐๐๐	๓๐,๐๐๐	๓๐,๐๐๐	๓๐,๐๐๐	<b>เชิงคุณภาพ</b> -ประชาชนที่สนใจมีความรู้และทักษะอาชีพ -ประชาชนพึ่งตนเองได้	ประชาชนมีรายได้	งานพัฒนาชุมชน สำนักปลัดฯ อบต.ภูหลวง
๔	ส่งเสริมให้ความรู้ด้านสหกรณ์ในระดับประชาชน เจ้าหน้าที่ภาครัฐ และผู้นำ	เพื่อให้ประชาชนได้มีความรู้ ทักษะทางด้านการรวมกลุ่มสหกรณ์	จัดฝึกอบรมการพัฒนาความรู้ด้านการรวมกลุ่มสหกรณ์ จำนวน ๑๐๐ คน	๑๐๐,๐๐๐ (๕๙: - )	๕๐,๐๐๐	๕๐,๐๐๐	๕๐,๐๐๐	-	<b>เชิงปริมาณ</b> -ผู้เข้ารับการอบรมไม่น้อยกว่าร้อยละ ๘๐ ที่เข้าร่วมโครงการมีความรู้ความเข้าใจด้านสหกรณ์ <b>เชิงคุณภาพ</b> -มีกิจกรรมที่ส่งเสริมความรู้ความเข้าใจด้านการรวมกลุ่มสหกรณ์	ประชาชน เจ้าหน้าที่ ผู้นำ มีความรู้ความเข้าใจในวิธีการสหกรณ์ วาระแห่งชาติด้านการสหกรณ์	ส่วนส่งเสริมการเกษตร งานพัฒนาชุมชน สำนักงานปลัดฯ อบต.ภูหลวง

ที่	โครงการ	วัตถุประสงค์	เป้าหมาย (ผลผลิตของโครงการ)	งบประมาณและที่ผ่านมา					ตัวชี้วัด (KPI)	ผลลัพธ์ที่คาดว่าจะได้รับ	หน่วยงานที่รับผิดชอบ
				๒๕๖๑ (บาท)	๒๕๖๒ (บาท)	๒๕๖๓ (บาท)	๒๕๖๔ (บาท)	๒๕๖๕ (บาท)			
๕	สร้างอาชีพสร้างรายได้ตามแนวทางเศรษฐกิจพอเพียง	๑. เพื่อส่งเสริมอาชีพให้กับคนยากจนในตำบล ๒. ส่งเสริมความรู้ความเข้าใจในการเพาะเห็ดให้คนยากจนในตำบล ๓. สามารถนำความรู้ไปสร้างรายได้ให้กับตนเอง ๔. สามารถนำเห็นไปแปรรูปเป็นสินค้าต่างๆ ๕. สร้างแนวคิดตามแนวทางทฤษฎีเศรษฐกิจพอเพียง	ประชาชนและผู้ที่มีความสนใจในการสร้างอาชีพ ในตำบล ภูหลวง	๓๐,๐๐๐	๓๐,๐๐๐	๓๐,๐๐๐	๓๐,๐๐๐	๓๐,๐๐๐	<b>เชิงปริมาณ</b> ๑. ผู้เข้าร่วมโครงการมีความรู้ความเข้าใจเกี่ยวกับการเพาะเห็ด ๒. ผู้เข้าร่วมโครงการมีความรู้ความเข้าใจเกี่ยวกับการแปรรูปเห็ด ๓. ผู้เข้าร่วมโครงการสามารถนำไปประกอบอาชีพได้ ๔. มีรายได้เพิ่มขึ้นลดรายจ่ายเกิดความพอเพียง ๕. เกิดการเรียนรู้และเข้าใจหลักปรัชญาเศรษฐกิจพอเพียง	<b>เชิงปริมาณ</b> ๑. ผู้เข้าร่วมโครงการมีความรู้ความเข้าใจเกี่ยวกับการเพาะเห็ด ๒. ผู้เข้าร่วมโครงการมีความรู้ความเข้าใจเกี่ยวกับการแปรรูปเห็ด ๓. ผู้เข้าร่วมโครงการสามารถนำไปประกอบอาชีพได้ ๔. มีรายได้เพิ่มขึ้นลดรายจ่ายเกิดความพอเพียง ๕. เกิดการเรียนรู้และเข้าใจหลักปรัชญาเศรษฐกิจพอเพียง	ส่วนส่งเสริม การเกษตร งานพัฒนาชุมชน สำนักงานปลัดฯ อบต.ภูหลวง

ยุทธศาสตร์ที่ ๔ ยุทธศาสตร์การพัฒนาด้านเศรษฐกิจ

๔.๓ แผนงานการเกษตร

แบบ ผ.๐๒

ที่	โครงการ	วัตถุประสงค์	เป้าหมาย (ผลผลิตของโครงการ)	งบประมาณและที่ผ่านมา					ตัวชี้วัด (KPI)	ผลลัพธ์ที่คาดว่าจะได้รับ	หน่วยงานที่รับผิดชอบ
				๒๕๖๑ (บาท)	๒๕๖๒ (บาท)	๒๕๖๓ (บาท)	๒๕๖๔ (บาท)	๒๕๖๕ (บาท)			
๑	ส่งเสริมสนับสนุนการขับเคลื่อนหมู่บ้านตามหลักปรัชญาเศรษฐกิจพอเพียง	เพื่อให้ประชาชนได้รับความรู้ความเข้าใจในการดำเนินวิถีชีวิตตามหลักปรัชญาเศรษฐกิจพอเพียง	จัดกิจกรรมฝึกอบรมและทัศนศึกษาดูงานชุมชนต้นแบบตามแนวทางเศรษฐกิจพอเพียง ปีละ ๑ ครั้ง ผู้เข้าร่วมโครงการเกษตรกรหมู่ที่ ๑ และหมู่ที่ ๘ จำนวน ๕๐ คน	๑๕๐,๐๐๐ (๕๙: - )	๑๕๐,๐๐๐	๑๕๐,๐๐๐	๑๕๐,๐๐๐	๑๕๐,๐๐๐	<b>เชิงปริมาณ</b> -ผู้เข้ารับการอบรมไม่น้อยกว่าร้อยละ ๘๐ ที่เข้าร่วมโครงการมีความรู้ความเข้าใจด้านการดำเนินวิถีชีวิตตามแนวทางเศรษฐกิจพอเพียง <b>เชิงคุณภาพ</b> -มีกิจกรรมที่ส่งเสริมความรู้ความเข้าใจด้านการดำเนินวิถีชีวิตตามหลักปรัชญาเศรษฐกิจพอเพียง	ผู้เข้าร่วมโครงการมีความรู้ความเข้าใจในการดำเนินวิถีชีวิตตามแนวทางปรัชญาเศรษฐกิจพอเพียง	ส่วนส่งเสริมการเกษตรงานพัฒนาชุมชนสำนักงานปลัดฯ อบต.ภูหลวง
๒	ส่งเสริมพัฒนาการดำเนินชีวิตตามหลักปรัชญาเศรษฐกิจพอเพียง	เพื่อให้ประชาชนได้มีความรู้ ทักษะทางด้าน	จัดฝึกอบรมการพัฒนาอาชีพทำกระเป่าและประดิษฐ์สิ่งของจากวัสดุเหลือใช้ ตามแนวทางเศรษฐกิจพอเพียงตำบลภูหลวง หมู่ ๑-๑๐ จำนวน หมู่บ้านละ ๖ คน รวม ๖๐ คน	๕๐,๐๐๐ (๕๙: - )	๕๐,๐๐๐	๕๐,๐๐๐	๕๐,๐๐๐	๕๐,๐๐๐	<b>เชิงปริมาณ</b> -ประชาชนไม่น้อยกว่าร้อยละ ๘๐ ที่เข้าร่วมโครงการตามแนวทางเศรษฐกิจพอเพียง <b>เชิงคุณภาพ</b> -มีกิจกรรมที่ส่งเสริมความรู้ความเข้าใจด้านเศรษฐกิจพอเพียง	ประชาชนมีอาชีพเสริมเพื่อเพิ่มรายได้	งานพัฒนาชุมชนสำนักงานปลัดฯ อบต.ภูหลวง

ยุทธศาสตร์ที่ ๕ ยุทธศาสตร์การพัฒนาด้านการศึกษาศาสนาวัฒนธรรม  
และนันทนาการ

ก. ยุทธศาสตร์จังหวัดที่ ๔ ประเด็นยุทธศาสตร์จังหวัดที่ ๔ พัฒนาสังคมคุณภาพที่ทั่วถึงและยั่งยืนเพื่อสู่การเป็นเมืองน่าอยู่

ข. ยุทธศาสตร์การพัฒนาขององค์กรปกครองส่วนท้องถิ่นในเขตจังหวัดที่ ๒ ด้านการพัฒนาการศึกษา

๕ ยุทธศาสตร์การพัฒนาด้านการศึกษา ศาสนาวัฒนธรรม และนันทนาการ

๕.๑ แผนงานการศึกษา

แบบ ผ.๐๒

ที่	โครงการ	วัตถุประสงค์	เป้าหมาย (ผลผลิตของโครงการ)	งบประมาณและที่ผ่านมา					ตัวชี้วัด (KPI)	ผลลัพธ์ที่คาดว่าจะ ได้รับ	หน่วยงานที่ รับผิดชอบ
				๒๕๖๑ (บาท)	๒๕๖๒ (บาท)	๒๕๖๓ (บาท)	๒๕๖๔ (บาท)	๒๕๖๕ (บาท)			
๑	อาหารเสริมนมเด็ก นักเรียน	เพื่อให้เด็กนักเรียน ของศูนย์เด็กเล็กใน เขต อบต. ได้รับ อาหาร สารอาหาร อย่างเพียงพอ	จัดหาอาหารเสริมนม นักเรียนแก่เด็กนักเรียน ศูนย์เด็กเล็ก จำนวน ๓ แห่ง	๒๑๕,๐๐๐ (๕๙: ๘๑๙,๕๖๐.๐๐) (๕๘: ๘๑๙,๕๖๐.๐๐) (๕๗: ๗๕๔,๕๓๙.๖๖) (๕๖: ๗๕๖,๐๐๗๔.๐๐)	๒๑๕,๐๐๐	๖๙๕,๐๐๐	๖๙๕,๐๐๐	๖๙๕,๐๐๐	<b>เชิงปริมาณ</b> -เด็กนักเรียนได้รับ สารอาหารคิดเป็นร้อยละ ๑๐๐ <b>เชิงคุณภาพ</b> -เด็กนักเรียนได้รับ สารอาหารที่มีคุณค่าต่อ ร่างกาย	เด็กนักเรียนปฐมวัย ของศูนย์พัฒนาเด็ก เล็ก อบต. ทั้ง ๓ แห่ง ได้รับ สารอาหารอย่าง เพียงพอ	กองการศึกษาฯ ศูนย์พัฒนา เด็กเล็ก อบต. อบต.ภูหลวง
๒	อุดหนุนอาหาร กลางวันนักเรียน	เพื่อให้เด็กนักเรียนใน เขต อบต.ภูหลวง จำนวน ๓๕๐ คน ได้รับอาหารและ สารอาหารอย่าง เพียงพอ	อุดหนุนค่าอาหารกลางวันแก่ โรงเรียนในเขต อบต.ภูหลวง จำนวน ๔ แห่ง	๑,๔๐๐,๐๐๐	๑,๔๐๐,๐๐๐	๑,๔๐๐,๐๐๐	๑,๔๐๐,๐๐๐	๑,๔๐๐,๐๐๐	<b>เชิงปริมาณ</b> -เด็กนักเรียนได้รับอาหาร กลางวันคิดเป็นร้อยละ ๑๐๐ <b>เชิงคุณภาพ</b> -เด็กนักเรียนได้รับอาหารที่มี คุณค่าต่อร่างกาย	เด็กนักเรียน ๔ โรงเรียนได้รับ สารอาหารอย่าง เพียงพอ	กองการศึกษาฯ อบต.ภูหลวง
๓	อาหารกลางวันเด็ก นักเรียน	เพื่อให้เด็กนักเรียน ของศูนย์เด็กเล็กใน เขต อบต. ได้รับ สารอาหารอาหาร อย่างเพียงพอ	จัดหาอาหารกลางวัน นักเรียนแก่เด็กนักเรียน ศูนย์เด็กเล็ก จำนวน ๓แห่ง	๕๕๐,๐๐๐ (๕๙: ๘๑๙,๕๖๐.๐๐) (๕๘: ๘๑๙,๕๖๐.๐๐) (๕๗: ๗๕๔,๕๓๙.๖๖) (๕๖: ๗๕๖,๐๐๗๔.๐๐)	๕๕๐,๐๐๐	๕๕๐,๐๐๐	๕๕๐,๐๐๐	๕๕๐,๐๐๐	<b>เชิงปริมาณ</b> -เด็กนักเรียนได้รับ สารอาหารคิดเป็นร้อยละ ๑๐๐ <b>เชิงคุณภาพ</b> -เด็กนักเรียนได้รับ สารอาหารที่มีคุณค่าต่อ ร่างกาย	เด็กนักเรียนปฐมวัย ของศูนย์พัฒนาเด็ก เล็ก อบต. ทั้ง ๓ แห่ง ได้รับ สารอาหารอย่าง เพียงพอ	กองการศึกษาฯ ศูนย์พัฒนา เด็กเล็ก อบต. อบต.ภูหลวง

ที่	โครงการ	วัตถุประสงค์	เป้าหมาย (ผลผลิตของโครงการ)	งบประมาณและที่ผ่านมา					ตัวชี้วัด (KPI)	ผลลัพธ์ที่คาดว่าจะ ได้รับ	หน่วยงานที่ รับผิดชอบ	
				๒๕๖๑ (บาท)	๒๕๖๒ (บาท)	๒๕๖๓ (บาท)	๒๕๖๔ (บาท)	๒๕๖๕ (บาท)				
๔	โครงการเรียนรู้นอก สถานที่ของ ศพด.สังกัด อบต.ภูหลวง (๓ แห่ง)	เพื่อ ส่ง เส ริ ม พัฒนาการ และ ส่งเสริมการเรียนรู้ นอกห้องเรียน สอดคล้องกับ มาตรฐานการศึกษา และ พ . ร . บ . การศึกษา	เด็กปฐมวัยใน ศพด.และ ครูผู้ดูแลเด็ก ทั้ง ๓ แห่ง จำนวน ๑๒๐ คน	๒๐,๐๐๐ (๕๘:๒๐,๐๐๐) (๕๗: ๑๔,๐๐๐) (๕๖: ๒๐,๐๐๐)	๒๐,๐๐๐	๒๐,๐๐๐	๒๐,๐๐๐	๒๐,๐๐๐	๒๐,๐๐๐	<b>เชิงปริมาณ</b> -เด็กเล็กใน ศพด.ต. ภูหลวง ไม่น้อยกว่าร้อยละ ๖๐ เข้า ร่วมทัศนศึกษา <b>เชิงคุณภาพ</b> -เด็กนักเรียนศพด.ในสังกัด อบต.ภูหลวง มีพัฒนาการ ด้านการเรียนรู้	พัฒนาการของเด็ก ได้รับการส่งเสริมเด็ก ได้รับความรู้มากขึ้นจาก การ เรียน ร ู้ น อ ก ห้องเรียน	กองการศึกษา ศูนย์พัฒนาเด็ก เล็ก อบต. อบต.ภูหลวง
๕	พัฒนาศักยภาพครู ผู้ดูแลเด็กและผู้ดูแล เด็ก ศพด. สังกัด อบต. ภูหลวง	เพื่อพัฒนาศักยภาพ การจัดการเรียนการ สอน การ ทำ แผน พัฒ นา กา ร ส ี ก ษ า แผนปฏิบัติการ ประจำปี ของครู ผู้ดูแลเด็กและผู้ดูแล เด็กเพื่อนำไปเป็น แนวทางในการ ปฏิบัติงานต่อไป	จัดอบรมเพื่อพัฒนา ศักยภาพของครูผู้ดูแล เด็กและผู้ดูแลเด็ก ศพด. สังกัด อบต. ภูหลวง จำนวน ๔ คน	๑๐,๐๐๐ (๕๘ :- ) (๕๗: - ) (๕๖: ๕๔,๗๐๐)	๑๐,๐๐๐	๑๐,๐๐๐	๑๐,๐๐๐	๑๐,๐๐๐	๑๐,๐๐๐	<b>เชิงปริมาณ</b> -ครูผู้ดูแลเด็กและผู้ดูแลเด็ก จำนวน ๔ ราย ได้รับการ อบรมเพื่อพัฒนาศักยภาพ <b>เชิงคุณภาพ</b> -ครูผู้ดูแลเด็กและผู้ดูแลเด็ก สามารถนำความรู้ไปใช้ใน การจัดการศึกษาและ วางแผน เพื่อ พัฒ นา การศึกษาได้	ครูผู้ดูแลเด็กมีศักยภาพ ในการเรียนการสอนที่ดี	กองการศึกษา อบต.ภูหลวง
๖	สนับสนุนค่าใช้จ่ายใน การบริหาร สถานศึกษา	เพื่อ จ ำ ย เป็น ค่าใช้จ่ายในการ บริหารสถานศึกษา ตามที่กรมส่งเสริม การปกครองท้องถิ่น กำหนด	สถานศึกษาในพื้นที่ ตำบล ภูหลวงทั้งหมด จำนวน ๑ ปีการศึกษา	-	๘๔๐,๐๐๐	๘๔๐,๐๐๐	๘๔๐,๐๐๐	๘๔๐,๐๐๐	๘๔๐,๐๐๐	<b>เชิงปริมาณ</b> - สถานศึกษาในตำบลภู หลวงได้รับการสนับสนุน ค่าใช้จ่ายในการบริหาร สถานศึกษา ร้อยละ ๑๐๐	ครูผู้ดูแลเด็กมีศักยภาพ ในการเรียนการสอนที่ดี	กองการศึกษา อบต.ภูหลวง

## ๕ ยุทธศาสตร์การพัฒนาด้านการศึกษา ศาสนาวัฒนธรรม และนันทนาการ

## ๕.๒ แผนงานสังคมสงเคราะห์

ที่	โครงการ	วัตถุประสงค์	เป้าหมาย (ผลผลิตของโครงการ)	งบประมาณและที่ผ่านมา					ตัวชี้วัด (KPI)	ผลลัพธ์ที่คาดว่าจะ ได้รับ	หน่วยงานที่ รับผิดชอบ
				๒๕๖๑ (บาท)	๒๕๖๒ (บาท)	๒๕๖๓ (บาท)	๒๕๖๔ (บาท)	๒๕๖๕ (บาท)			
๑	ช่วยเหลือเด็กนักเรียน ด้อยโอกาสในพื้นที่ ประจำปี	เพื่อช่วยเหลือเด็กนักเรียนที่ เรียนดีแต่ยากจนขาดแคลน ทุนทรัพย์	ช่วยเหลือเด็กนักเรียนที่ เรียนดีแต่ด้อยโอกาสใน พื้นที่ ตำบล ภูหลวง จำนวน ๑๐๐ คน	๓๐,๐๐๐ (๕๘:๓๐,๐๐๐) (๕๗: ๓๐,๐๐๐) (๕๖: ๓๐,๐๐๐)	-	-	-	-	<b>เชิงปริมาณ</b> -เด็กนักเรียนที่เรียนดีแต่ ยากจน โดยผ่านการ คัดเลือกของ คณะกรรมการฯคิดเป็น ร้อยละ ๖๐ <b>เชิงคุณภาพ</b> -เด็กนักเรียนที่เรียนดีแต่ ยากจนได้รับการช่วยเหลือ สนับสนุนให้ตั้งใจเรียน มุ่งมั่นสะสมความดีต่อไป	เด็กนักเรียนได้รับการ ช่วยเหลือและส่งเสริม ด้านการศึกษา	กองการศึกษาฯ อบต.ภูหลวง

๕ ยุทธศาสตร์การพัฒนาด้านการศึกษา ศาสนาวัฒนธรรม และนันทนาการ

๕.๓ แผนงานเคหะและชุมชน

แบบ ผ.๐๒

ที่	โครงการ	วัตถุประสงค์	เป้าหมาย (ผลผลิตของโครงการ)	งบประมาณและที่ผ่านมา					ตัวชี้วัด (KPI)	ผลลัพธ์ที่คาดว่าจะได้รับ	หน่วยงานที่รับผิดชอบ
				๒๕๖๑ (บาท)	๒๕๖๒ (บาท)	๒๕๖๓ (บาท)	๒๕๖๔ (บาท)	๒๕๖๔ (บาท)			
๑	ติดตั้งมุ้งลวดและเหล็กติด อาคารศูนย์พัฒนาเด็กเล็ก อบต.พัฒนาเด็กเล็ก อบต.ภูหลวง ทั้ง ๓ ศูนย์	เพื่อให้อาคารศูนย์พัฒนาเด็กเล็ก อบต.ภูหลวง มีความปลอดภัยเหมาะสมกับ เด็กนักเรียนระดับปฐมวัย	ติดตั้งมุ้งลวด และเหล็กติด ให้ศูนย์พัฒนาเด็กเล็กที่อยู่ในความรับผิดชอบของ อบต. ภูหลวง จำนวน ๓ แห่ง	๑๕๐,๐๐๐	-	-	-	-	<b>เชิงปริมาณ</b> -ศูนย์พัฒนาเด็กเล็กทั้ง ๓ ศูนย์ มีความปลอดภัย เหมาะสมไม่น้อยกว่าร้อยละ ๘๐ ของพื้นที่อาคาร <b>เชิงคุณภาพ</b> -เด็กนักเรียนศูนย์พัฒนาเด็กเล็กทั้ง ๓ ศูนย์ มีความปลอดภัย ในการใช้อาคารเรียน	เด็กนักเรียนศูนย์พัฒนาเด็กเล็กมีอาคารเรียนที่มีความปลอดภัยเหมาะสม	กองช่าง กองการศึกษา อบต.ภูหลวง
๒	ต่อเติมหลักคาโครงเหล็ก มุง Matal sheet ศูนย์พัฒนาเด็กเล็กโรงเรียนบ้านหนองกก หมู่ที่ ๗	เพื่อให้อาคารศูนย์พัฒนาเด็กเล็ก อบต.ภูหลวง มีความปลอดภัยเหมาะสมกับ เด็กนักเรียนระดับปฐมวัย	ต่อเติมหลักคาโครงเหล็กมุง Matal sheet ศูนย์พัฒนาเด็กเล็กโรงเรียนบ้านหนองกก หมู่ที่ ๗ ห้องโถงทางชั้น ๑ ด้าน ด้านหน้า พื้นที่ ๑๕ ตร.ม. ด้านหลัง พื้นที่ ๓๐ ตร.ม.	๔๗,๔๐๐	-	-	-	-	<b>เชิงปริมาณ</b> -ศูนย์พัฒนาเด็กเล็กทั้ง ๓ ศูนย์ มีความปลอดภัย เหมาะสมไม่น้อยกว่าร้อยละ ๘๐ ของพื้นที่อาคาร <b>เชิงคุณภาพ</b> -เด็กนักเรียนศูนย์พัฒนาเด็กเล็กทั้ง ๓ ศูนย์ มีความปลอดภัย ในการใช้อาคารเรียน	เด็กนักเรียนศูนย์พัฒนาเด็กเล็กมีอาคารเรียนที่มีความปลอดภัยเหมาะสม	กองช่าง กองการศึกษา อบต.ภูหลวง

ที่	โครงการ	วัตถุประสงค์	เป้าหมาย (ผลผลิตของโครงการ)	งบประมาณและที่ผ่านมา					ตัวชี้วัด (KPI)	ผลลัพธ์ที่คาดว่าจะ ได้รับ	หน่วยงานที่ รับผิดชอบ
				๒๕๖๑ (บาท)	๒๕๖๒ (บาท)	๒๕๖๓ (บาท)	๒๕๖๔ (บาท)	๒๕๖๕ (บาท)			
๓	ก่อสร้างอาคารศูนย์พัฒนาเด็กเล็กโรงเรียนหนองกเขียน หมู่ที่ ๑๐	เพื่อความปลอดภัยและเพื่อปรับปรุงศูนย์พัฒนาเด็กเล็กให้ได้มาตรฐาน	ก่อสร้างอาคารศูนย์พัฒนาเด็กเล็กโรงเรียนหนองกเขียน หมู่ที่ ๑๐ ก่อสร้างอาคารขนาดกว้าง ๘.๐๐ เมตร ยาว ๑๖.๐๐ เมตร พื้นที่ ๖๔ ตร.ม. โครงหลังคาเหล็กมุง Matal Sheet	๒๓๐,๐๐๐	-	-	-	-	<b>เชิงปริมาณ</b> -ศพต.ในสังกัด อบต.ภูหลวง จำนวน ๑ แห่ง มีรั้วสำหรับป้องกันความปลอดภัยสำหรับเด็ก <b>เชิงคุณภาพ</b> -เด็กนักเรียน ศพต. มีความปลอดภัยจากการเข้าเรียนในสถานที่ของศพต.	ศูนย์พัฒนาเด็กเล็ก มีความปลอดภัย และได้มาตรฐาน	กองช่าง กองการศึกษา อบต.ภูหลวง
๔	ติดตั้งมุ้งลวดและเหล็กดัด อาคารศูนย์พัฒนาเด็กเล็ก อบต.ภูหลวง ทั้ง ๓ ศูนย์	เพื่อให้อาคารศูนย์พัฒนาเด็กเล็ก อบต.ภูหลวง มีความปลอดภัยเหมาะสมกับ เด็กนักเรียนระดับประถมวัย	ติดตั้งมุ้งลวด และเหล็กดัด ให้ศูนย์พัฒนาเด็กเล็กที่อยู่ในความรับผิดชอบของ อบต. ภูหลวง จำนวน ๓ แห่ง	๑๕๐,๐๐๐	-	-	-	-	<b>เชิงปริมาณ</b> -ศูนย์พัฒนาเด็กเล็กทั้ง ๓ ศูนย์ มีความปลอดภัย เหมาะสมไม่น้อยกว่าร้อยละ ๘๐ ของพื้นที่อาคาร <b>เชิงคุณภาพ</b> -เด็กนักเรียนศูนย์พัฒนาเด็กเล็กทั้ง ๓ ศูนย์ มีความปลอดภัย ในการใช้อาคารเรียน	เด็กนักเรียนศูนย์พัฒนาเด็กเล็กมีอาคารเรียนที่มีความปลอดภัยเหมาะสม	กองช่าง กองการศึกษา อบต.ภูหลวง

ที่	โครงการ	วัตถุประสงค์	เป้าหมาย (ผลผลิตของโครงการ)	งบประมาณและที่ผ่านมา					ตัวชี้วัด (KPI)	ผลลัพธ์ที่คาดว่าจะได้รับ	หน่วยงานที่รับผิดชอบ
				๒๕๖๑ (บาท)	๒๕๖๒ (บาท)	๒๕๖๓ (บาท)	๒๕๖๔ (บาท)	๒๕๖๕ (บาท)			
๕	ก่อสร้างรั้วศูนย์พัฒนาเด็กเล็ก อบต.ภูหลวง (บ้านหลุมเงิน) หมู่ที่ ๕	เพื่อความปลอดภัยและเพื่อปรับปรุงศูนย์พัฒนาเด็กเล็กให้ได้มาตรฐาน	ก่อสร้างรั้ว ศูนย์พัฒนาเด็กเล็กตามแบบมาตรฐานที่ อบต.กำหนดพิกัด ศพต.หลุมเงิน หมู่ที่ ๕ N๑๖๑๕๓๐๖E๘๒๓๐๓๘	-	๕๐๐,๐๐๐	-	-	-	<b>เชิงปริมาณ</b> -ศพต.ในสังกัด อบต.ภูหลวง จำนวน ๑ แห่ง มีรั้วสำหรับป้องกันความปลอดภัยสำหรับเด็ก <b>เชิงคุณภาพ</b> -เด็กนักเรียน ศพต. มีความปลอดภัยจากการเข้าเรียนในสถานที่ของศพต.	ศูนย์พัฒนาเด็กเล็ก มีความปลอดภัย และได้มาตรฐาน	กองช่าง กองการศึกษา อบต.ภูหลวง
๖ *	โครงการปรับปรุงทางเดินข้างศูนย์พัฒนาเด็กเล็กบ้านหนองนกเขียน พร้อมเทคอนกรีตพื้นอาคาร หมู่ที่ ๑๐	เพื่อความปลอดภัยตามมาตรฐานของศูนย์พัฒนาเด็กเล็ก	ปรับปรุงทางเดินข้างศูนย์พัฒนาเด็กเล็กบ้านหนองนกเขียน พร้อมเทคอนกรีตพื้นหน้า ๐.๑๐ เมตรคิดเป็นพื้นที่ ๑๒๗ ตารางเมตร ลงหินเกล็ดหน้า ๐.๑๐ เมตร พื้นที่ ๙๖ ตารางเมตร พร้อมก่อคอนกรีตบล็อกฉาบปูนเรียบกันดิน พิกัดที่ตั้ง N๑๖๑๒๑๑๐E๐๘๑๗๕๘๕	-	๖๙,๐๐๐	-	-	-	<b>เชิงปริมาณ</b> -ศพต.ในสังกัด อบต.ภูหลวง จำนวน ๑ แห่ง มีอาคารปลอดภัยเหมาะสมสำหรับเด็ก <b>เชิงคุณภาพ</b> -เด็กนักเรียน ศพต. มีความปลอดภัยจากการเข้าเรียนในสถานที่ของศพต.	ศูนย์พัฒนาเด็กเล็ก มีความปลอดภัย และได้มาตรฐาน	กองช่าง กองการศึกษา อบต.ภูหลวง
๗ *	กันผนังห้องกระจกโครงการวอลูมิเนียมอาคารศูนย์พัฒนาเด็กเล็กบ้านหลุมเงิน หมู่ที่ ๕	เพื่อความปลอดภัยและเพื่อปรับปรุงศูนย์พัฒนาเด็กเล็กให้ได้มาตรฐาน	ผนัง ๑ หน้าต่างบานเลื่อนมีช่องแสงบนขนาดกว้าง ๒.๗๖ เมตร สูง ๑.๘๕ เมตร โครงสร้างวอลูมิเนียมสีขา กระจกสีขา จำนวน ๒ ช่อง ผนัง ๒ หน้าต่างบานเลื่อนมีช่องแสงบนขนาดกว้าง ๓.๗๗ เมตรสูง ๒.๔๒ ม. โครงสร้างวอลูมิเนียมสีขา กระจกสีขา จำนวน ๒ ช่อง ผนัง ๓ หน้าต่างบานเลื่อนมีช่องแสงบนขนาดกว้าง ๓.๒๕ เมตร สูง ๑.๑๕ เมตรโครงสร้างวอลูมิเนียมสีขา กระจกสีขา ผนัง ๑ ประตูเลื่อนสลับ ช่องแสงข้างขนาดกว้าง ๓.๒๕ เมตร สูง ๒.๑๒ เมตร โครงสร้างวอลูมิเนียมสีขา กระจกสีขา N๑๖๑๕๓๐๖E๘๒๓๐๓๘	-	๖๑,๙๗๐	-	-	-	<b>เชิงปริมาณ</b> -ศพต.ในสังกัด อบต.ภูหลวง จำนวน ๑ แห่ง มีรั้วสำหรับป้องกันความปลอดภัยสำหรับเด็ก <b>เชิงคุณภาพ</b> -เด็กนักเรียน ศพต. มีความปลอดภัยจากการเข้าเรียนในสถานที่ของศพต.	ศูนย์พัฒนาเด็กเล็ก มีความปลอดภัย และได้มาตรฐาน	กองช่าง กองการศึกษา อบต.ภูหลวง

ที่	โครงการ	วัตถุประสงค์	เป้าหมาย (ผลผลิตของโครงการ)	งบประมาณและที่ผ่านมา					ตัวชี้วัด (KPI)	ผลลัพธ์ที่คาดว่าจะ ได้รับ	หน่วยงานที่ รับผิดชอบ
				๒๕๖๑ (บาท)	๒๕๖๒ (บาท)	๒๕๖๓ (บาท)	๒๕๖๔ (บาท)	๒๕๖๕ (บาท)			
๘ *	กั้นผนังกระจกโครง คร่าวอลูมิเนียมโรง อาหารศูนย์พัฒนาเด็ก เล็กบ้านหนองนกเขียน หมู่ที่ ๑๐	เพื่อความปลอดภัย ตามมาตรฐานของ ศูนย์พัฒนาเด็กเล็ก	ผนัง ๑ กว้าง ๒.๗๖ เมตร สูง ๑.๙๐- ๒.๔๒ เมตร พร้อมหน้าต่างบานเลื่อนคู่ จำนวน ๒ ช่อง ผนัง ๒ กว้าง ๓.๗๗ เมตร สูง ๒.๔๒ เมตร พร้อมหน้าต่าง บานเลื่อนคู่ จำนวน ๒ ช่อง ผนัง ๓ กว้าง ๓.๒๗ เมตร สูง ๑.๑๔ เมตร ติดหน้าต่างบานเลื่อนคู่ ผนัง ๔ กว้าง ๓.๒๗ เมตร สูง ๑.๑๔ เมตร ติด ประตูบานเลื่อนคู่ พิกัดที่ตั้ง N๑๖๑๒๑๑๐E๐๘๑๗๕๘๕	-	๕๘,๐๐๐	-	-	-	<b>เชิงปริมาณ</b> -ศพด.ในสังกัด อบต.ภู หลวงจำนวน ๑ แห่ง มี อาคารปลอดภัย เหมาะสมสำหรับเด็ก <b>เชิงคุณภาพ</b> -เด็กนักเรียน ศพด. มี ความปลอดภัยจากการ เข้าเรียนในสถานที่ของ ศพด.	ศูนย์พัฒนาเด็กเล็ก มีความปลอดภัย และได้มาตรฐาน	กองช่าง กองการศึกษา อบต.ภูหลวง
๙ *	โครงการปรับปรุงต่อเติม หลังอาคาร พร้อมเท คอนกรีตพื้นทางเดิน ศูนย์พัฒนาเด็กเล็กบ้าน หลุมเงิน หมู่ที่ ๕	เพื่อความปลอดภัย ตามมาตรฐานของ ศูนย์พัฒนาเด็กเล็ก	ปรับปรุงต่อเติมหลังคาอาคาร พร้อมเท คอนกรีตพื้นทางเดินศูนย์พัฒนาเด็กเล็ก บ้านหลุมเงิน หมู่ที่ ๕ (ตามแบบที่ กองช่าง อบต.ภูหลวง กำหนด) (ไม่ระบุพิกัด)	-	-	๑๐๖,๐๐๐	-	-	<b>เชิงปริมาณ</b> -ศพด.ในสังกัด อบต.ภู หลวงจำนวน ๑ แห่ง มี อาคารปลอดภัย เหมาะสมสำหรับเด็ก <b>เชิงคุณภาพ</b> -เด็กนักเรียน ศพด. มี ความปลอดภัยจากการ เข้าเรียนในสถานที่ของ ศพด.	ศูนย์พัฒนาเด็กเล็ก มีความปลอดภัย และได้มาตรฐาน	กองช่าง กองการศึกษา อบต.ภูหลวง

๕.๔ แผนงานสร้างความเข้มแข็งของชุมชน

ที่	โครงการ	วัตถุประสงค์	เป้าหมาย (ผลผลิตของโครงการ)	งบประมาณและที่ผ่านมา					ตัวชี้วัด (KPI)	ผลลัพธ์ที่คาดว่าจะได้รับ	หน่วยงานที่ รับผิดชอบ
				๒๕๖๑ (บาท)	๒๕๖๒ (บาท)	๒๕๖๓ (บาท)	๒๕๖๔ (บาท)	๒๕๖๕ (บาท)			
๑	อบรม/เสวนาผู้นำ เยาวชนตำบลภูหลวง	เพื่อให้เยาวชนมีความรู้ ความ เข้าใจเกี่ยวกับการแนว ทางการพัฒนาด้านเด็กและ เยาวชนและสามารถนำไป ถ่ายทอดให้กับเครือข่ายได้ ต่อไป	จัดอบรม/เสวนาผู้นำ เยาวชนตำบลภูหลวง หมู่บ้านละ ๕ - ๑๐ คน ปีละ ๑ ครั้ง	๑๐,๐๐๐ (๕๙: - )	๑๐,๐๐๐	๑๐,๐๐๐	๑๐,๐๐๐	-	<b>เชิงปริมาณ</b> -ผู้นำเยาวชน ๑๐ หมู่บ้าน ๆ ละ ๕-๑๐ คน ได้ร่วมอบรม/เสวนา <b>เชิงคุณภาพ</b> -ผู้นำเยาวชนสามารถนำ แนวทางการพัฒนาด้านเด็ก และเยาวชนไปถ่ายทอดให้ เครือข่ายภายในหมู่บ้าน ของตน	เยาวชนตำบลภูหลวง ได้รับการพัฒนา ศักยภาพ	กองการศึกษาฯ อบต.ภูหลวง
๒	จัดตั้งสภาวัฒนธรรม ตำบลภูหลวง	เพื่อจัดตั้งสภาวัฒนธรรม ตำบลภูหลวง เพื่อขับเคลื่อน งานด้านวัฒนธรรม ประเพณี ท้องถิ่น	จัด ประ ชุม จ ด แ ฉ ง เครือข่ายทางวัฒนธรรม และจัดตั้งสภาวัฒนธรรม ตำบล	๑๐,๐๐๐	๑๐,๐๐๐	๑๐,๐๐๐	๑๐,๐๐๐	-	<b>เชิงปริมาณ</b> - มีคณะกรรมการสภาฯที่ แต่งตั้งถูกต้องตามกฎหมาย จำนวน ๑ ชุด	สภาวัฒนธรรมตำบล ได้รับการจัดตั้งเพื่อ ขับเคลื่อนงานด้าน วัฒนธรรม ประเพณี ท้องถิ่น	กองการศึกษาฯ อบต.ภูหลวง

ที่	โครงการ	วัตถุประสงค์	เป้าหมาย (ผลผลิตของโครงการ)	งบประมาณและที่ผ่านมา					ตัวชี้วัด (KPI)	ผลลัพธ์ที่คาดว่าจะได้รับ	หน่วยงานที่ รับผิดชอบ
				๒๕๖๑ (บาท)	๒๕๖๒ (บาท)	๒๕๖๓ (บาท)	๒๕๖๔ (บาท)	๒๕๖๕ (บาท)			
๓	สร้างภูมิคุ้มกันทางสังคม ให้เด็กและเยาวชน องค์กรปกครองส่วน ท้องถิ่น (โตไปไม่โกง)	๑. เพื่อส่งเสริมและ ปลูกฝังให้เด็กและเยาวชน เป็นคนดีมีคุณธรรม จริยธรรม มีความซื่อสัตย์ ๒. เพื่อสร้างภูมิคุ้มกันทาง สังคมให้เด็กและเยาวชน ไม่ยอมรับพฤติกรรมทุจริต คอร์รัปชันและการโกงทุก รูปแบบ ๓. เพื่อส่งเสริมให้เด็กและ เยาวชนมีจิตสาธารณะ และพร้อมที่จะสละ ประโยชน์ส่วนตนเพื่อ รักษาประโยชน์ส่วนรวม	เด็กและเยาวชนตำบล ภูหลวง	๒๐,๐๐๐	๒๐,๐๐๐ (๒๐,๐๐๐)	๒๐,๐๐๐	๒๐,๐๐๐	๒๐,๐๐๐	<b>เชิงคุณภาพ</b> ๑.เด็กและเยาวชนได้รับ การปลูกฝังให้เป็นคนดีมี คุณธรรม จริยธรรม มีความ ซื่อสัตย์ สุจริต ๒. เด็กและเยาวชนมี ภูมิคุ้มกันทางสังคมไม่ ยอมรับพฤติกรรมทุจริต คอร์รัปชันและการโกงทุก รูปแบบ ๓. เด็กและเยาวชนมีจิต สาธารณะ และพร้อมที่จะ เสียสละประโยชน์ส่วนตน เพื่อรักษาประโยชน์ ส่วนรวม	๑.เด็กและเยาวชนได้รับ การปลูกฝังให้เป็นคนดีมี คุณธรรม จริยธรรม มี ความซื่อสัตย์ สุจริต ๒. เด็กและเยาวชนมี ภูมิคุ้มกันทางสังคมไม่ ยอมรับพฤติกรรมทุจริต คอร์รัปชันและการโกง ทุกรูปแบบ ๓. เด็กและเยาวชนมีจิต สาธารณะ และพร้อมที่ จะเสียสละประโยชน์ ส่วนตน เพื่อรักษา ประโยชน์ส่วนรวม	สำนักปลัดฯ อบต.ภูหลวง

ที่	โครงการ	วัตถุประสงค์	เป้าหมาย (ผลผลิตของโครงการ)	งบประมาณและที่ผ่านมา					ตัวชี้วัด (KPI)	ผลลัพธ์ที่คาดว่าจะได้รับ	หน่วยงานที่ รับผิดชอบ
				๒๕๖๑ (บาท)	๒๕๖๒ (บาท)	๒๕๖๓ (บาท)	๒๕๖๔ (บาท)	๒๕๖๕ (บาท)			
๔	เข้าค่ายพุทธบุตร (เยาวชนดี ศรีภูหลวง)	<p>๑. เพื่อให้เด็กและเยาวชนเข้าใจหลักคำสอนในพระพุทธศาสนาที่จำเป็นต่อการดำเนินชีวิตและนำหลักธรรมไปปฏิบัติในชีวิตประจำวัน</p> <p>๒. เพื่อให้เด็กและเยาวชนประพฤติปฏิบัติตนเป็นคนดีตามหลักไตรสิกขา คือเป็นผู้มีศีล สมาธิ ปัญญา เป็นแบบอย่างที่ดีในสังคม</p> <p>๓. เพื่อพัฒนาคุณภาพชีวิตตามหลักธรรมคำสอนทางศาสนาให้อยู่ร่วมกันอย่างสงบสุขและเหมาะสม</p> <p>๔. เพื่อปลูกฝังค่านิยมและพัฒนาจิตสำนึกที่ดีงาม มีคุณธรรม มีความซื่อสัตย์สุจริต มีความรับผิดชอบต่อตนเอง และสังคม และประเทศชาติบ้านเมือง</p>	เด็กและเยาวชนที่อยู่ในเขตตำบลภูหลวง จำนวน ๑๐๐ คน	๒๐,๐๐๐	๒๐,๐๐๐	๒๐,๐๐๐	๒๐,๐๐๐	๒๐,๐๐๐	<p><b>เชิงคุณภาพ</b></p> <p>๑.นักเรียนเข้าใจหลักธรรมคำสอนในพระพุทธศาสนาที่จำเป็นต่อการดำเนินชีวิตและนำหลักธรรมไปปฏิบัติในชีวิตประจำวัน</p> <p>๒. นักเรียนประพฤติปฏิบัติตนเป็นคนดีตามหลักไตรสิกขา คือ เป็นผู้ที่มีศีล สมาธิ ปัญญา เป็นแบบอย่างที่ดีในสังคม</p> <p>๓. ปลูกฝังค่านิยม มีจิตสำนึกที่ดี มีคุณธรรม มีความซื่อสัตย์สุจริตมีความรับผิดชอบต่อตนเอง ครอบครัวและสังคม</p>	<p>๑.นักเรียนเข้าใจหลักธรรมคำสอนในพระพุทธศาสนาที่จำเป็นต่อการดำเนินชีวิตและนำหลักธรรมไปปฏิบัติในชีวิตประจำวัน</p> <p>๒. นักเรียนประพฤติปฏิบัติตนเป็นคนดีตามหลักไตรสิกขา คือ เป็นผู้ที่มีศีล สมาธิ ปัญญา เป็นแบบอย่างที่ดีในสังคม</p> <p>๓. ปลูกฝังค่านิยม มีจิตสำนึกที่ดี มีคุณธรรม มีความซื่อสัตย์สุจริตมีความรับผิดชอบต่อตนเอง ครอบครัวและสังคม</p>	กองการศึกษา อบต.ภูหลวง

ที่	โครงการ	วัตถุประสงค์	เป้าหมาย (ผลผลิตของโครงการ)	งบประมาณและที่ผ่านมา					ตัวชี้วัด (KPI)	ผลลัพธ์ที่คาดว่าจะได้รับ	หน่วยงานที่ รับผิดชอบ
				๒๕๖๑ (บาท)	๒๕๖๒ (บาท)	๒๕๖๓ (บาท)	๒๕๖๔ (บาท)	๒๕๖๕ (บาท)			
๕	ส่งเสริมภาษาต่างประเทศให้กับเด็กและเยาวชนในเขตตำบลภูหลวง	เพื่อให้ผู้เข้ารับการอบรมสามารถใช้ภาษาต่างอังกฤษสื่อสารในชีวิตประจำวันเพื่อพัฒนาสู่ประชาคมอาเซียน	เด็กชั้นประถมศึกษาปลายที่อยู่ในเขตตำบลภูหลวง จำนวน ๑๐๐ คน	๒๐,๐๐๐	๒๐,๐๐๐	๒๐,๐๐๐	๒๐,๐๐๐	๒๐,๐๐๐	<b>เชิงปริมาณ</b> ๑.ร้อยละ ๙๐ ของผู้เข้ารับการอบรมสามารถใช้ภาษาต่างอังกฤษสื่อสารในชีวิตประจำวันได้	๑.ผู้เข้ารับการอบรมกล้าแสดงออกและสื่อสารภาษาอังกฤษได้และพร้อมเข้าสู่ประชาคมอาเซียน	กองการศึกษา อบต.ภูหลวง
๖	ส่งเสริมการเรียนรู้อาเซียนสู่ชุมชน	เพื่อให้ผู้นำชุมชน ส.อบต. กลุ่มสตรี อสม และประชาชนตำบลภูหลวงได้รับความรู้และเข้าใจเกี่ยวกับประชาคมอาเซียน	ส.อบต. กลุ่มสตรี อสม และประชาชนตำบลภูหลวง จำนวน ๑๐๐ คน	๓๐,๐๐๐	๓๐,๐๐๐	๓๐,๐๐๐	๓๐,๐๐๐	๓๐,๐๐๐	<b>เชิงปริมาณ</b> ๑. ผู้เข้ารับการอบรมไม่น้อยกว่าร้อยละ ๘๐ มีความรู้ความเข้าใจในเรื่องเกี่ยวกับประชาคมอาเซียน	๑.ผู้นำชุมชน ส.อบต. กลุ่มสตรี อสม และประชาชนตำบลภูหลวงได้รับการส่งเสริมความรู้ความสามารถพัฒนาทักษะที่จำเป็นต่อการปฏิบัติงานสร้างเครือข่ายก่อให้เกิดประโยชน์ต่อชุมชน	กองการศึกษา อบต.ภูหลวง

## ๕ ยุทธศาสตร์การพัฒนาด้านการศึกษา ศาสนาวัฒนธรรม และนันทนาการ

## ๕.๕ แผนงานการศึกษา วัฒนธรรมและนันทนาการ

ที่	โครงการ	วัตถุประสงค์	เป้าหมาย (ผลผลิตของโครงการ)	งบประมาณและที่ผ่านมา					ตัวชี้วัด (KPI)	ผลลัพธ์ที่คาดว่าจะ ได้รับ	หน่วยงานที่ รับผิดชอบ	
				๒๕๖๑ (บาท)	๒๕๖๒ (บาท)	๒๕๖๓ (บาท)	๒๕๖๔ (บาท)	๒๕๖๕ (บาท)				
๑	วันเด็กแห่งชาติประจำปี	เพื่อส่งเสริมกิจกรรมวันเด็กแห่งชาติ ส่งเสริมให้เด็กเยาวชน มีความรัก สามัคคี และมีพัฒนาการการเรียนรู้ สมวัย	จัดกิจกรรม หรือร่วมจัดกิจกรรมหรือสนับสนุนการจัดกิจกรรมเนื่องในวันเด็กแห่งชาติประจำปี ละ ๑ ครั้ง	๓๐,๐๐๐ (๕๘: ๒๐,๐๐๐) (๕๗: ๓๐,๐๐๐) (๕๖: ๓๐,๐๐๐)	๓๐,๐๐๐	๓๐,๐๐๐	๓๐,๐๐๐	๓๐,๐๐๐	๓๐,๐๐๐	<b>เชิงปริมาณ</b> -เด็กและเยาวชนในเขตต.ภูหลวงไม่น้อยกว่าร้อยละ ๗๐ ได้เข้าร่วมกิจกรรมวันเด็กแห่งชาติ <b>เชิงคุณภาพ</b> -เด็กในเขตตำบล ภูหลวงได้มีโอกาสร่วมกิจกรรมวันเด็กได้ร่วมกิจกรรมรื่นเริง สนุกสนาน ได้รับขวัญและกำลังใจ เพื่อเป็นอนาคตที่ดีของชาติ	เด็กนักเรียนและเด็กปฐมวัย เยาวชน ได้เข้าร่วมกิจกรรม เพื่อเสริมสร้างพัฒนาการการเรียนรู้	กองการศึกษาฯ อบต.ภูหลวง
๒	ส่งเสริมกิจกรรมด้านจริยธรรมการเรียนรู้อนุรักษ์ศิลปวัฒนธรรม และภูมิปัญญาปัญญาท้องถิ่น	เพื่อส่งเสริมคุณธรรม จริยธรรมแก่ผู้บริหาร ข้าราชการ ลูกจ้าง สมาชิก และประชาชนทั่วไป	จัดโครงการอบรมคุณธรรมจริยธรรมให้แก่ข้าราชการ ลูกจ้าง สมาชิกสภาฯ ผู้สูงอายุ และประชาชนทั่วไป จำนวน ๖๐คน	๒๐,๐๐๐ (๕๙: - ) (๕๘: - ) (๕๗: ๑๐,๐๐๐) (๕๖: ๒๐,๐๐๐)	๒๐,๐๐๐	๒๐,๐๐๐	๒๐,๐๐๐	๒๐,๐๐๐	๒๐,๐๐๐	<b>เชิงปริมาณ</b> -ข้าราชการ ลูกจ้าง สมาชิกสภาและประชาชน จำนวน ๖๐ คน ได้เข้าร่วมกิจกรรม <b>เชิงคุณภาพ</b> -ข้าราชการ ลูกจ้าง สมาชิกสภาและประชาชนได้มีส่วนร่วมพัฒนาด้านคุณธรรม จริยธรรม	พนักงาน ลูกจ้าง สมาชิกฯ ได้รับการส่งเสริมด้านคุณธรรม และจริยธรรม	กองการศึกษาฯ อบต.ภูหลวง

ที่	โครงการ	วัตถุประสงค์	เป้าหมาย (ผลผลิตของ โครงการ)	งบประมาณและที่ผ่านมา					ตัวชี้วัด (KPI)	ผลลัพธ์ที่คาดว่าจะได้รับ	หน่วยงานที่ รับผิดชอบ
				๒๕๖๑ (บาท)	๒๕๖๒ (บาท)	๒๕๖๓ (บาท)	๒๕๖๔ (บาท)	๒๕๖๕ (บาท)			
๓	จัดงานประเพณีแห่เทียนเข้าพรรษาประจำปี	เพื่อสืบสาน และอนุรักษ์ ประเพณีวัฒนธรรมท้องถิ่นให้คงอยู่สืบไป	จัดกิจกรรมแห่เทียนเข้าพรรษาปีละ ๑ ครั้ง	๓๐,๐๐๐ (๕๙:- ) (๕๘:- ) (๕๗: ๓๐,๐๐๐) (๕๖: ๓๐,๐๐๐)	๓๐,๐๐๐	๓๐,๐๐๐	๓๐,๐๐๐	๑๐,๐๐๐	<b>เชิงปริมาณ</b> -ประชาชนร่วมกิจกรรมไม่น้อยกว่าร้อยละ ๖๐และได้นำเทียนไปถวายวัด จำนวน ๖ วัด <b>เชิงคุณภาพ</b> -สภาวัฒนธรรมตำบลภูหลวงได้ร่วมอนุรักษ์และส่งเสริมวัฒนธรรมตำบลภูหลวงให้คงอยู่สืบไป	มีการทำนุบำรุง และส่งเสริมพระพุทธศาสนา	กองการศึกษาฯ อบต.ภูหลวง
๔	จัดงานสืบสานประเพณีลอยกระทงประจำปี	เพื่อสืบสาน และอนุรักษ์ ประเพณีวัฒนธรรมท้องถิ่นให้คงอยู่สืบไป	จัดกิจกรรมสืบสานประเพณีลอยกระทงปีละ ๑ ครั้ง	๒๕๐,๐๐๐ (๕๘: ๒๐๐,๐๐๐) (๕๗: ๑๕๕,๐๕๐) (๕๖: ๒๐๐,๐๐๐)	๒๕๐,๐๐๐	๒๕๐,๐๐๐	๒๕๐,๐๐๐	๒๕๐,๐๐๐	<b>เชิงปริมาณ</b> -ประชาชนร่วมไม่น้อยกว่าร้อยละ ๖๐ และร่วมกิจกรรมไม่น้อยกว่า ๒ กิจกรรม <b>เชิงคุณภาพ</b> -สภาวัฒนธรรมตำบลภูหลวงได้ร่วมอนุรักษ์และส่งเสริมวัฒนธรรมตำบลภูหลวงให้คงอยู่สืบไป	มีการสืบสานประเพณี และ และ วัฒนธรรมท้องถิ่นให้คงอยู่สืบไป	กองการศึกษาฯ อบต.ภูหลวง

ที่	โครงการ	วัตถุประสงค์	เป้าหมาย (ผลผลิตของโครงการ)	งบประมาณและที่ผ่านมา					ตัวชี้วัด (KPI)	ผลลัพธ์ที่คาดว่าจะได้รับ	หน่วยงานที่ รับผิดชอบ	
				๒๕๖๑ (บาท)	๒๕๖๒ (บาท)	๒๕๖๓ (บาท)	๒๕๖๔ (บาท)	๒๕๖๕ (บาท)				
๕	จัดงานสงกรานต์วัน ผู้สูงอายุประจำปี	เพื่อสืบสาน อนุรักษ์ วัฒนธรรมประเพณี ท้องถิ่นให้คงอยู่สืบไป และเพื่อแสดงออกถึง ความกตัญญูทวดต่อ ผู้สูงอายุ	จัดกิจกรรมตามโครงการ จัดงานวันสงกรานต์และ วันผู้สูงอายุ ประจำปี ปีละ ๑ ครั้ง	๕๐,๐๐๐ (๕๙: - ) (๕๘: ๕๐,๐๐๐) (๕๗: ๕๐,๐๐๐) (๕๖: ๑๒๕,๐๐๐)	๕๐,๐๐๐	๕๐,๐๐๐	๕๐,๐๐๐	๕๐,๐๐๐	๕๐,๐๐๐	<b>เชิงปริมาณ</b> - ประชาชนร่วม กิจกรรมไม่น้อยกว่า ร้อยละ ๖๐ <b>เชิงคุณภาพ</b> - สภาวัฒนธรรมตำบล ภูหลวงได้ร่วมอนุรักษ์ และส่งเสริมวัฒนธรรม ตำบลภูหลวง	มีการสืบสานวัฒนธรรม ประเพณีท้องถิ่นให้คงอยู่ สืบไป	กองการศึกษาฯ อบต.ภูหลวง
๖	ร่วมจัดงานเทศกาลผ้า ไหมปักธงชัยและของดี เมืองโคราช	- ประชาสัมพันธ์ ความสำคัญกระบวนการ ผลิตและความงามของ ผ้าไหม อ.ปักธงชัยให้เป็น ที่รู้จักโดยทั่วไป - เสริมสร้างความสามัคคี ของ อปท.ในเขต อ.ปัก ธงชัย ในลักษณะ เครือข่าย	จัดงานเทศกาลไหมไทยที่ โคราชปีละ ๑ ครั้ง เป็น เวลา ๗ วัน	๑๐๐,๐๐๐ (๕๘: ๙๒,๘๔๐) (๕๗: ๖๔,๒๔๐) (๕๖: ๓๐,๐๐๐)	๑๐๐,๐๐๐	๑๐๐,๐๐๐	๑๐๐,๐๐๐	๑๐๐,๐๐๐	๑๓๐,๐๐๐	<b>เชิงปริมาณ</b> - ประชาชนร่วม กิจกรรมไม่น้อยกว่า ร้อยละ ๖๐ <b>เชิงคุณภาพ</b> - ตำบลภูหลวงได้ร่วม อนุรักษ์และ ส่งเสริมผลิตภัณฑ์ ชุมชนและเพื่อเป็นการ ประชาสัมพันธ์ให้ผ้า ไหมปักธงชัยดังไกลทั่ว โลก	ผ้าไหมและผลิตภัณฑ์ ชุมชนได้รับการส่งเสริม การผลิตการขายและการ บริโภคและเป็นการ ส่งเสริมการ ท่องเที่ยว	กองการศึกษาฯ อบต.ภูหลวง

ที่	โครงการ	วัตถุประสงค์	เป้าหมาย (ผลผลิตของโครงการ)	งบประมาณและที่ผ่านมา					ตัวชี้วัด (KPI)	ผลลัพธ์ที่คาดว่าจะได้รับ	หน่วยงานที่รับผิดชอบ
				๒๕๖๑ (บาท)	๒๕๖๒ (บาท)	๒๕๖๓ (บาท)	๒๕๖๔ (บาท)	๒๕๖๕ (บาท)			
๗	งานฉลองวันแห่งชัยชนะ ท้าวสุรนารีและงาน กาชาดอำเภอปักธงชัย	เพื่อแสดงออกถึง ความกตัญญูรู้คุณ และรำลึกถึงวีรกรรม อันกล้าหาญของท้าว สุรนารี	จัดนิทรรศการ ปีละ ๑ ครั้ง	๓๐,๐๐๐ (๕๙:- ) (๕๘:- ) (๕๗: ๓๐,๐๐๐) (๕๖: ๓๐,๐๐๐)	๓๐,๐๐๐ (๔๓,๐๐๐)	๕๐,๐๐๐	๕๐,๐๐๐	๕๐,๐๐๐	<b>เชิงปริมาณ</b> -ประชาชน (นางรำ) ได้เข้าร่วม กิจกรรมรำบวงสรวงจำนวน ๕๐ คน <b>เชิงคุณภาพ</b> -สภาวัฒนธรรมได้ส่งเสริมให้ ประชาชนแสดงออกถึงความ กตัญญูรู้คุณของวีรชนและได้รำลึก ถึงวีรกรรมอันกล้าหาญของท้าวสุร นารี	ได้แสดงออกถึง ความกตัญญู รู้คุณและรำลึก ถึงวีรกรรมของ ท้าวสุรนารี	กองการศึกษาฯ อบต.ภูหลวง
๘	ส่งเสริมกิจกรรมด้าน จริยธรรมการเรียนรู้ อนุรักษ์ศิลปวัฒนธรรม และภูมิปัญญาปัญญา ท้องถิ่นแก่ผู้บริหาร ข้าราชการ ลูกจ้าง สมาชิกและประชาชน ทั่วไป	เพื่อส่งเสริมคุณธรรม จริยธรรมแก่ผู้บริหาร ข้าราชการ ลูกจ้าง สมาชิกและประชาชน ทั่วไป	จัดโครงการอบรม คุณธรรมจริยธรรมให้แก่ ข้าราชการ ลูกจ้าง สมาชิก สภาฯ ผู้สูงอายุ และ ประชาชนทั่วไป จำนวน ๖๐คน	๒๐,๐๐๐ (๕๙: - ) (๕๘: - ) (๕๗: ๑๐,๐๐๐) (๕๖: ๒๐,๐๐๐)	๒๐,๐๐๐	๒๐,๐๐๐	๒๐,๐๐๐	๒๐,๐๐๐	<b>เชิงปริมาณ</b> -ข้าราชการ ลูกจ้าง สมาชิกสภาฯ และประชาชน จำนวน ๖๐ คน ได้ เข้าร่วมกิจกรรม <b>เชิงคุณภาพ</b> -ข้าราชการ ลูกจ้าง สมาชิกสภาฯ และประชาชนได้มีส่วนร่วมพัฒนา ด้านคุณธรรมจริยธรรม	พนักงาน ลูกจ้าง สมาชิกฯได้รับ การส่งเสริมด้าน คุณธรรมและ จริยธรรม	กองการศึกษาฯ อบต.ภูหลวง

ที่	โครงการ	วัตถุประสงค์	เป้าหมาย (ผลผลิตของโครงการ)	งบประมาณและที่ผ่านมา					ตัวชี้วัด (KPI)	ผลลัพธ์ที่คาดว่าจะ ได้รับ	หน่วยงานที่ รับผิดชอบ
				๒๕๖๑ (บาท)	๒๕๖๒ (บาท)	๒๕๖๓ (บาท)	๒๕๖๔ (บาท)	๒๕๖๕ (บาท)			
๙	จัดทำทะเบียนภูมิ ปัญหาท้องถิ่น	เพื่อรวบรวมข้อมูลภูมิ ปัญหาท้องถิ่น แหล่ง เรียนรู้ในท้องถิ่นยกย่อง เชิดชูเกียรติผู้ถ่ายทอด ภูมิปัญหาท้องถิ่นให้แก่ อนุชนรุ่นหลังได้เรียนรู้ และอนุรักษ์ให้คงอยู่ สืบไป	ออกสำรวจจัดทำทะเบียน ภูมิปัญหาท้องถิ่น ปีละ ๑ ครั้ง	๕,๐๐๐	๕,๐๐๐	๕,๐๐๐	๕,๐๐๐	๕,๐๐๐	<b>เชิงปริมาณ</b> -ได้ ข้อมูล จัด ทำ ทะเบียนภูมิปัญหา ท้องถิ่นในตำบลภู หลวง ไม่น้อยกว่า ร้อยละ ๙๐ ของภูมิ ปัญหาท้องถิ่นที่มี <b>เชิงคุณภาพ</b> -มีข้อมูลภูมิปัญหา ท้องถิ่นในภูหลวงที่ เป็นปัจจุบัน	มีข้อมูลที่สามารถที่ จะนำไปต่อยอดเพื่อ ส่งเสริมพัฒนา อนุรักษ์ภูมิปัญหา ท้องถิ่นให้แก่อนุชน รุ่นหลังได้เรียนรู้และ อนุรักษ์ให้คงอยู่สืบไป	กองการศึกษาฯ อบต.ภูหลวง

ยุทธศาสตร์ที่ ๖ ยุทธศาสตร์การพัฒนาด้านสาธารณสุขและสุขภาพ  
อนามัยของประชาชน

ประเด็นยุทธศาสตร์จังหวัดที่ ๓ พัฒนาคูณภาพศักยภาพการท่องเที่ยว และผลิตภัณท์ชุมชนเพื่อสร้างและกระจายรายได้สู่ประชาชนในพื้นที่

- ยุทธศาสตร์การพัฒนาขององค์กรปกครองส่วนท้องถิ่นในเขตจังหวัดที่ ๕ ด้านการพัฒนาสาธารณสุข

๖ ยุทธศาสตร์พัฒนาด้านสาธารณสุขและสุขภาพ ออนามัยของประชาชน

แบบ ผ.๐๒

๖.๑ แผนงานสาธารณสุข

ที่	โครงการ	วัตถุประสงค์	เป้าหมาย (ผลผลิตของโครงการ)	งบประมาณและที่ผ่านมา					ตัวชี้วัด (KPI)	ผลลัพธ์ที่คาดว่าจะได้รับ	หน่วยงานที่รับผิดชอบ	
				๒๕๖๑ (บาท)	๒๕๖๒ (บาท)	๒๕๖๓ (บาท)	๒๕๖๔ (บาท)	๒๕๖๕ (บาท)				
๑	บริการทางการแพทย์ฉุกเฉินตำบลภูหลวง	เพื่อให้ประชาชนที่เจ็บป่วยฉุกเฉินและประสบอุบัติเหตุได้รับบริการแพทย์ฉุกเฉินที่มีมาตรฐาน	จัดตั้งชุดปฏิบัติการฉุกเฉินของ อบต.จำนวน ๑ ชุด	๔๐๐,๐๐๐ (๕๘: ๒๕๔,๐๐๐.๐๐) (๕๗: ๓๙๗,๓๔๕.๖๑) (๕๖: ๒๔๐,๘๓๒.๓๗)	๔๐๐,๐๐๐	๔๐๐,๐๐๐	๔๐๐,๐๐๐	๔๐๐,๐๐๐	๔๐๐,๐๐๐	<b>เชิงปริมาณ</b> -ประชาชนที่อยู่ในเขตตำบลภูหลวงได้รับการช่วยเหลือกรณีฉุกเฉินไม่น้อยกว่าร้อยละ ๙๐ <b>เชิงคุณภาพ</b> -ประชาชนตำบลภูหลวงได้รับความช่วยเหลือให้ปลอดภัยในชีวิตและทรัพย์สิน	อัตราการเสียชีวิตและพิการจากการบาดเจ็บและเจ็บป่วยฉุกเฉินลดลง	งานป้องกันฯ สำนักงานปลัดฯ อบต.ภูหลวง
๒	จัดตั้งหน่วยพยาบาลเบื้องต้น อบต.ภูหลวง	เพื่อให้มีสถานที่ปฐมพยาบาลเบื้องต้นสำหรับผู้เจ็บป่วยเล็กน้อย	จัดให้มีห้องปฐมพยาบาลและห้องเก็บยาสามัญประจำบ้านในเบื้องต้นที่ทำการอบต.ภูหลวง	๕๐,๐๐๐	-	-	-	-	-	<b>เชิงคุณภาพ</b> -อบต.ภูหลวงมีสถานที่ปฐมพยาบาลผู้เจ็บป่วยเบื้องต้น	ประชาชนได้รับการรักษาพยาบาลในเบื้องต้นก่อนถึงโรงพยาบาลปักษ์ชัย	สำนักปลัด อบต.ภูหลวง

ที่	โครงการ	วัตถุประสงค์	เป้าหมาย (ผลผลิตของโครงการ)	งบประมาณและที่ผ่านมา					ตัวชี้วัด (KPI)	ผลลัพธ์ที่คาดว่าจะได้รับ	หน่วยงานที่รับผิดชอบ
				๒๕๖๑ (บาท)	๒๕๖๒ (บาท)	๒๕๖๓ (บาท)	๒๕๖๔ (บาท)	๒๕๖๕ (บาท)			
๓	โครงการรณรงค์ฉีดวัคซีนป้องกันโรคพิษสุนัขบ้าและคุมกำเนิดสุนัขและแมว	เพื่อป้องกันและระงับการแพร่ระบาดของโรคพิษสุนัขบ้า	สุนัขและแมวในเขตตำบลภูหลวงได้รับการฉีดวัคซีนป้องกันโรคพิษสุนัขบ้าและยาคุมกำเนิด	๘๐,๐๐๐	๘๐,๐๐๐	๘๐,๐๐๐	๘๐,๐๐๐	๘๐,๐๐๐	<b>เชิงปริมาณ</b> สุนัขและแมวในเขตตำบลภูหลวงได้รับการฉีดวัคซีนไม่ต่ำกว่าร้อยละ ๙๕	ในเขตตำบลภูหลวงปลอดภัยจากโรคพิษสุนัขบ้า	สำนักปลัด อบต.ภูหลวง
๔	พัฒนาศักยภาพอาสาสมัครสาธารณสุขประจำหมู่บ้าน	เพื่อส่งเสริมการพัฒนาศักยภาพอาสาสมัครสาธารณสุขประจำหมู่บ้าน	อุดหนุนงบประมาณตามโครงการแก่กลุ่ม อสม. หมู่บ้านละ ๑๐,๐๐๐บาท จำนวน ๑๐ หมู่บ้าน	๑๐๐,๐๐๐ (๕๘: ๗๕,๐๐๐) (๕๗:๑๕๐,๐๐๐) (๕๖:๑๐๐,๐๐๐)	๑๐๐,๐๐๐	๑๐๐,๐๐๐	๑๐๐,๐๐๐	๑๐๐,๐๐๐	<b>เชิงปริมาณ</b> -อสม.ไม่น้อยกว่าร้อยละ ๘๐ ได้รับการพัฒนาศักยภาพในการปฏิบัติหน้าที่ <b>เชิงคุณภาพ</b> -อสม.สามารถปฏิบัติหน้าที่ได้อย่างมีประสิทธิภาพ	อสม.ได้รับการพัฒนาศักยภาพด้านสาธารณสุขเพื่อพัฒนางานสาธารณสุขมูลฐาน	สำนักงานปลัดฯ อบต.ภูหลวง
๕	อุดหนุนคณะกรรมการหมู่บ้านตามแนวทางการดำเนินโครงการพระราชดำริด้านสาธารณสุข	เพื่ออุดหนุนเงินค่าใช้จ่ายสนับสนุนอาสาสมัครสาธารณสุขประจำหมู่บ้าน อสม. ให้แก่คณะกรรมการหมู่บ้าน	อุดหนุนเงินค่าใช้จ่ายสนับสนุนอาสาสมัครสาธารณสุขประจำหมู่บ้าน อสม. ให้คณะกรรมการ หมู่ละ ๒๐,๐๐๐ บาทจำนวน ๑๐ หมู่ เพื่อดำเนินโครงการพระราชดำริด้านสาธารณสุข หมู่ละ ๓ โครงการ	๒๐๐,๐๐๐	๒๐๐,๐๐๐	๒๐๐,๐๐๐	๒๐๐,๐๐๐	๒๐๐,๐๐๐	<b>เชิงปริมาณ</b> -อสม.ไม่น้อยกว่าร้อยละ ๘๐ ได้รับการพัฒนาศักยภาพในการปฏิบัติหน้าที่ <b>เชิงคุณภาพ</b> -อสม.สามารถปฏิบัติหน้าที่ได้อย่างมีประสิทธิภาพ	อสม.ได้รับการพัฒนาศักยภาพด้านสาธารณสุขเพื่อพัฒนางานสาธารณสุขมูลฐาน	งานสาธารณสุข สำนักปลัดฯ อบต.ภูหลวง

ที่	โครงการ	วัตถุประสงค์	เป้าหมาย (ผลผลิตของโครงการ)	งบประมาณและที่ผ่านมา					ตัวชี้วัด (KPI)	ผลลัพธ์ที่คาดว่าจะ ได้รับ	หน่วยงานที่ รับผิดชอบ	
				๒๕๖๑ (บาท)	๒๕๖๒ (บาท)	๒๕๖๓ (บาท)	๒๕๖๔ (บาท)	๒๕๖๕ (บาท)				
๖	อุดหนุนศูนย์รวม ข่าวสารการซื้อการ จ้างขององค์กร ปกครองส่วนท้องถิ่น ระดับอำเภอตาม โครงการ ศูนย์รวม ข่าวสารการจัดซื้อจัด จ้าง องค์กรปกครอง ส่วนท้องถิ่นระดับ อำเภอ อำเภอปึก ธงชัย จังหวัด นครราชสีมา	เพื่อให้การจัดซื้อจัด จ้างเป็นไป ด้วย ความโปร่งใสและมี ศูนย์กลางในการ ประชาสัมพันธ์ ข้อมูลข่าวสาร	อุดหนุนงบประมาณตาม โครงการฯ แก่ศูนย์ข้อมูล ข่าวสารอำเภอปักธงชัยปีละ ๑ ครั้ง จำนวน ๑ แห่ง (ตาม หนังสือ อบต.โคกไทย ที่ นม ๘๗๗๐๑/ว ๐๕๑ ลงวันที่ ๒๒ เม.ย. ๕๙)	๑๐,๐๐๐ (๕๘:๑๐,๐๐๐) (๕๗:๑๐,๐๐๐) (๕๖: ๘,๐๐๐)	๑๐,๐๐๐	๑๐,๐๐๐	๑๐,๐๐๐	๑๐,๐๐๐	-	<b>เชิงปริมาณ</b> - อบต.ภูหลวง มีส่วนร่วม ในการอุดหนุนศูนย์รวม ข่าวสารการซื้อการจ้าง ของอปท.ระดับอำเภอปี ละ ไม่น้อยกว่าร้อยละ ๙๐ ของงบประมาณที่ขอรับ การอุดหนุน <b>เชิงคุณภาพ</b> -อบต.ภูหลวงมีสถานที่ ดำเนินการตามระเบียบ	มี ศูนย์ รวม ข้อมูล ข่าวสารที่เป็นประโยชน์ ในการซื้อการจ้าง	สำนักงานปลัดฯ อบต.ภูหลวง
๗	ส่งเสริมการคัดแยก ขยะในชุมชน	เพื่อให้ประชาชนมี จิตสำนึกในการ จัดการขยะใน ครัวเรือน	จัดอบรมให้ความรู้ในการคัด แยกขยะ การจัดทำจำหน่าย ขยะแก่ประชาชนตำบลภู หลวงตัวแทนหมู่บ้านละ ๕ คน จำนวน ๑ ครั้ง	๓๐,๐๐๐	๓๐,๐๐๐	๓๐,๐๐๐	๓๐,๐๐๐	๓๐,๐๐๐	<b>เชิงปริมาณ</b> -ประชาชนตำบลผู้เข้ารับ การอบรมมีความรู้ในการ คัดแยกขยะร้อยละ ๙๐ <b>เชิงคุณภาพ</b> -ประชาชนมีความรู้ในการ คัดแยกขยะ	ประชาชนมีความรู้ใน การคัดแยกขยะ ตำบลภูหลวงมีปริมาณ ขยะลดน้อยลง	กองส่งเสริม การเกษตร อบต.ภูหลวง	

๖ ยุทธศาสตร์การพัฒนาด้านสาธารณสุขและสุขภาพ อนามัยของประชาชน

แบบ ผ.๐๒

๖.๒ แผนงานเคหะและชุมชน

ที่	โครงการ	วัตถุประสงค์	เป้าหมาย (ผลผลิตของโครงการ)	งบประมาณและที่ผ่านมา					ตัวชี้วัด (KPI)	ผลลัพธ์ที่คาดว่าจะ ได้รับ	หน่วยงานที่ รับผิดชอบ
				๒๕๖๑ (บาท)	๒๕๖๒ (บาท)	๒๕๖๓ (บาท)	๒๕๖๔ (บาท)	๒๕๖๕ (บาท)			
๑	ก่อสร้างสวน สุขภาพประจำ ตำบล	เพื่อส่งเสริมการออก กำลังกายและพักผ่อน หย่อนใจ ให้แก่ ประชาชน	ก่อสร้างสวนสุขภาพ สาธารณะประจำตำบล ๑ แห่งพร้อมห้องน้ำ สาธารณะ ๒ ด้าน แยก ชายหญิง บ้านหลุมเงิน หมู่ ๕	-	๒๐๐,๐๐๐	-	-	-	<b>เชิงปริมาณ</b> -ประชาชนตำบลภูหลวง มี สถานที่ออกกำลังกายร่วมกันไม่ น้อยกว่า ๑ แห่ง <b>เชิงคุณภาพ</b> -ตำบลภูหลวงสถานที่สำหรับ ออกกำลังกาย	ประชาชนมีสถานที่ สำหรับออกกำลังกาย และพักผ่อน	กองช่าง อบต.ภูหลวง

๖ ยุทธศาสตร์การพัฒนาด้านสาธารณสุขและสุขภาพ อนามัยของประชาชน

๖.๓ แผนงานสร้างความเข้มแข็งของชุมชน

แบบ ผ.๐๒

ที่	โครงการ	วัตถุประสงค์	เป้าหมาย (ผลผลิตของโครงการ)	งบประมาณและที่ผ่านมา					ตัวชี้วัด (KPI)	ผลลัพธ์ที่คาดว่าจะ ได้รับ	หน่วยงานที่ รับผิดชอบ
				๒๕๖๑ (บาท)	๒๕๖๒ (บาท)	๒๕๖๓ (บาท)	๒๕๖๔ (บาท)	๒๕๖๕ (บาท)			
๑	ส่งเสริมศูนย์พัฒนาครอบครัวในชุมชน	เพื่อพัฒนาภูมิปัญญาด้านสุขภาพเพื่อสร้างสุขภาพที่ดีของชุมชนทุกกลุ่ม	สนับสนุนการดำเนินงานของศูนย์พัฒนาครอบครัวในชุมชน หมู่ ๑ - ๑๐ จำนวน ๖๐ คน	๒๐,๐๐๐	๒๐,๐๐๐	๒๐,๐๐๐	๒๐,๐๐๐	๒๐,๐๐๐	<b>เชิงปริมาณ</b> - ประชาชนเข้าร่วมกิจกรรมไม่น้อยกว่าร้อยละ ๗๐ <b>เชิงคุณภาพ</b> - ประชาชนภายในตำบลภูหลวงมีความรักความสามัคคีมากขึ้น	ศูนย์พัฒนาครอบครัวมีการดำเนินงานเพื่อประโยชน์ต่อครอบครัวและชุมชน	งานพัฒนาชุมชน สำนักงานปลัดฯ อบต.ภูหลวง

๖ ยุทธศาสตร์การพัฒนาด้านสาธารณสุขและสุขภาพ อนามัยของประชาชน

๖.๔ แผนงานการศาสนา วัฒนธรรมและนันทนาการ

ที่	โครงการ	วัตถุประสงค์	เป้าหมาย (ผลผลิตของโครงการ)	งบประมาณและที่ผ่านมา					ตัวชี้วัด (KPI)	ผลลัพธ์ที่คาดว่าจะ ได้รับ	หน่วยงานที่ รับผิดชอบ	
				๒๕๖๑ (บาท)	๒๕๖๒ (บาท)	๒๕๖๓ (บาท)	๒๕๖๔ (บาท)	๒๕๖๕ (บาท)				
๑.	เข้าร่วมแข่งขันกีฬาท้องถิ่นสัมพันธ์อำเภอปักธงชัยประจำปี	เพื่อเป็นการส่งเสริมให้บุคลากรได้ออกกำลังกาย มีความสามัคคีเป็นน้ำหนึ่งใจเดียวกัน และสร้างความสัมพันธ์ระหว่าง อปท.	ผู้บริหาร สมาชิก พนักงานและลูกจ้าง อปท. ภูหลวง จำนวน ๖๐ คน	๓๐,๐๐๐ (๕๙: - ) (๕๘: ๓๐,๐๐๐ ) (๕๗: - ) (๕๖: - )	๓๐,๐๐๐	๓๐,๐๐๐	๓๐,๐๐๐	๓๐,๐๐๐	๓๐,๐๐๐	<b>เชิงปริมาณ</b> - บุคลากรของ อปท. จำนวนไม่น้อยกว่า ๖๐ คน ได้ร่วมกิจกรรมกีฬาท้องถิ่นสัมพันธ์ <b>เชิงคุณภาพ</b> -บุคลากรของ อปท.มีกิจกรรมที่พัฒนาความสามัคคีเป็นหมู่คณะ -บุคลากรของ อปท.มีกิจกรรมที่ส่งเสริมสุขภาพร่างกาย	เกิดความสามัคคีในหมู่คณะและบุคลากรขององค์กรปกครองส่วนท้องถิ่นมีความสามัคคี สมานฉันท์	กองการศึกษาฯ อปท.ภูหลวง

๖ ยุทธศาสตร์การพัฒนาด้านสาธารณสุขและสุขภาพ อนามัยของประชาชน

๖.๕ แผนงานบกลาง

แบบ ผ.๐๒

ที่	โครงการ	วัตถุประสงค์	เป้าหมาย (ผลผลิตของโครงการ)	งบประมาณและที่ผ่านมา					ตัวชี้วัด (KPI)	ผลลัพธ์ที่คาดว่าจะ ได้รับ	หน่วยงานที่ รับผิดชอบ
				๒๕๖๑ (บาท)	๒๕๖๒ (บาท)	๒๕๖๓ (บาท)	๒๕๖๔ (บาท)	๒๕๖๔ (บาท)			
๑	สมทบกองทุน หลักประกัน สุขภาพถ้วนหน้า	เพื่อส่งเสริมการ ดำเนินงานด้านการ ประกันสุขภาพแก่ ประชาชนอย่างทั่วถึง และเป็นธรรม	สมทบกองทุน หลักประกันสุขภาพถ้วน หน้าจำนวน๑ กองทุนปี ละ ๑ ครั้ง	๙๐,๐๐๐ (๕๘: ๘๗,๐๐๐) (๕๗: ๖๔,๒๔๐) (๕๖: ๖๐,๐๐๐)	๙๐,๐๐๐	๙๐,๐๐๐	๙๐,๐๐๐		<b>เชิงปริมาณ</b> -สมทบกองทุนหลักประกัน สุขภาพถ้วนหน้าปีละ ๑ ครั้ง	ประชาชนมีคุณภาพ ชีวิตที่ดี	สำนักงานปลัดฯ อบต.ภูหลวง

ยุทธศาสตร์ที่ ๗ ยุทธศาสตร์การพัฒนา  
ด้านการเมืองและการบริหารจัดการบ้านเมืองที่ดี

ยุทธศาสตร์จังหวัดที่ ๖ ประเด็นยุทธศาสตร์จังหวัดที่ ๖ ส่งเสริมการปกครองระบอบประชาธิปไตยและความมั่นคงของบ้านเมือง

- ยุทธศาสตร์การพัฒนาขององค์กรปกครองส่วนท้องถิ่นในเขตจังหวัดที่ ๘ ด้านการบริหารจัดการบ้านเมืองที่ดี

๗ ยุทธศาสตร์การพัฒนาด้านการเมืองและการบริหารจัดการบ้านเมืองที่ดี

๗.๑ แผนงานบริหารงานทั่วไป.

แบบ ผ.๐๒

ที่	โครงการ	วัตถุประสงค์	เป้าหมาย (ผลผลิตของโครงการ)	งบประมาณและที่ผ่านมา					ตัวชี้วัด (KPI)	ผลลัพธ์ที่คาดว่าจะได้รับ	หน่วยงานที่รับผิดชอบ	
				๒๕๖๑ (บาท)	๒๕๖๒ (บาท)	๒๕๖๓ (บาท)	๒๕๖๔ (บาท)	๒๕๖๕ (บาท)				
๑	ฝึกอบรมและศึกษาดูงานเพื่อเพิ่มศักยภาพพนักงานลูกจ้างสมาชิกสภา อบต. และผู้นำชุมชน	เพื่อเพิ่มประสิทธิภาพการปฏิบัติงานให้แก่พนักงานส่วนตำบล ลูกจ้างและสมาชิกสภา อบต. และผู้นำชุมชน	จัดอบรมสัมมนาและศึกษาดูงานให้แก่พนักงานส่วนตำบล ลูกจ้างและสมาชิกสภา อบต. และผู้นำปีละ ๑ ครั้ง	๓๐๐,๐๐๐ (๖๑:๑๒๖,๗๐๐) (๖๒:๒๘๐,๓๐๐) (๕๙:๒๗๕,๗๕๗) (๕๘: - ) (๕๗:๒๔๘,๕๐๐) (๕๖:๒๒๒,๔๕๐)	๒๕๐,๐๐๐ (๖๑:๑๒๖,๗๐๐)	๒๕๐,๐๐๐	๒๕๐,๐๐๐	๒๕๐,๐๐๐	๒๕๐,๐๐๐	<b>เชิงปริมาณ</b> - พนักงานลูกจ้าง ส.อบต. และผู้นำชุมชน ไม่น้อยกว่า ร้อยละ ๗๐ มีประสิทธิภาพในการปฏิบัติงานเพิ่มขึ้น <b>เชิงคุณภาพ</b> -พนักงานลูกจ้าง ส.อบต. และผู้นำชุมชน ปฏิบัติงานได้อย่างมีประสิทธิภาพ	พนักงานส่วนตำบล ลูกจ้างสมาชิกสภา อบต. และผู้นำได้รับการพัฒนาศักยภาพ	งานกรเจ้าหน้าที่สำนักปลัด อบต. ภูหลวง
๒	จัดเก็บภาษีอากรเคลื่อนที่	อำนวยความสะดวกในการรับชำระภาษีจากประชาชน	ประชาชนที่มีทรัพย์สินในเขต ตำบลภูหลวง จำนวน ๘๓๘ ราย	๔,๐๐๐ (๕๙: - ) (๕๘:๔,๐๐๐) (๕๗: - ) (๕๖: - )	๔,๐๐๐	๔,๐๐๐	๔,๐๐๐	๔,๐๐๐	๔,๐๐๐	<b>เชิงปริมาณ</b> -ประชาชนร้อยละ ๘๐ ได้ชำระภาษี	- ประชาชนได้รับความสะดวกในการชำระภาษี	กองคลัง อบต. ภูหลวง

ที่	โครงการ	วัตถุประสงค์	เป้าหมาย (ผลผลิตของ โครงการ)	งบประมาณและที่ผ่านมา					ตัวชี้วัด (KPI)	ผลลัพธ์ที่คาดว่าจะได้รับ	หน่วยงานที่ รับผิดชอบ
				๒๕๖๑ (บาท)	๒๕๖๒ (บาท)	๒๕๖๓ (บาท)	๒๕๖๔ (บาท)	๒๕๖๕ (บาท)			
๓	ฝึกอบรมคุณธรรมจริยธรรม แก่ผู้บริหารสมาชิกสภาและพนักงานองค์การบริหารส่วนตำบล	<p>๑. เพื่อเป็นการปลูกและปลูกจิตสำนึกการต่อต้านการทุจริต</p> <p>๒. เพื่อเป็นการสร้างจิตสำนึกและความตระหนักในการปฏิบัติราชการตามอำนาจหน้าที่ให้เกิดประโยชน์สุขแก่ประชาชน</p> <p>๓. เพื่อสร้างจิตสำนึกและความตระหนักในการประพฤติปฏิบัติตามประมวลจริยธรรม</p> <p>๔. เพื่อสร้างจิตสำนึกและความตระหนักที่จะไม่กระทำการขัดกันแห่งผลประโยชน์ หรือมีผลประโยชน์ทับซ้อน</p> <p>๕. เพื่อให้ผู้บริหารท้องถิ่น บุคลากรสามารถนำองค์ความรู้ต่างๆ ไปประยุกต์ใช้ในการทำงานให้กับองค์กรได้อย่างมีประสิทธิภาพ</p>	ผู้บริหารท้องถิ่น บุคลากรสภาท้องถิ่น พนักงานส่วนตำบล และพนักงานจ้าง องค์การบริหารส่วนตำบลภูหลวง ได้รับการอบรมไม่น้อยกว่า ๑ ครั้ง	๑๐,๐๐๐	๑๐,๐๐๐	๑๐,๐๐๐	๑๐,๐๐๐	๑๐,๐๐๐	<p>๑. ผู้บริหารท้องถิ่น สมาชิกสภาและพนักงานองค์การบริหารส่วนตำบลภูหลวง มีความรู้ความเข้าใจในเรื่องหลักคุณธรรม จริยธรรม</p> <p>๒. ผู้บริหารท้องถิ่น สมาชิกสภาและพนักงานองค์การบริหารส่วนตำบล ภูหลวง เกิดจิตสำนึกที่ดีในการต่อต้านการทุจริตและประพฤติปฏิบัติโดยยึดมั่นตามหลักประมวลจริยธรรม</p> <p>๓. ผู้บริหาร สมาชิกสภาและพนักงานองค์การบริหารส่วนตำบลภูหลวง สามารถนำหลักคุณธรรม จริยธรรมไปประยุกต์ใช้ในการทำงานและการดำเนินชีวิตได้</p>	<p>๑.ผู้บริหารท้องถิ่น สมาชิกสภาและพนักงานองค์การบริหารส่วนตำบลภูหลวง มีความรู้ความเข้าใจในเรื่องหลักคุณธรรม จริยธรรม</p> <p>๒.ผู้บริหารท้องถิ่น สมาชิกสภาและพนักงานองค์การบริหารส่วนตำบล ภูหลวง เกิดจิตสำนึกที่ดีในการต่อต้านการทุจริตและประพฤติปฏิบัติโดยยึดมั่นตามหลักประมวลจริยธรรม</p> <p>๓. ผู้บริหาร สมาชิกสภาและพนักงานองค์การบริหารส่วนตำบลภูหลวง สามารถนำหลักคุณธรรม จริยธรรมไปประยุกต์ใช้ในการทำงานและการดำเนินชีวิตได้</p>	ฝ่ายกฎหมาย และคดี สำนักปลัดฯ อบต.ภูหลวง

ที่	โครงการ	วัตถุประสงค์	เป้าหมาย (ผลผลิตของโครงการ)	งบประมาณและที่ผ่านมา					ตัวชี้วัด (KPI)	ผลลัพธ์ที่คาดว่าจะได้รับ	หน่วยงานที่ รับผิดชอบ
				๒๕๖๑ (บาท)	๒๕๖๒ (บาท)	๒๕๖๓ (บาท)	๒๕๖๔ (บาท)	๒๕๖๕ (บาท)			
๔	อบรมให้ความรู้ตาม พ.ร.บ.ข้อมูลข่าวสารของ ราชการ พ.ศ. ๒๕๔๐	เพื่อให้ผู้เข้าร่วมโครงการตระหนัก ถึงความสำคัญของการมีคุณธรรม จริยธรรมและความโปร่งใสในกา รงานและมีความรู้เกี่ยวกับสิทธิ ในการเข้าถึงข้อมูลข่าวสารตาม พระราชบัญญัติข้อมูลข่าวสารของ ราชการ พ.ศ. ๒๕๔๐	พนักงานองค์การบริหารส่วน ตำบลและตัวแทนชุมชนใน เขตตำบลภูหลวง	๑๐,๐๐๐	-	-	-	-	<b>เชิงปริมาณ</b> ๑.จำนวนผู้เข้าร่วม อบรม ๒.ร้อยละของผลการเรียนรู้ เฉลี่ย ๓. ร้อยละความพึงพอใจของ ผู้เข้าร่วมกิจกรรม	๑.จำนวนผู้เข้าร่วมอบรม ๒.ร้อยละของผลการเรียนรู้ เฉลี่ย ๓. ร้อยละความพึงพอใจของ ผู้เข้าร่วมกิจกรรม	สำนักปลัดฯ อบต.ภูหลวง
๕	การจัดการเลือกตั้งของ องค์กรปกครองส่วน ท้องถิ่นตามที่กฎหมาย กำหนด	เพื่อจัดการเลือกตั้งขององค์กร ปกครองท้องถิ่นตามที่กฎหมาย กำหนด	จัดให้มีการเลือกตั้งสมาชิกสภา องค์การบริหารส่วนตำบล และนายกองค์การบริหารส่วน ตำบล อันได้แก่ ค่าวัสดุ อุปกรณ์ ค่าตอบแทน คณะกรรมการการเลือกตั้ง ค่าใช้จ่ายในการ ประชาสัมพันธ์และรณรงค์ให้ ประชาชนทราบถึงสิทธิหน้าที่ และการมีส่วนร่วมทางการ เมืองในการเลือกตั้ง ซึ่ง เป็นไปตามพระราชบัญญัติ สภาตำบลและองค์การบริหาร ส่วนตำบล พ.ศ. ๒๕๓๗	-	๕๐๐,๐๐๐	๕๐๐,๐๐๐	-	-	<b>เชิงปริมาณ</b> -จัดให้มีการเลือกตั้ง จำนวน จำนวน ๑ ครั้งตามระเบียบ กฎหมายที่กำหนด	การปฏิบัติงานราชการด้าน การเลือกตั้งเป็นไปตาม ระเบียบ กฎหมายที่กำหนด	ฝ่ายกฎหมาย และคดี สำนักปลัดฯ อบต.ภูหลวง

ที่	โครงการ	วัตถุประสงค์	เป้าหมาย (ผลผลิตของโครงการ)	งบประมาณและที่ผ่านมา					ตัวชี้วัด (KPI)	ผลลัพธ์ที่คาดว่าจะได้รับ	หน่วยงานที่ รับผิดชอบ
				๒๕๖๑ (บาท)	๒๕๖๒ (บาท)	๒๕๖๓ (บาท)	๒๕๖๔ (บาท)	๒๕๖๕ (บาท)			
๖	การบริหารงานตาม หลักธรรมาภิบาล	๑. เพื่อให้ผู้บริหารท้องถิ่น บุคลากรขององค์กรมีความรู้ ความเข้าใจในเรื่องหลักธรรมาภิ บาล คุณธรรมจริยธรรม ๒. เพื่อให้ผู้บริหารท้องถิ่น บุคลากรมีความรู้ความเข้าใจและ ให้ความสำคัญกับการป้องกันและ ปราบปรามการทุจริตประพฤตมิ ชอบ (Anti Corruption) ๓. เพื่อให้ผู้บริหารท้องถิ่น บุคลากรมีความรู้ความเข้าใจหลัก และแนวคิดปรัชญาเศรษฐกิจ พอเพียงและสามารถนำไป ประยุกต์ใช้ในการทำงานและการ ดำเนินชีวิตได้	ผู้ บริ หาร ท้อง ถิ่น บุคลากรสภาท้องถิ่น พนักงานส่วนตำบลและ พนักงานจ้าง องค์การ บริหารส่วนตำบลภูหลวง ได้รับการอบรมไม่น้อย กว่า ๑ ครั้ง	-	-	-	-	-	<b>เชิงคุณภาพ</b> ๑. ผู้ บริ หาร ท้อง ถิ่น บุคลากรมีความรู้ความ เข้าใจในเรื่องหลักธรรมาภิ บาลและจริยธรรม ๒. ผู้ บริ หาร ท้อง ถิ่น บุคลากรมีความรู้ความ เข้าใจและให้ความสำคัญ กับการ ป้อง กัน และ ปราบปรามการทุจริต ประพฤตมิชอบ (Anti Corruption) ๓. ผู้ บริ หาร ท้อง ถิ่น บุคลากรมีความรู้ความ เข้าใจในหลักและแนวคิด ปรัชญาเศรษฐกิจพอเพียง และสามารถนำไป ประยุกต์ใช้ในการทำงาน และการดำเนินชีวิตได้ ๔. ผู้ บริ หาร ท้อง ถิ่น บุคลากรสามารถนำองค์ ความรู้ต่างๆ ไป ประยุกต์ใช้ในการทำงาน ให้กับองค์กรได้อย่างมี ประสิทธิภาพ	๑. ผู้ บริ หาร ท้อง ถิ่น บุคลากรมีความรู้ความเข้าใจ ในเรื่องหลักธรรมาภิบาล และจริยธรรม ๒. ผู้ บริ หาร ท้อง ถิ่น บุคลากร มีความรู้ความเข้าใจและให้ ความสำคัญกับการป้องกัน และปราบปรามการทุจริต ประพฤตมิชอบ (Anti Corruption) ๓. ผู้ บริ หาร ท้อง ถิ่นบุคลากร มีความรู้ความเข้าใจในหลัก และ แนว คิ ด ป ร ั ช ญ า เศรษฐกิจพอเพียงและ สามารถนำไปประยุกต์ใช้ใน การทำงานและการดำเนิน ชีวิตได้ ๔. ผู้ บริ หาร ท้อง ถิ่น บุคลากรสามารถนำองค์ ความรู้ต่างๆ ไปประยุกต์ใช้ ในการทำงานให้กับองค์กรได้ อย่างมีประสิทธิภาพ	ฝ่ายกฎหมาย และคดี สำนักปลัดฯ อบต.ภูหลวง

ที่	โครงการ	วัตถุประสงค์	เป้าหมาย (ผลผลิตของโครงการ)	งบประมาณและที่ผ่านมา					ตัวชี้วัด (KPI)	ผลลัพธ์ที่คาดว่าจะได้รับ	หน่วยงานที่ รับผิดชอบ
				๒๕๖๑ (บาท)	๒๕๖๒ (บาท)	๒๕๖๓ (บาท)	๒๕๖๔ (บาท)	๒๕๖๕ (บาท)			
๗	กิจกรรมเผยแพร่ข้อมูลข่าวสารด้านการจัดซื้อจัดจ้างศูนย์ข้อมูลข่าวสารและเว็บไซต์	๑. เพื่อให้การจัดซื้อ-จัดจ้างขององค์การบริหารส่วนตำบลภูหลวง มีความโปร่งใส สามารถตรวจสอบได้ ๒. เพื่อให้ส่งเสริมการมีส่วนร่วมของประชาชนในการบวนาการตรวจสอบการดำเนินงาน ๓. เพื่อใช้เป็นแนวทางและกรอบดำเนินการป้องกันและแก้ไขปัญหาการทุจริตและประพฤติมิชอบโดยมุ่งเน้นการสร้างความปลอดภัย ๔. ส่งเสริมและสนับสนุนให้ภาคประชาชน หน่วยงานของรัฐ องค์กรอิสระตรวจสอบและประเมินผลการใช้จ่ายงบประมาณ	ประชาชนในเขตตำบลภูหลวง และผู้ที่มาขอตรวจสอบข้อมูลข่าวสารจากองค์การบริหารส่วนตำบลภูหลวง	-	-	-	-	-	<b>เชิงคุณภาพ</b> ดำเนินงานจัดซื้อ จัดจ้างมีความโปร่งใส ส่งเสริมการมีส่วนร่วมของประชาชน และป้องกันการทุจริต	ดำเนินงานจัดซื้อ จัดจ้างมีความโปร่งใส ส่งเสริมการมีส่วนร่วมของประชาชนและป้องกันการทุจริต	ทุกสำนัก/กอง สังกัด อบต.ภูหลวง
๘	ลดขั้นตอนและระยะเวลาการปฏิบัติราชการ	๑. เพื่อให้ประชาชนได้รับการบริการได้อย่างสะดวกรวดเร็วและถูกต้อง ๒. เพื่อให้สามารถตรวจสอบความต้องการของประชาชน รับรู้สภาพปัญหาและแก้ไขปัญหที่เกิดขึ้นได้ ๓. เพื่อปรับทัศนคติ วิธีคิด วิธีการทำงานของบุคลากรให้คำนึงถึงผลลัพธ์ในด้าน การบริการประชาชนผู้มาติดต่อขอรับบริการ	ประชาชนในเขตตำบลภูหลวงและผู้ที่มาติดต่อราชการรับองค์การบริหารส่วนตำบลภูหลวง	-	-	-	-	-	<b>เชิงคุณภาพ</b> ๑. ประชาชนได้รับการบริการได้อย่างสะดวกรวดเร็วและถูกต้อง ๒. สามารถตรวจสอบความต้องการของประชาชน รับรู้สภาพปัญหา และแก้ไขปัญหที่เกิดขึ้นได้	๑. ประชาชนได้รับการบริการได้อย่างสะดวกรวดเร็วและถูกต้อง ๒. สามารถตรวจสอบความต้องการของประชาชน รับรู้สภาพปัญหา และแก้ไขปัญหที่เกิดขึ้นได้	ทุกสำนัก/กอง สังกัด อบต.ภูหลวง

ที่	โครงการ	วัตถุประสงค์	เป้าหมาย (ผลผลิตของโครงการ)	งบประมาณและที่ผ่านมา					ตัวชี้วัด (KPI)	ผลลัพธ์ที่คาดว่าจะได้รับ	หน่วยงานที่ รับผิดชอบ
				๒๕๖๑ (บาท)	๒๕๖๒ (บาท)	๒๕๖๓ (บาท)	๒๕๖๔ (บาท)	๒๕๖๕ (บาท)			
๙		๔. เพื่อให้การปฏิบัติราชการมีมาตรฐานการบริการสาธารณะที่ชัดเจน มีความโปร่งใสสามารถวัดผลการดำเนินงานได้							๓. มีทัศนคติ วิธีคิด วิธีการทำงานของบุคลากรคำนึงถึงผลลัพธ์ในด้านการบริการประชาชนผู้มาติดต่อขอรับบริการ ๔. การปฏิบัติราชการมีมาตรฐานการบริการสาธารณะที่ชัดเจน มีความโปร่งใสสามารถวัดผลการดำเนินงานได้	๓. มีทัศนคติ วิธีคิด วิธีการทำงานของบุคลากรคำนึงถึงผลลัพธ์ในด้านการบริการประชาชนผู้มาติดต่อขอรับบริการ ๔. การปฏิบัติราชการมีมาตรฐานการบริการสาธารณะที่ชัดเจน มีความโปร่งใสสามารถวัดผลการดำเนินงานได้	
๑๐	ส่งเสริมการมีส่วนร่วมในการปฏิบัติงานของสมาชิกสภาองค์การบริหารส่วนตำบล	๑. เพื่อเป็นการส่งเสริมให้สมาชิกสภาองค์การบริหารส่วนตำบลทุกฝ่ายมีส่วนร่วมในการปฏิบัติงานและการมีส่วนร่วมในการทำงาน ๒. เพื่อเป็นการตรวจสอบการปฏิบัติงานของฝ่ายบริหาร	สมาชิกสภาองค์การบริหารส่วนตำบลทุกฝ่าย	-	-	-	-	-	สมาชิกสภาองค์การบริหารส่วนตำบลมีส่วนร่วมในการพัฒนาองค์การบริหารส่วนตำบลทุกฝ่ายไปอย่างต่อเนื่อง ตอบสนองความต้องการของประชาชน	สมาชิกสภาองค์การบริหารส่วนตำบลมีส่วนร่วมในการพัฒนาองค์การบริหารส่วนตำบลทุกฝ่ายไปอย่างต่อเนื่อง ตอบสนองความต้องการของประชาชน	สำนักปลัดฯ อบต.ภูหลวง

๗ ยุทธศาสตร์การพัฒนาด้านการเมืองและการบริหารจัดการบ้านเมืองที่ดี

แบบ ผ.๐๒

๗.๒ แผนงานการรักษาความสงบภายใน

ที่	โครงการ	วัตถุประสงค์	เป้าหมาย (ผลผลิตของโครงการ)	งบประมาณและที่ผ่านมา					ตัวชี้วัด (KPI)	ผลลัพธ์ที่คาดว่าจะได้รับ	หน่วยงานที่รับผิดชอบ
				๒๕๖๑ (บาท)	๒๕๖๒ (บาท)	๒๕๖๓ (บาท)	๒๕๖๔ (บาท)	๒๕๖๕ (บาท)			
๑	ฝึกอบรมทบทวน อปพร.ประจำปี	เพื่อเพิ่ม ประสิทธิภาพ การปฏิบัติงาน ให้แก่ อปพร.	ฝึกอบรมทบทวน อปพร.ภายในตำบล ภูหลวง ๑ ครั้ง/ปี	-	๒๕๐,๐๐๐	๒๕๐,๐๐๐	๗๐,๐๐๐	๗๐,๐๐๐	<b>เชิงปริมาณ</b> - อปพร.ไม่น้อยกว่าร้อยละ ๕๐ มี ประสิทธิภาพในการปฏิบัติงานเพิ่มขึ้น <b>เชิงคุณภาพ</b> -อปพร. ปฏิบัติงานได้อย่างมีประสิทธิภาพ	การปฏิบัติงานของ อปพร.มีประสิทธิภาพ มากยิ่งขึ้น	งานป้องกันและ บรรเทาสาธารณภัย สำนักงานปลัดฯ อบต.ภูหลวง
๓	โครงการฝึกอบรม การใช้อุปกรณ์ ดับเพลิงเบื้องต้น	เพื่อให้ความรู้แก่ ผู้บริหารสมาชิก สภาอบต. ผู้นำ ชุมชนในตำบล ภูหลวง	อบรมให้ความรู้แก่ผู้บริหาร สมาชิกสภา อบต.ผู้นำชุมชนใน ตำบลภูหลวงจำนวน ๑ ครั้ง ต่อปี	-	๓๐,๐๐๐	๓๐,๐๐๐	๓๐,๐๐๐	-	ผู้เข้าอบรมมีความรู้ในการใช้อุปกรณ์ ดับเพลิงเบื้องต้นไม่น้อยกว่าร้อยละ ๘๐ ของการอบรม	เพื่อให้ผู้บริหาร สมาชิกสภา อบต. ผู้นำชุมชน ในตำบล ภูหลวงมีความรู้ ความสามารถในการ ใช้อุปกรณ์ดับเพลิง ขั้นต้นได้ เพื่อระงับเหตุ เบื้องต้น	งานป้องกันและ บรรเทาสาธารณภัย สำนักปลัดฯ อบต.ภูหลวง
๔	โครงการฝึกอบรม ไฟฟ้าและหมอก ควัน	เพื่อให้ความรู้แก่ ผู้บริหาร สมาชิก สภาอบต. ผู้นำ ชุมชนในตำบล ภูหลวง	ฝึกอบรมป้องกันและควบคุม ไฟฟ้าแก่ผู้บริหาร สมาชิกสภา อบต. ผู้นำชุมชนในตำบล ภูหลวง จำนวน ๑ ครั้ง ต่อปี	-	๓๐,๐๐๐	๒๐,๐๐๐	๒๐,๐๐๐	๒๐,๐๐๐	ผู้เข้าอบรมมีความรู้ความสามารถในการ ระงับเพลิงไหม้ป่าและสามารถสร้างแนว ป้องกันไฟฟ้าได้ไม่น้อยกว่าร้อยละ ๘๐ ของการอบรม	เพื่อให้ผู้บริหาร สมาชิกสภา อบต. ผู้นำชุมชน ในตำบล ภูหลวงมีความรู้ ความสามารถในการ ระงับเพลิงไหม้ป่า และสามารถสร้าง แนวป้องกันไฟฟ้าได้	งานป้องกันและ บรรเทาสาธารณภัย สำนักปลัดฯ อบต.ภูหลวง
๕	โครงการฝึกอบรม จัดตั้งอปพร.ต. ภูหลวง	เพื่อเพิ่มประสิทธิ ภาพการ ปฏิบัติงาน ให้แก่ อปพร. ตำบลภูหลวง	จัดฝึกผู้สนใจสมัครเป็น อป พร.ภายในตำบลภูหลวงเพื่อ ร่วมปฏิบัติหน้าที่ในภารกิจที่ ได้รับมอบหมาย๑ ครั้ง/ปี	-	-	๒๐๐,๐๐๐	-	-	<b>เชิงปริมาณ</b> -อปพร.ไม่น้อยกว่าร้อยละ๒ ของประชากร ภายในตำบลปฏิบัติงานเพิ่มขึ้น <b>เชิงคุณภาพ</b> -อปพร.ปฏิบัติงานได้อย่างมีประสิทธิภาพ	ให้มีสมาชิกอปพร.มี จำนวนเพิ่มมากขึ้น เพื่อ เพิ่มศักยภาพของ อปพร. ต.ภูหลวง	งานป้องกันและ บรรเทาสาธารณภัย สำนักปลัดฯ อบต.ภูหลวง

๗ ยุทธศาสตร์การพัฒนาด้านการเมืองและการบริหารจัดการบ้านเมืองที่ดี

แบบ ผ.๐๒

๗.๓ แผนงานเคหะและชุมชน

ที่	โครงการ	วัตถุประสงค์	เป้าหมาย (ผลผลิตของโครงการ)	งบประมาณและที่ผ่านมา					ตัวชี้วัด (KPI)	ผลลัพธ์ที่คาดว่าจะ ได้รับ	หน่วยงานที่ รับผิดชอบ
				๒๕๖๑ (บาท)	๒๕๖๒ (บาท)	๒๕๖๓ (บาท)	๒๕๖๔ (บาท)	๒๕๖๕ (บาท)			
๑	ก่อสร้างอาคาร อเนกประสงค์	เพื่อให้มีอาคาร อเนกประสงค์สำหรับ ดำเนินงานต่างๆของ ตำบล ภูหลวง	ก่อสร้างอาคาร อเนกประสงค์อบต. ภูหลวงหลังคาโครง เหล็ก มุง metal sheet กว้าง ๒๐.๐๐ เมตร ยาว ๒๕.๐๐เมตร มี พื้นที่ไม่น้อยกว่า ๕๐๐ ตารางเมตร ติดตั้งไฟฟ้า แสงสว่างรายละเอียด ตามแบบรูปและ รายการที่ อบต.ภูหลวง กำหนด	๑,๕๐๐,๐๐๐	-	-	-		<b>เชิงปริมาณ</b> -มีครุภัณฑ์อาคาร ที่เหมาะสมกับความต้องการ ใช้ในการปฏิบัติงาน <b>เชิงคุณภาพ</b> - การปฏิบัติงาน มี ประสิทธิภาพเหมาะสม	มีครุภัณฑ์อาคาร อเนกประสงค์ที่ สมบูรณ์ครบถ้วน สามารถใช้ในการ ปฏิบัติงานได้อย่างมี ประสิทธิภาพ เหมาะสม	กองช่าง อบต.ภูหลวง
๒	ปรับปรุงแผนที่ ภาษีและทะเบียน ทรัพย์สิน (กองช่าง)	เพื่อเพิ่ม ประสิทธิภาพ ในการจัดเก็บรายได้ ของ อบต.	จัดทำแผนที่ภาษีและ ทะเบียนทรัพย์สินให้ ครบทั้ง ๑๐ หมู่บ้าน	๒๐๐,๐๐๐ (๕๙: - ) (๕๘: ๑๐๐,๐๐๐) (๕๗: - ) (๕๖: ๓๖,๐๐๐)	๒๐๐,๐๐๐	๒๐๐,๐๐๐	๒๐๐,๐๐๐	๒๐๐,๐๐๐	<b>เชิงปริมาณ</b> - ดำเนินการจัดทำแผนที่ภาษี เพื่อพัฒนาการจัดเก็บรายได้ เพิ่มขึ้นร้อยละ ๑๐ <b>เชิงคุณภาพ</b> -มีแผนที่ภาษีเพื่อพัฒนาการ จัดเก็บรายได้	การจัดเก็บรายได้ของ อบต.ทั่วถึงและเป็น ระบบ	กองช่าง อบต.ภูหลวง

ที่	โครงการ	วัตถุประสงค์	เป้าหมาย (ผลผลิตของโครงการ)	งบประมาณและที่ผ่านมา				ตัวชี้วัด (KPI)	ผลลัพธ์ที่คาดว่าจะได้รับ	หน่วยงานที่ รับผิดชอบ
				๒๕๖๑ (บาท)	๒๕๖๒ (บาท)	๒๕๖๓ (บาท)	๒๕๖๔ (บาท)			
๔	ย้ายโรงจอดรถอาคารสำนักงานองค์การบริหารส่วนตำบล ภูหลวง	เพื่อย้ายโรงจอดรถอาคารสำนักงานองค์การบริหารส่วนตำบลภูหลวง	ย้ายโรงจอดรถอาคารสำนักงานองค์การบริหารส่วนตำบล ภูหลวง กว้าง ๖.๐๐ เมตร ยาว ๒๐.๐๐ เมตร รายละเอียดตามแบบรูปและรายการที่ อบต.ภูหลวง กำหนด	๑๗๔,๐๐๐	-	-	-	<b>เชิงปริมาณ</b> - มี ครุ ภั ณ ฑ์ อ า ค า ส ถานที่ที่ เหมาะสมกับ ความต้องการใช้ในการ ปฏิบัติงาน <b>เชิงคุณภาพ</b> - การปฏิบัติงานมี ประสิทธิภาพเหมาะสม	มีครุภัณฑ์อาคารจอดรถที่สมบูรณ์ครบถ้วนสามารถใช้ในการปฏิบัติงานได้อย่างมีประสิทธิภาพเหมาะสม	กองช่าง อบต.ภูหลวง
๕	ออกหนังสือสำคัญสำหรับที่หลวง (กองช่าง)	เพื่อขึ้นทะเบียนที่สาธารณะ	จัดทำแนวเขตพื้นที่ตำบลภูหลวง จำนวน ๑ แห่ง	๒๐๐,๐๐๐	๒๐๐,๐๐๐	๒๐๐,๐๐๐	๒๐๐,๐๐๐	<b>เชิงปริมาณ</b> - จัดทำแนวเขตพื้นที่ตำบลภูหลวงให้แล้วเสร็จ จำนวน ๑ แห่ง <b>เชิงคุณภาพ</b> - ประกาศแนวเขตพื้นที่ตำบลภูหลวงได้ชัดเจน	อบต.ภูหลวงมีแนวเขตที่ถูกต้องชัดเจน	กองช่าง อบต.ภูหลวง

๗ ยุทธศาสตร์การพัฒนาด้านการเมืองและการบริหารจัดการบ้านเมืองที่ดี

๗.๔ แผนงานสร้างความเข้มแข็งของชุมชน

แบบ ผ.๐๒

ที่	โครงการ	วัตถุประสงค์	เป้าหมาย (ผลผลิตของโครงการ)	งบประมาณและที่ผ่านมา					ตัวชี้วัด (KPI)	ผลลัพธ์ที่คาดว่าจะ ได้รับ	หน่วยงานที่ รับผิดชอบ	
				๒๕๖๑ (บาท)	๒๕๖๒ (บาท)	๒๕๖๓ (บาท)	๒๕๖๔ (บาท)	๒๕๖๕ (บาท)				
๑	ประชาสัมพันธ์ การปฏิบัติงาน ของ อบต. (อบต.สำเภา)	เพื่อให้ประชาชนได้รับ ทราบข้อมูลเกี่ยวกับการ ปฏิบัติงานด้านต่างๆของ อบต.ภูหลวง เพื่อส่งเสริมการมีส่วนร่วม ของประชาชนในการ พัฒนาท้องถิ่น เพื่อจัดให้มีการประชุม ประชาคมในระดับหมู่บ้าน และระดับตำบลเพื่อรับฟัง ปัญหาและความต้องการ ของประชาชนใน การจัดทำแผน ชุมชนและแผนพัฒนาของ องค์การบริหารส่วนตำบล ภูหลวง	ประชาสัมพันธ์การ ปฏิบัติงานด้านต่างๆของ อบต.ให้ประชาชนได้รับ ทราบปีละ ๑ ครั้ง	๑๐,๐๐๐ (๕๙: ๙,๕๐๐) (๕๘: - ) (๕๗: ๑๐,๐๐๐) (๕๖: ๑๘,๗๐๐)	๑๐,๐๐๐	๑๐,๐๐๐	๑๐,๐๐๐	๑๐,๐๐๐	๑๐,๐๐๐	<b>เชิงปริมาณ</b> - ประชาชนได้มีส่วน ร่วมประชุมประชาคมปี ละ ๑ ครั้ง <b>เชิงคุณภาพ</b> -ประชาชนสามารถ แสดงความคิดเห็น ร่วมกัน -ประชาชนได้รับการ ปฏิบัติงานขององค์การ บริหารส่วนตำบลภู หลวง -องค์การบริหารส่วน ตำบลภูหลวงได้ รับทราบข้อมูล ปัญหา ของประชาชนตำบล ภู หลวง	ประชาชนได้รับทราบ ข้อมูลการปฏิบัติของ อบต. ประชาชนได้มีส่วน ร่วมในการแสดง ความคิดเห็น	สำนักงานปลัดฯ อบต.ภูหลวง

ที่	โครงการ	วัตถุประสงค์	เป้าหมาย (ผลผลิตของโครงการ)	งบประมาณและที่ผ่านมา					ตัวชี้วัด (KPI)	ผลลัพธ์ที่คาดว่าจะ ได้รับ	หน่วยงานที่รับผิดชอบ
				๒๕๖๑ (บาท)	๒๕๖๒ (บาท)	๒๕๖๓ (บาท)	๒๕๖๔ (บาท)	๒๕๖๕ (บาท)			
๒	อบรมให้ความรู้ ด้านการป้องกัน และปราบปราม การทุจริตใน สถานศึกษา	เพื่อจัดอบรมให้ความรู้ ด้านการป้องกันและ ปราบปรามการทุจริตใน สถานศึกษาแก่นักเรียน	จัดอบรมนักเรียนระดับ ประถมศึกษาโรงเรียน หนองนงเขียนสามัคคีใน ตำบลภูหลวง จำนวน ๑ โรงเรียน	-	๑๐,๐๐๐	-	-	-	<b>เชิงปริมาณ</b> - นักเรียนโรงเรียนหนอง นงเขียนสามัคคีที่เข้ารับการ อบรม ไม่น้อยกว่าร้อยละ ๙๐ มีความรู้ความเข้าใจด้านการ ป้องกันและปราบปรามการ ทุจริตในสถานศึกษา	นักเรียนโรงเรียนหนอง นงเขียนสามัคคีมี ความรู้ความเข้าใจใน การป้องกันและ ปราบปรามการทุจริต ในสถานศึกษา	งานนิติกร สำนักงานปลัดฯ อบต.ภูหลวง

ยุทธศาสตร์ที่ ๘ ยุทธศาสตร์การพัฒนา  
ด้านเกษตรอินทรีย์

ยุทธศาสตร์จังหวัดที่ ๑ ประเด็นยุทธศาสตร์ที่ ๑ พัฒนาปัจจัยแวดล้อมทางการแข่งขันของอุตสาหกรรมเกษตรและเชื่อมโยงห่วงโซ่อุปทานเพื่อพัฒนาไปสู่ครัวของโลกและฐานการผลิตพลังงานสะอาด

- ยุทธศาสตร์การพัฒนาขององค์กรปกครองส่วนท้องถิ่นในเขตจังหวัดที่ ๓ ด้านการพัฒนาการเกษตร

๘ ยุทธศาสตร์พัฒนาด้านเกษตรอินทรีย์

๘.๑ แผนงานเคหะและชุมชน

ที่	โครงการ	วัตถุประสงค์	เป้าหมาย (ผลผลิตของโครงการ)	งบประมาณและที่ผ่านมา					ตัวชี้วัด (KPI)	ผลลัพธ์ที่คาดว่าจะได้รับ	หน่วยงานที่รับผิดชอบ
				๒๕๖๑ (บาท)	๒๕๖๒ (บาท)	๒๕๖๓ (บาท)	๒๕๖๔ (บาท)	๒๕๖๕ (บาท)			
๑	ต่อเติมอาคารศูนย์บริการและถ่ายทอดเทคโนโลยีทางการเกษตรประจำตำบลหหลวง	เพื่อสนับสนุนการดำเนินงานศูนย์บริการและถ่ายทอดเทคโนโลยีทางการเกษตรประจำตำบลหหลวงให้มีประสิทธิภาพ	ต่อเติมอาคารศูนย์บริการและถ่ายทอดเทคโนโลยีทางการเกษตรประจำตำบลหหลวง เป็นอาคาร คสล. ชั้นเดียว กว้าง ๔.๐๐ เมตร ยาว ๑๐.๕๐ เมตร พื้นปูกระเบื้องตามแบบอบต.หหลวงกำหนด	๔๒๐,๐๐๐ (๕๘: ๖๕๒,๐๐๐) (๕๗: - ) (๕๖: - )	-	-	-	-	<b>เชิงปริมาณ</b> -อาคารศูนย์บริการและถ่ายทอดเทคโนโลยีทางการเกษตรประจำตำบลสามารถบริการประชาชนในตำบลไม่น้อยกว่าร้อยละ ๘๐ <b>เชิงคุณภาพ</b> -มีการถ่ายทอดเทคโนโลยีทางการเกษตรในด้านต่างๆ และเป็นศูนย์รวมกลุ่มอาชีพ	เกษตรกรในตำบลหหลวงไม่น้อยกว่าร้อยละ ๘๐ ได้รับบริการจากศูนย์ฯและได้เข้าร่วมโครงการด้านการเกษตรของรัฐบาล	กองช่าง ส่วนส่งเสริมการเกษตร (กรมส่งเสริมการปกครองท้องถิ่น) อบต.หหลวง
๒	ปรับปรุงอาคารศูนย์จำหน่ายสินค้า OTOP	เพื่อให้เกษตรกรได้มีสถานที่จัดทำหน่ายสินค้าOTOP	ปรับปรุงอาคารศูนย์จำหน่ายสินค้า OTOP จำนวน ๑ แห่ง	๔๐๐,๐๐๐	-	-	-	-	<b>เชิงปริมาณ</b> - มีสถานที่จัดจำหน่ายสินค้าและผลิตภัณฑ์ของชุมชน จำนวน ๑ แห่ง <b>เชิงคุณภาพ</b> - เกษตรกรมีรายได้จากการจำหน่ายสินค้าเพิ่มขึ้น	ประชาชนมีรายได้เพิ่มมากขึ้นจากการจำหน่ายพืชผลทางการเกษตรปลอดสารพิษ	กองช่าง อบต.หหลวง

๘ ยุทธศาสตร์การพัฒนาด้านเกษตรอินทรีย์

๘.๒ แผนงานการเกษตร

แบบ ผ.๐๒

ที่	โครงการ	วัตถุประสงค์	เป้าหมาย (ผลผลิตของโครงการ)	งบประมาณและที่ผ่านมา					ตัวชี้วัด (KPI)	ผลลัพธ์ที่คาดว่าจะได้รับ	หน่วยงานที่รับผิดชอบ
				๒๕๖๑ (บาท)	๒๕๖๒ (บาท)	๒๕๖๓ (บาท)	๒๕๖๔ (บาท)	๒๕๖๕ (บาท)			
๑	โครงการฝึกอบรมถ่ายทอดความรู้ส่งเสริมการปลูกพืชผักปลอดสารพิษเพื่อการบริโภคในครัวเรือนตามแนวทางเศรษฐกิจพอเพียง	เพื่อให้ประชาชนลดใช้สารเคมีและลดต้นทุนการผลิต	กลุ่มเกษตรกรและกลุ่มผู้นำกลุ่มอาชีพต่างๆ จำนวน ๑๐ หมู่บ้าน ตำบลภูหลวง	๕๐,๐๐๐	๕๐,๐๐๐	๕๐,๐๐๐	๕๐,๐๐๐	๕๐,๐๐๐	<b>เชิงปริมาณ</b> -ผู้เข้าร่วมโครงการไม่น้อยกว่าร้อยละ ๘๐ มีความรู้และประสบการณ์เพิ่มมากขึ้น  <b>เชิงคุณภาพ</b> -ผู้เข้าร่วมโครงการมีความรู้และประสบการณ์ด้านทำเกษตรอินทรีย์เพิ่มมากขึ้น	เกษตรกรลดการใช้สารเคมีและลดต้นทุนการผลิต	กองส่งเสริมการเกษตร อบต.ภูหลวง

ที่	โครงการ	วัตถุประสงค์	เป้าหมาย (ผลผลิตของโครงการ)	งบประมาณและที่ผ่านมา					ตัวชี้วัด (KPI)	ผลลัพธ์ที่คาดว่าจะได้รับ	หน่วยงานที่ รับผิดชอบ
				๒๕๖๑ (บาท)	๒๕๖๒ (บาท)	๒๕๖๓ (บาท)	๒๕๖๔ (บาท)	๒๕๖๕ (บาท)			
๒.	โครงการส่งเสริมพัฒนาการผลิตพืชใช้น้ำน้อยในเขตชลประทานลำเชียงสา	เพื่อส่งเสริมให้เกษตรกรลดการทำนาปรังหันมาปลูกพืชที่ใช้น้ำน้อย	เกษตรกรในเขตชลประทานลำเชียงสาการทำนาปรังหันมาปลูกพืชใช้น้ำน้อย	๕๐,๐๐๐	๕๐,๐๐๐	๕๐,๐๐๐	๕๐,๐๐๐	๕๐,๐๐๐	เกษตรกรลดการทำนาปรังหันมาปลูกพืชใช้น้ำน้อยไม่น้อยกว่าร้อยละ ๘๐	เกษตรกรผู้เข้าร่วมโครงการมีความสนใจในการปรับเปลี่ยนการปลูกพืชใช้น้ำน้อย	กองส่งเสริมการเกษตรอบต.ภูหลวง
๓	จัดทำแปลงสาธิตการเกษตรแบบผสมผสาน	เพื่อเป็นแหล่งเรียนรู้เกี่ยวกับการเกษตรแบบผสมผสานให้แก่เกษตรกร	จัดทำแปลงสาธิตการเกษตรแบบผสมผสานประจำตำบลจำนวน ๑ แห่ง (บริเวณที่ทำการ อบต.ภูหลวง)	๑๐๐,๐๐๐	๑๐๐,๐๐๐	๑๐๐,๐๐๐	๑๐๐,๐๐๐	๑๐๐,๐๐๐	<b>เชิงปริมาณ</b> -ผู้เข้าร่วมโครงการไม่น้อยกว่าร้อยละ ๘๐ มีความรู้และประสบการณ์เพิ่มมากขึ้น <b>เชิงคุณภาพ</b> -ผู้เข้าร่วมโครงการมีความรู้และประสบการณ์ด้านทำเกษตรอินทรีย์เพิ่มมากขึ้น	มีแหล่งศึกษาเรียนรู้เกี่ยวกับการเกษตรแบบผสมผสานประจำตำบล	สำนักงานปลัดฯ อบต.ภูหลวง

ที่	โครงการ	วัตถุประสงค์	เป้าหมาย (ผลผลิตของโครงการ)	งบประมาณและที่ผ่านมา					ตัวชี้วัด (KPI)	ผลลัพธ์ที่คาดว่าจะได้รับ	หน่วยงานที่รับผิดชอบ
				๒๕๖๑ (บาท)	๒๕๖๒ (บาท)	๒๕๖๓ (บาท)	๒๕๖๔ (บาท)	๒๕๖๕ (บาท)			
๔	ส่งเสริมการดำเนินงานของศูนย์บริการและถ่ายทอดเทคโนโลยีทางการเกษตรประจำตำบล ภูหลวง	เพื่อสนับสนุนการดำเนินงานศูนย์บริการและถ่ายทอดเทคโนโลยีทางการเกษตรประจำตำบลภูหลวงให้มีประสิทธิภาพ	สนับสนุนการดำเนินงานของศูนย์ถ่ายทอดเทคโนโลยีทางการเกษตร ต. ภูหลวง จำนวน ๑๒ เดือน	๕๐,๐๐๐	๕๐,๐๐๐	๕๐,๐๐๐	๕๐,๐๐๐	๕๐,๐๐๐	<b>เชิงปริมาณ</b> -ศูนย์ถ่ายทอดเทคโนโลยีทางการเกษตรไม่น้อยกว่าร้อยละ ๘๐ สามารถถ่ายทอดความรู้ได้เพิ่มมากขึ้น <b>เชิงคุณภาพ</b> -ศูนย์ถ่ายทอดเทคโนโลยีทางการเกษตรมีการถ่ายทอดความรู้ได้เพิ่มขึ้น	ศูนย์ถ่ายทอดเทคโนโลยีฯได้รับการพัฒนาศักยภาพและพัฒนาการบริหารงาน	ส่วนส่งเสริมการเกษตร อบต.ภูหลวง

ที่	โครงการ	วัตถุประสงค์	เป้าหมาย (ผลผลิตของโครงการ)	งบประมาณและที่ผ่านมา					ตัวชี้วัด (KPI)	ผลลัพธ์ที่คาดว่าจะ ได้รับ	หน่วยงานที่รับผิดชอบ
				๒๕๖๑ (บาท)	๒๕๖๒ (บาท)	๒๕๖๓ (บาท)	๒๕๖๔ (บาท)	๒๕๖๕ (บาท)			
๕	จัดหาครุภัณฑ์เพื่อ การดำเนินงาน ภายในอาคาร ศูนย์บริการและ ถ่ายทอด เทคโนโลยีทางการ เกษตร	เพื่อให้เป็นแหล่งเรียนรู้ และเป็นทำการของ ศูนย์บริการ และ ถ่ายทอดเทคโนโลยี ทางการเกษตรประจำ ตำบล เพื่อบริการเกษตรกรใน ตำบลในเรื่องเกี่ยวกับ อาชีพการเกษตร	- ติดตั้งเครื่องปรับอากาศชนิดแขวนขนาด ๒๔,๐๐๐ BTU จำนวน ๑ เครื่อง - ติดตั้งพัดลมดูดอากาศ - ติดตั้งพัดลมติดผนัง ขนาด ๑๘ นิ้ว ชนิด ๓ ใบพัด ปรับแรงลมได้ ๓ ระดับ ระบบการทำงาน ด้วยสวิตช์แบบเชือกดึง จำนวน ๔ ตัว (ไม่ปรากฏในมาตรฐาน ครุภัณฑ์๒๕๕๘)	๑๕๐,๐๐๐	-	-	-	-	<b>เชิงปริมาณ</b> -อาคารศูนย์บริการและ ถ่ายทอดเทคโนโลยีทางการ เกษตรประจำตำบลสามารถ บริการประชาชนในตำบลไม่ น้อยกว่าร้อยละ ๘๐ <b>เชิงคุณภาพ</b> -มีการถ่ายทอดเทคโนโลยี ทางการเกษตรในด้านต่างๆแ และเป็นศูนย์รวมกลุ่มอาชีพ	เกษตรกรในตำบลภู หลวงไม่น้อยกว่าร้อยละ ๘๐ ได้รับบริการ จากศูนย์ฯและได้เข้า ร่วมโครงการด้าน การเกษตรของรัฐบาล	กองช่าง ส่วนส่งเสริม การเกษตร (กรมส่งเสริมการ ปกครองท้องถิ่น) อบต.ภูหลวง

ที่	โครงการ	วัตถุประสงค์	เป้าหมาย (ผลผลิตของโครงการ)	งบประมาณและที่ผ่านมา					ตัวชี้วัด (KPI)	ผลลัพธ์ที่คาดว่าจะ ได้รับ	หน่วยงานที่รับผิดชอบ
				๒๕๖๑ (บาท)	๒๕๖๒ (บาท)	๒๕๖๓ (บาท)	๒๕๖๔ (บาท)	๒๕๖๕ (บาท)			
๖	เพาะชำกล้าไม้ประจำตำบลภูหลวง	<p>๑. เพื่อให้เป็นแหล่งเพาะชำ อนุบาล รวบรวมและแจกจ่ายกล้าไม้ของตำบลภูหลวง</p> <p>๒. เพื่อสนับสนุนการปลูกป่าและการเพิ่มพื้นที่สีเขียวภายในชุมชนที่สอดคล้องกับความต้องการของราษฎร</p> <p>๓. เพื่อให้เป็นศูนย์เรียนรู้และถ่ายทอดการเพาะขยายพันธุ์ไม้ ทั้งพันธุ์ไม้ป่า และไม้เศรษฐกิจในการขยายโอกาสและสร้างรายได้ให้แก่ชุมชน</p>	<p>เพาะชำกล้าไม้ (ไม้ป่า ไม้เศรษฐกิจ ไม้ผล ตามความต้องการของชุมชน) จำนวนเรือนละ ๑๐,๐๐๐ กล้า</p>	๕๐,๐๐๐	๕๐,๐๐๐	๕๐,๐๐๐	๕๐,๐๐๐	๕๐,๐๐๐	<p>๑. มีกล้าไม้ (ไม้ป่า ไม้เศรษฐกิจ ไม้ผล ตามความต้องการของชุมชน) จำนวนไม่น้อย ๑๐๐๐๐ กล้า แจกจ่ายในชุมชน</p>	<p>๑. มีแหล่งเพาะชำ อนุบาล รวบรวมและแจกจ่ายกล้าไม้ของตำบลภูหลวง</p> <p>๒. มีการสนับสนุนการปลูกป่าและการเพิ่มพื้นที่สีเขียวภายในชุมชนที่สอดคล้องกับความต้องการของราษฎร</p> <p>๓. มีศูนย์เรียนรู้ และถ่ายทอดการเพาะขยายพันธุ์ไม้ ทั้งพันธุ์ไม้ป่าและไม้เศรษฐกิจในการขยายโอกาสและสร้างรายได้ให้แก่ชุมชน</p>	<p>กองส่งเสริมการเกษตร อบต.ภูหลวง</p>

ที่	โครงการ	วัตถุประสงค์	เป้าหมาย (ผลผลิตของโครงการ)	งบประมาณและที่ผ่านมา					ตัวชี้วัด (KPI)	ผลลัพธ์ที่คาดว่าจะได้รับ	หน่วยงานที่รับผิดชอบ
				๒๕๖๑ (บาท)	๒๕๖๒ (บาท)	๒๕๖๓ (บาท)	๒๕๖๔ (บาท)	๒๕๖๕ (บาท)			
๗	จัดตั้งศูนย์รวบรวมพันธุ์พืชสมุนไพรในตำบลภูหลวง	<p>๑. เพื่อเป็นแหล่งรวบรวมพืชสมุนไพรในเขตตำบลภูหลวง</p> <p>๒. เพื่อเป็นแหล่งเรียนรู้แก่นักเรียน นักศึกษา เยาวชนและประชาชนทั่วไป</p> <p>๓. เพื่อเป็นการอนุรักษ์และพัฒนาสมุนไพรในท้องถิ่น ตามโครงการอนุรักษ์พันธุกรรมพืชของเรียนรู้และถ่ายทอดการเพาะขยายพันธุ์ไม้ทั้งพันธุ์ไม้ป่าและไม้เศรษฐกิจในการขยายโอกาสและสร้างรายได้ให้แก่ชุมชน</p>	๑. จัดหาสถานที่ปลูกรวบรวมสมุนไพรที่มีอยู่ในเขตตำบลภูหลวงเพื่อรวบรวมเป็นแปลงปลูกในบริเวณที่ทำการอบต. ภูหลวง จำนวน ๒ ไร่	๕๐,๐๐๐	๕๐,๐๐๐	๕๐,๐๐๐	๕๐,๐๐๐	-	ตำบลภูหลวงมีแปลงปลูกรวบรวมสมุนไพรที่มีอยู่ในตำบลภูหลวงจำนวน ๑ แปลง	<p>๑. มีแหล่งรวบรวมพืชสมุนไพรในเขตตำบลภูหลวง</p> <p>๒. มีแหล่งเรียนรู้แก่นักเรียน นักศึกษา เยาวชนและประชาชนทั่วไป</p> <p>๓. มีการอนุรักษ์และพัฒนาสมุนไพรในท้องถิ่น ตามโครงการอนุรักษ์พันธุกรรมพืชของสมเด็จพระเทพฯ รัตนราชสุดาฯ เเพาะขยายพันธุ์ไม้ทั้งพันธุ์ไม้ป่าและไม้เศรษฐกิจในการขยายโอกาสและสร้างรายได้ให้แก่ชุมชน</p>	

ที่	โครงการ	วัตถุประสงค์	เป้าหมาย (ผลผลิตของโครงการ)	งบประมาณและที่ผ่านมา					ตัวชี้วัด (KPI)	ผลลัพธ์ที่คาดว่าจะได้รับ	หน่วยงานที่ รับผิดชอบ
				๒๕๖๑ (บาท)	๒๕๖๒ (บาท)	๒๕๖๓ (บาท)	๒๕๖๔ (บาท)	๒๕๖๕ (บาท)			
๘	จัดตั้งศูนย์รวบรวมพันธุ์พืชสมุนไพรในตำบลภูหลวง	<p>๑. เพื่อเป็นแหล่งรวบรวมพืชสมุนไพรในเขตตำบลภูหลวง</p> <p>๒. เพื่อเป็นแหล่งเรียนรู้แก่นักเรียนนักศึกษาเยาวชนและประชาชนทั่วไป</p> <p>๓. เพื่อเป็นการอนุรักษ์และพัฒนาสมุนไพรในท้องถิ่นตามโครงการอนุรักษ์พันธุกรรมพืชของสมเด็จพระเทพฯ รัตนราชสุดาฯ สยามบรมราชกุมารี</p>	สำรวจรวบรวมพันธุ์พืชสมุนไพรที่มีอยู่ในเขตตำบลภูหลวง จำนวน ๑ แห่ง	๕๐,๐๐๐	๕๐,๐๐๐	๕๐,๐๐๐	๕๐,๐๐๐	๕๐,๐๐๐	ตำบลภูหลวงมีการรวบรวมพันธุ์พืชสมุนไพรที่มีอยู่ในตำบลภูหลวงจำนวน ๑ แปลง	<p>๑. มีแหล่งรวบรวมพืชสมุนไพรในเขตตำบลภูหลวง</p> <p>๒. มีแหล่งเรียนรู้แก่นักเรียน นักศึกษาเยาวชนและประชาชนทั่วไป</p> <p>๓. มีการอนุรักษ์และพัฒนาสมุนไพรในท้องถิ่นตามโครงการอนุรักษ์พันธุกรรมพืชของสมเด็จพระเทพฯ รัตนราชสุดาฯ สยามบรมราชกุมารี</p>	

ยุทธศาสตร์ที่ ๙ ยุทธศาสตร์การพัฒนาด้านทรัพยากรธรรมชาติและสิ่งแวดล้อม

ยุทธศาสตร์จังหวัดที่ ๕ ประเด็นยุทธศาสตร์จังหวัดที่ ๕ พัฒนาศูนย์บริการประชาชนและสิ่งแวดล้อมและการบริหารจัดการน้ำอย่างบูรณาการ

- ยุทธศาสตร์การพัฒนาขององค์กรปกครองส่วนท้องถิ่นในเขตจังหวัดที่ ๑๐ การอนุรักษ์ทรัพยากรธรรมชาติและสิ่งแวดล้อม

๙ ยุทธศาสตร์ การพัฒนาด้านทรัพยากรธรรมชาติและสิ่งแวดล้อม

๙.๑ แผนงานเคหะและชุมชน

แบบ ผ.๐๒

ที่	โครงการ	วัตถุประสงค์	เป้าหมาย (ผลผลิตของโครงการ)	งบประมาณและที่ผ่านมา					ตัวชี้วัด (KPI)	ผลลัพธ์ที่คาดว่าจะได้รับ	หน่วยงานที่รับผิดชอบ
				๒๕๖๑ (บาท)	๒๕๖๒ (บาท)	๒๕๖๓ (บาท)	๒๕๖๔ (บาท)	๒๕๖๕ (บาท)			
๑	ก่อสร้างเตาเผาขยะชุมชน	เพื่อให้มีการบริหารจัดการขยะ	ก่อสร้างเตาเผาขยะจำนวน ๑ แห่ง บริเวณเขตที่ทำการ อบต. ภูหลวง ค่าพิกัด N๑๖๑๕๒๙๑E๘๒๓๐๙๔	๙๐,๐๐๐	-	-	-	-	<b>เชิงปริมาณ</b> -สร้างเตาเผาขยะ ๑ แห่ง <b>เชิงคุณภาพ</b> -มีเตาเผาขยะปลอดสารพิษในตำบล	ตำบลภูหลวงมีเตาเผาขยะปลอดสารพิษสำหรับกำจัดขยะ	กองช่าง อบต.ภูหลวง

๙ ยุทธศาสตร์การพัฒนา ด้านทรัพยากรธรรมชาติและสิ่งแวดล้อม

แบบ ผ.๐๒

๙.๒ แผนงานการเกษตร

ที่	โครงการ	วัตถุประสงค์	เป้าหมาย (ผลผลิตของโครงการ)	งบประมาณและที่ผ่านมา					ตัวชี้วัด (KPI)	ผลลัพธ์ที่คาดว่าจะได้รับ	หน่วยงานที่ รับผิดชอบ
				๒๕๖๑ (บาท)	๒๕๖๒ (บาท)	๒๕๖๓ (บาท)	๒๕๖๔ (บาท)	๒๕๖๕ (บาท)			
๑	ส่งเสริมการปลูกหญ้าแฝกตามแนวทางพระราชดำริ	เพื่อป้องกันการชะล้างและพังทลายของหน้าดินบริเวณคลองหินตาด	ปลูกหญ้าแฝกบริเวณคลองหินตาด หมู่ที่ ๓, ๔, ๘ ระยะทาง หมู่ละ ๒ กิโลเมตรทั้งสองฝั่งคลอง	๓๐,๐๐๐	๓๐,๐๐๐	๓๐,๐๐๐	๓๐,๐๐๐	๓๐,๐๐๐	<b>เชิงปริมาณ</b> -ตำบลภูหลวงบริเวณคลองหินตาด หมู่ที่ ๓, ๔ และ ๘ มีการปลูกหญ้าแฝกตามแนวพระราชดำริ ระยะทางไม่น้อยกว่าหมู่ละ ๒ กิโลเมตร	ดินริมฝั่งคลองหินตาดหมู่ที่ ๓, ๔, ๘ ไม่พังทลายลงมามีกิจกรรมเพื่อการปลูกหญ้าแฝกตามแนวพระราชดำริ	กองส่งเสริมการเกษตรอบต.ภูหลวง
๒	กำจัดวัชพืชในแหล่งน้ำอ่างประปาหลุมเงิน หมู่ที่ ๕	เพื่อรักษาความสะอาดของแม่น้ำลำคลองและแหล่งน้ำที่สำคัญในพื้นที่ตำบลภูหลวง	กำจัดวัชพืชแหล่งน้ำอ่างประปาหลุมเงิน หมู่ที่ ๕ ขนาด	๕๐,๐๐๐	๕๐,๐๐๐	๕๐,๐๐๐	๕๐,๐๐๐	๕๐,๐๐๐	<b>เชิงปริมาณ</b> -กำจัดวัชพืชในแหล่งน้ำอ่างประปาบ้านหลุมเงิน หมู่ที่ ๕ ไม่น้อยกว่าร้อยละ ๘๐ ของลำคลอง <b>เชิงคุณภาพ</b> -ลำคลองช่วยแก้วัชพืชรื้อน้ำไหลผ่านได้โดยสะดวก	แม่น้ำลำคลองและแหล่งน้ำสะอาด ไม่มีวัชพืชปกคลุม	กองส่งเสริมการเกษตรอบต.ภูหลวง
๓	ส่งเสริมการคัดแยกขยะในชุมชน	เพื่อให้ประชาชนมีจิตสำนึกในการจัดการขยะในครัวเรือน	จัดอบรมให้ความรู้ในการคัดแยกขยะ การจัดทำจำหน่ายขยะแก่ประชาชนตำบลภูหลวงตัวแทนหมู่บ้านละ ๕ คน จำนวน ๑ ครั้ง	๓๐,๐๐๐	๓๐,๐๐๐	๓๐,๐๐๐	๓๐,๐๐๐	๓๐,๐๐๐	<b>เชิงปริมาณ</b> -ประชาชนตำบลผู้เข้ารับการอบรมมีความรู้ในการคัดแยกขยะร้อยละ ๙๐ <b>เชิงคุณภาพ</b> -ประชาชนมีความรู้ในการคัดแยกขยะ	ประชาชนมีความรู้ในการคัดแยกขยะตำบลภูหลวงมีปริมาณขยะลดน้อยลง	กองส่งเสริมการเกษตรอบต.ภูหลวง

ที่	โครงการ	วัตถุประสงค์	เป้าหมาย (ผลผลิตของโครงการ)	งบประมาณและที่ผ่านมา					ตัวชี้วัด (KPI)	ผลลัพธ์ที่คาดว่าจะได้รับ	หน่วยงานที่ รับผิดชอบ
				๒๕๖๑ (บาท)	๒๕๖๒ (บาท)	๒๕๖๓ (บาท)	๒๕๖๔ (บาท)	๒๕๖๕ (บาท)			
๔	เพาะพันธุ์กล้าไม้ ยืนต้นและไม้ผล	เพื่อมีกล้าไม้ยืนต้นและ ไม้ผลเพื่อส่งเสริมให้ เกษตรกรนำไปเพาะปลูก	ผลิตกล้าไม้ยืนต้นและ ไม้ผล จำนวน ๑๐,๐๐๐ ต้น	๑๐๐,๐๐๐	๑๐๐,๐๐๐	๑๐๐,๐๐๐	๑๐๐,๐๐๐	๑๐๐,๐๐๐	เกษตรกรมีกล้าไม้ผล พันธุ์ดีไว้ปลูกและ กล้าไม้ยืนต้นปลูกใน พื้นที่ป่าชุมชนตำบล ภูหลวง	เกษตรกรสามารถลดรายจ่าย และป่าชุมชนตำบลภูหลวงมี ความอุดมสมบูรณ์ขึ้น	กองส่งเสริม การเกษตร อบต.ภูหลวง
๕	ส่งเสริมการปลูก ป่าชุมชนตำบลภู หลวง	เพื่อเป็นการปลูกป่าเฉลิม พระเกียรติ สมเด็จพระ นางเจ้าฯ พระบรมราชินีนาถ เนื่อง ในโอกาสพระราชพิธีมหาม งคล	ปลูกป่าในพื้นที่ป่าชุมชน ในตำบลภูหลวง ปีละ ๑ ครั้ง	๑๐๐,๐๐๐	๑๐๐,๐๐๐	๑๐๐,๐๐๐	๑๐๐,๐๐๐	๑๐๐,๐๐๐	<b>เชิงปริมาณ</b> -สามารถปลูกป่าใน พื้นที่ป่าชุมชนไม่น้อย กว่าร้อยละ ๘๐ <b>เชิงคุณภาพ</b> -ตำบลภูหลวงมีป่า ชุมชนที่สมบูรณ์ขึ้น	มีพื้นที่ป่าไม้ในตำบลภูหลวง เพิ่มมากขึ้นและเป็นการปลูก ป่าเฉลิมพระเกียรติสมเด็จพระ นางเจ้าฯพระบรมราชินีนาถ	กองส่งเสริม การเกษตร อบต.ภูหลวง
๖	ดูแลต้น มเหศักดิ์ สักสยามินทร์	เพื่ออนุรักษ์พันธุ์กรรมต้น มเหศักดิ์ -สักสยามินทร์ เพื่อเป็นแปลงเรียนรู้ใน ตำบล เพื่อให้แปลงมเหศักดิ์ - สัก ส ย า มื น ท์ เจริญเติบโตได้ดี	เชิงปริมาณ ดูแลรักษาต้นมเหศักดิ์- สักสยามินทร์ พื้นที่ ๑๑ ไร่ จำนวน ๑,๑๐๐ ต้น ให้เจริญเติบโต เชิงคุณภาพ ต้นมเหศักดิ์-สักสยามิ นทร์จำนวน ๑,๑๐๐ ต้น มีการเจริญเติบโตตาม อายุ และมีการรอดตาย สูง	๓๐,๐๐๐	๑๐,๐๐๐	๑๐,๐๐๐	๑๐,๐๐๐	๑๐,๐๐๐	<b>เชิงปริมาณ</b> - ต้นมเหศักดิ์จำนวน ๙๐% มีการ เจริญเติบโต	๑ มีแปลงอนุรักษ์พันธุ์กรรมต้น มเหศักดิ์-สักสยามินทร์ ใน ตำบลภูหลวง ๒ มีแปลงเรียนรู้ต้นมเหศักดิ์- สักสยามินทร์ ในตำบลภูหลวง ๓ แปลงมเหศักดิ์-สักสยามิ นทร์ มีการเจริญเติบโตที่ดี จำนวนรอดตายสูง	กองส่งเสริม การเกษตร อบต.ภูหลวง

ที่	โครงการ	วัตถุประสงค์	เป้าหมาย (ผลผลิตของโครงการ)	งบประมาณและที่ผ่านมา					ตัวชี้วัด (KPI)	ผลลัพธ์ที่คาดว่าจะได้รับ	หน่วยงานที่ รับผิดชอบ
				๒๕๖๑ (บาท)	๒๕๖๒ (บาท)	๒๕๖๓ (บาท)	๒๕๖๔ (บาท)	๒๕๖๕ (บาท)			
๗	จัดทำฐานข้อมูล ทรัพยากรท้องถิ่นตำบล ภูหลวงโดยองค์การ บริหารส่วนตำบล ภูหลวง	๑. เพื่อเก็บรวบรวม ข้อมูลทรัพยากรท้องถิ่น ทั้งข้อมูลทางกายภาพ ชีวภาพ และวัฒนธรรม ภูมิปัญญาของตำบล ภูหลวง ๒. เพื่อเป็นศูนย์กลาง ข้อมูลทรัพยากรท้องถิ่นที่ สามารถค้นหาได้ง่ายและ สะดวกรวดเร็ว	ข้อมูลทรัพยากรท้องถิ่นในพื้นที่ ปกปัก และข้อมูลทรัพยากร ท้องถิ่นในหมู่บ้าน จำนวน ๑๐ หมู่บ้าน	-	๔๐,๐๐๐	๔๐,๐๐๐	๔๐,๐๐๐	-	<b>เชิงปริมาณ</b> -สามารถเก็บรวบรวมข้อมูล ในพื้นที่ได้ไม่น้อยกว่าร้อยละ ๘๐ ของจำนวนหมู่บ้านที่มี ในตำบลภูหลวง <b>เชิงคุณภาพ</b> - ตำบลภูหลวงมีข้อมูล ทรัพยากรท้องถิ่นในพื้นที่ปก ปัก	๑.มีการเก็บรวบรวมข้อมูล ทรัพยากรท้องถิ่น ทั้ง ข้อมูลทางกายภาพ ชีวภาพ และวัฒนธรรมภูมิ ปัญญาของตำบลภูหลวง ๒. มีศูนย์กลางข้อมูล ทรัพยากรท้องถิ่นที่ สามารถค้นหาได้ง่ายและ สะดวกรวดเร็ว	กองส่งเสริม การเกษตร อบต.ภูหลวง

# ยุทธศาสตร์ที่ ๑๐ ยุทธศาสตร์การพัฒนาด้านแหล่งท่องเที่ยว

ยุทธศาสตร์จังหวัดที่ ๓ ประเด็นยุทธศาสตร์ที่ ๓ พัฒนาคุณภาพศักยภาพการท่องเที่ยว และผลิตภัณฑ์ชุมชนเพื่อสร้างและกระจายรายได้สู่ประชาชนในพื้นที่

- ยุทธศาสตร์การพัฒนาขององค์กรปกครองส่วนท้องถิ่นในเขตจังหวัดที่ ๗ ด้านการพัฒนาการท่องเที่ยว ศาสนา - วัฒนธรรมประเพณีและกีฬา

๑๐ ยุทธศาสตร์ การพัฒนาด้านแหล่งท่องเที่ยว

๑๐.๑ แผนงานสร้างความเข้มแข็งของชุมชน

ที่	โครงการ	วัตถุประสงค์	เป้าหมาย (ผลผลิตของโครงการ)	งบประมาณและที่ผ่านมา					ตัวชี้วัด (KPI)	ผลลัพธ์ที่คาดว่าจะได้รับ	หน่วยงานที่รับผิดชอบ
				๒๕๖๑ (บาท)	๒๕๖๒ (บาท)	๒๕๖๓ (บาท)	๒๕๖๔ (บาท)	๒๕๖๕ (บาท)			
๑	โครงการส่งเสริมการท่องเที่ยวเชิงธรรม	เพื่อสนับสนุนส่งเสริมเป็นผู้นำเที่ยวให้แก่เยาวชนประชาชนและเพื่อส่งเสริมการท่องเที่ยวในพื้นที่	ส่งเสริมให้เยาวชนประชาชนได้เรียนรู้การเป็นผู้นำเที่ยวเชิงธรรม จำนวน ๕๐ คน	๒๐,๐๐๐ (๕๙: - ) (๕๘: - )	๒๐,๐๐๐	๒๐,๐๐๐	๒๐,๐๐๐	-	<b>เชิงปริมาณ</b> -ตำบลภูหลวงมีแหล่งท่องเที่ยวเชิงธรรม จำนวน ๑ แห่ง <b>เชิงคุณภาพ</b> -ตำบลภูหลวงมีแหล่งท่องเที่ยวเชิงธรรม	ประชาชนมีแหล่งท่องเที่ยวเชิงธรรมและมีการปฏิบัติธรรมเพิ่มขึ้น	สำนักงานปลัดฯ อบต.ภูหลวง
๒	อบรมยุวมัคคุเทศก์ท้องถิ่นประจำปี	เพื่อให้เยาวชนได้รับความรู้และทักษะในการเป็นมัคคุเทศก์ท้องถิ่น มีจิตสำนึกในการอนุรักษ์และประชาสัมพันธ์แหล่งท่องเที่ยวในชุมชนได้อย่างถูกต้องและเกิดประโยชน์แก่ท้องถิ่น	จัดกิจกรรมอบรม ยุวมัคคุเทศก์ท้องถิ่น ให้แก่เยาวชนจำนวน ๓๐ คน	๓๐,๐๐๐ (๕๙: - ) (๕๘: - )	๓๐,๐๐๐	๓๐,๐๐๐	๓๐,๐๐๐	-	<b>เชิงปริมาณ</b> -เยาวชนจำนวน จำนวน ๓๐ คน ได้เข้าร่วมโครงการ <b>เชิงคุณภาพ</b> -เยาวชนได้รับความรู้และทักษะในการเป็นมัคคุเทศก์ท้องถิ่น	เยาวชนที่ผ่านการอบรมได้เป็นมัคคุเทศก์ท้องถิ่นนำไปสู่การอนุรักษ์และเผยแพร่ประชาสัมพันธ์ชุมชนของตนให้เป็นที่รู้จัก	กองการศึกษา อบต.ภูหลวง
๓	โครงการส่งเสริมการท่องเที่ยวเชิงอนุรักษ์	เพื่อส่งเสริมการท่องเที่ยวเชิงอนุรักษ์ในเขต ตำบลภูหลวง	จัดกิจกรรมส่งเสริมการท่องเที่ยวปีละ ๑ ครั้ง	-	-	๑๐๐,๐๐๐	๑๐๐,๐๐๐	๑๐๐,๐๐๐	<b>เชิงคุณภาพ</b> -ตำบลภูหลวงมีแหล่งท่องเที่ยวเชิงอนุรักษ์	ประชาชนในตำบลภูหลวง มีรายได้เพิ่มจากการส่งเสริมการท่องเที่ยว	กองส่งเสริมการเกษตร อบต.ภูหลวง

แบบ ผ.๐๒/๑

รายละเอียดโครงการพัฒนา  
แผนพัฒนาท้องถิ่นห้าปี (พ.ศ. ๒๕๖๑ - ๒๕๖๕)  
สำหรับโครงการที่เกินศักยภาพ

รายละเอียดโครงการพัฒนา  
แผนพัฒนาท้องถิ่นห้าปี (พ.ศ. ๒๕๖๑ – ๒๕๖๕)  
สำหรับ ประธานโครงการพัฒนาองค์การบริหารส่วนจังหวัด  
องค์การบริหารส่วนจังหวัดนครราชสีมา

- ข. ยุทธศาสตร์จังหวัดที่ ๑ ประเด็นยุทธศาสตร์ที่ ๑ พัฒนาปัจจัยแวดล้อมทางการแข่งขันของอุตสาหกรรมเกษตรและเชื่อมโยงห่วงโซ่อุปทานเพื่อพัฒนาไปสู่ครัวของโลกและฐานการผลิตพลังงานสะอาด
- ข. ยุทธศาสตร์การพัฒนาขององค์กรปกครองส่วนท้องถิ่นในเขตจังหวัดที่ ๑ ยุทธศาสตร์การสานต่อแนวทางพระราชดำริ
๑. ยุทธศาสตร์การพัฒนาด้านแหล่งน้ำ

๑ แผนงานเคหะและชุมชน

ที่	โครงการ	วัตถุประสงค์	เป้าหมาย (ผลผลิตของโครงการ)	งบประมาณและที่ผ่านมา					ตัวชี้วัด (KPI)	ผลลัพธ์ที่คาดว่าจะได้รับ	หน่วยงานที่รับผิดชอบ
				๒๕๖๑ (บาท)	๒๕๖๒ (บาท)	๒๕๖๓ (บาท)	๒๕๖๔ (บาท)	๒๕๖๕ (บาท)			
๑	ก่อสร้างฝายน้ำล้นคลองมะไฟหมู่ที่ ๑	เพื่อให้ประชาชนได้มีแหล่งกักเก็บน้ำเพื่อการเกษตรอย่างเพียงพอ	ก่อสร้างฝาย คสล.ขนาดกว้าง ๒๐ เมตรผนังกันน้ำสูง ๒ เมตร N๑๖๑๔๘๑๖E๘๑๔๕๓๒	๑,๕๐๐,๐๐๐	-	-	-	-	<b>เชิงปริมาณ</b> -เกษตรกรหมู่ที่ ๑ ไม่น้อยกว่าร้อยละ ๖๐ มีน้ำใช้ตลอดทั้งปี <b>เชิงคุณภาพ</b> -เกษตรกรมีน้ำใช้อย่างเพียงพอสำหรับการเกษตร	ประชาชนมีแหล่งกักเก็บน้ำเพิ่มขึ้นและมีน้ำใช้เพื่อการเกษตรอย่างเพียงพอ	กรมส่งเสริมฯ กองช่าง อบต.ภูหลวง
๒	ขุดเจาะบ่อบาดาล (ขอยน้ำซับ)บ้านหลุมหิน หมู่ที่ ๖	เพื่อให้ประชาชนมีน้ำเพื่อการอุปโภคบริโภคอย่างเพียงพอ	ขุด เจาะ บ่ อ บ า ด า ล รายละเอียดตามที่ อบต. ภูหลวงกำหนด คำพิภพ N๑๖๑๕๙๒๙ E ๑๗๗๓๔๘	-	๑๐๐,๐๐๐	-	-	-	<b>เชิงปริมาณ</b> -ประชาชนหมู่ที่ ๖ ไม่น้อยกว่าร้อยละ ๖๐ มีน้ำใช้ตลอดทั้งปี <b>เชิงคุณภาพ</b> -ภาคครัวเรือนมีน้ำใช้อย่างเพียงพอสำหรับการอุปโภคบริโภค	ประชาชนมีน้ำเพื่อการอุปโภค-บริโภคอย่างเพียงพอและทั่วถึง	กรมทรัพยากรน้ำบาดาล กองช่าง อบต.ภูหลวง
๓	ขุดลอกคลองซบหมา ก พร้อมก่อสร้างฝายน้ำล้นหมู่ที่ ๗	เพื่อให้ประชาชนได้มีแหล่งเก็บน้ำเพื่อการเกษตรอย่างเพียงพอ	ขุดลอกคลองกว้าง ๑๕ เมตร ยาว ๑,๕๐๐ เมตร ลึก ๓ เมตรพร้อมก่อสร้างฝายน้ำล้น N๑๖๑๕๐๗,E๘๒๑๐๗๙	-	๒,๐๐๐,๐๐๐	-	-	-	<b>เชิงปริมาณ</b> -เกษตรกรหมู่ที่ ๗ ไม่น้อยกว่าร้อยละ ๖๐ มีน้ำใช้ตลอดทั้งปี <b>เชิงคุณภาพ</b> -เกษตรกรมีน้ำใช้อย่างเพียงพอสำหรับการเกษตร	ประชาชนมีแหล่งกักเก็บน้ำเพิ่มขึ้นและมีน้ำใช้เพื่อการเกษตรและอุปโภค-บริโภค	กรมส่งเสริมฯ กองช่าง อบต.ภูหลวง

ที่	โครงการ	วัตถุประสงค์	เป้าหมาย (ผลผลิตของโครงการ)	งบประมาณและที่ผ่านมา					ตัวชี้วัด (KPI)	ผลลัพธ์ที่คาดว่าจะ ได้รับ	หน่วยงานที่ รับผิดชอบ
				๒๕๖๑ (บาท)	๒๕๖๒ (บาท)	๒๕๖๓ (บาท)	๒๕๖๔ (บาท)	๒๕๖๕ (บาท)			
๔	ปรับปรุงระบบ ประปาหมู่บ้านผิวดินบ้านห้วยแก้ว หมู่ที่ ๙	เพื่อให้ประชาชนมี น้ำเพื่อการอุปโภค บริโภค อย่าง เพียงพอ	ก่อสร้างระบบกรองน้ำผิวดิน ขนาด ๒๐ ลบ.ม.ต่อ ชม., ก่อสร้างถังน้ำใส ขนาดจุ ๑๐๐ ลบ.ม. ,รางระบายน้ำ ,ระบบ จ่ายสารละลายคลอรีน,สารฟก ตะกอน ,ป้ายบอกระดับน้ำใน ถังน้ำใส ขนาด ๑๐๐ ลบ.ม. , สารส้ม ,เครื่องมือตรวจวัด ความเป็นกรด - ต่างในน้ำ , เครื่องมือประจำการประปา, การติดตั้งเครื่องสูบน้ำพร้อม ผู้ควบคุมรายละเอียดตามที่ อบต.ภูหลวงกำหนด ค ำ พื กั ต N๑๖๑๑๙๗๐ E๘๑๔๙๑๕	-	-	๑,๙๗๐,๐๐๐	-	-	<b>เชิงปริมาณ</b> -ประชาชนหมู่ที่ ๙ ไม่น้อยกว่าร้อยละ ๖๐ มีน้ำใช้ตลอดทั้งปี <b>เชิงคุณภาพ</b> -ภาคครัวเรือนมีน้ำใช้อย่างเพียงพอ สำหรับการอุปโภคบริโภค	ประชาชนมีน้ำเพื่อ การอุปโภค-บริโภค อย่างเพียงพอและ ทั่วถึง	กรมทรัพยากร น้ำบาดาล กองช่าง อบต.ภูหลวง
๕	ขุดลอกอ่างเก็บน้ำ บ้านห้วยแก้ว หมู่ ที่ ๙	เพื่อให้ประชาชนมี น้ำเพื่อการอุปโภค บริโภค อย่าง เพียงพอ	ขุดลอกอ่างเก็บน้ำบ้านห้วย แก้ว หมู่ที่ ๙ ขุดลอกพื้นที่ ๑๕,๐๐๐ ตารางเมตร ลึก ๓.๐๐ เมตร คิดเป็นปริมาตร ดินขุดไม่น้อยกว่า ๓๗,๕๐๐ ลูกบาศก์เมตร พิกัดที่ตั้ง โครงการ N ๑๖๑๐๙๐๓ E ๘๑๔๑๔๐	-	-	๒,๐๐๐,๐๐๐	-	-	<b>เชิงปริมาณ</b> -ประชาชนหมู่ที่ ๒,๓,๙,๑๐ ไม่น้อย กว่าร้อยละ ๖๐ มีน้ำใช้ตลอดทั้งปี <b>เชิงคุณภาพ</b> -ภาคครัวเรือนมีน้ำใช้อย่างเพียงพอ สำหรับการอุปโภคบริโภค	ประชาชนมีน้ำเพื่อ การอุปโภค-บริโภค อย่างเพียงพอและ ทั่วถึง	กรมทรัพยากร น้ำบาดาล กองช่าง อบต.ภูหลวง
๖	ปรับปรุงระบบ ประปาหมู่บ้านผิวดิน (บริเวณระบบ ประปา)บ้านหนอง กระทุ่ม หมู่ที่ ๓	เพื่อให้ประชาชนมี น้ำเพื่อการอุปโภค บริโภค อย่าง เพียงพอ	ก่อสร้างระบบกรองน้ำผิวดิน ขนาด ๒๐ ลบ.ม.ต่อ ชม. รายละเอียดตามที่ อบต. ภูหลวงกำหนด ค ำ พื กั ต N๑๖๑๑๙๖๖ E๘๑๔๙๐๓	-	-	-	๑,๓๐๐,๐๐๐	-	<b>เชิงปริมาณ</b> -ประชาชนหมู่ที่ ๓ ไม่น้อยกว่าร้อยละ ๖๐ มีน้ำใช้ตลอดทั้งปี <b>เชิงคุณภาพ</b> -ภาคครัวเรือนมีน้ำใช้อย่างเพียงพอ สำหรับการอุปโภคบริโภค	ประชาชนมีน้ำเพื่อ การอุปโภค-บริโภค อย่างเพียงพอและ ทั่วถึง	กรมทรัพยากร น้ำบาดาล กองช่าง อบต.ภูหลวง

ก. ยุทธศาสตร์จังหวัดที่ ๒ ประเด็นยุทธศาสตร์จังหวัดที่ ๒ พัฒนาระบบโลจิสติกส์และการค้าเพื่อเป็นศูนย์กลางความเจริญของภาคอีสานรองรับประชาคมเศรษฐกิจอาเซียน  
 ข. ยุทธศาสตร์การพัฒนาขององค์กรปกครองส่วนท้องถิ่นในเขตจังหวัดที่ ๖ ยุทธศาสตร์ด้านการพัฒนาโครงสร้างพื้นฐาน  
 ๓. ยุทธศาสตร์การพัฒนาด้านโครงสร้างพื้นฐาน

## ๓.๑ แผนงานเคหะและชุมชน

ที่	โครงการ	วัตถุประสงค์	เป้าหมาย (ผลผลิตของโครงการ)	งบประมาณและที่ผ่านมา					ตัวชี้วัด (KPI)	ผลที่คาดว่าจะได้รับ	หน่วยงาน รับผิดชอบหลัก
				๒๕๖๑ (บาท)	๒๕๖๒ (บาท)	๒๕๖๓ (บาท)	๒๕๖๔ (บาท)	๒๕๖๕ (บาท)			
๑.	ก่อสร้างถนนหินคลุกพร้อมเสริม คันดินบ้านหนองกระทุ่ม หมู่ที่ ๓ เชื่อมต่อบ้านหนองขอน ตำบลสุขเกษม	เพื่อให้เกษตรกรตำบลภูหลวง ตำบลลำนางแก้ว และตำบลสุขเกษม อำเภอบึงสามพัน จังหวัดนครราชสีมา มีถนนสำหรับการเดินทางเพื่อผลิตและขนถ่ายสินค้าทางการเกษตรออกสู่ตลาดได้อย่างสะดวก รวดเร็ว เพื่อให้ประชาชนตำบลภูหลวง ตำบลลำนางแก้ว และตำบลสุขเกษม อำเภอบึงสามพัน จังหวัดนครราชสีมา มีถนนสำหรับการคมนาคมได้โดยสะดวก	ก่อสร้างถนนหินคลุกเสริมคันดินขนาดกว้าง ๖ เมตร ยาว ๑๐,๐๐๐ เมตรหรือ มีผิวจราจรไม่น้อย ๖๐,๐๐๐ ตรม. N ๑๖๑๓๙๑๗, E ๘๑๕๕๒๒ (ต้นทาง) N ๑๖๑๖๒๖๔, E ๘๑๕๗๔๒ (ปลายทาง)	๓,๕๐๐,๐๐๐	๓,๕๐๐,๐๐๐	-	-	-	เชิงปริมาณ -ประชาชนที่สัญจรไปมาไม่น้อยกว่าร้อยละ ๘๐ มีถนนใช้โดยสะดวกปลอดภัย เชิงคุณภาพ -เส้นทางคมนาคมทางบกระหว่างตำบลมีความสะดวกรวดเร็ว	- ประชาชน ตำบลภูหลวง ตำบลสุขเกษม และตำบลลำนางแก้ว มีเส้นทางคมนาคมที่สะดวกและรวดเร็ว - เกษตรกร ตำบลภูหลวง ตำบลสุขเกษม และตำบลลำนางแก้ว สามารถใช้เส้นทางสัญจรไปมาเพื่อประกอบอาชีพทางการเกษตรได้โดยสะดวก - เกษตรกร ตำบลภูหลวง ตำบลสุขเกษม และตำบลลำนางแก้วสามารถขนถ่ายสินค้าทางการเกษตรได้โดยสะดวก - ประชาชน ตำบลภูหลวง ตำบลสุขเกษม และตำบลลำนางแก้วมีคุณภาพชีวิตที่ดีขึ้น	อบจ.นม. กองช่าง อบต.ภูหลวง

ที่	โครงการ	วัตถุประสงค์	เป้าหมาย (ผลผลิตของโครงการ)	งบประมาณและที่ผ่านมา					ตัวชี้วัด (KPI)	ผลที่คาดว่าจะได้รับ	หน่วยงาน รับผิดชอบหลัก
				๒๕๖๑ (บาท)	๒๕๖๒ (บาท)	๒๕๖๓ (บาท)	๒๕๖๔ (บาท)	๒๕๖๕ (บาท)			
๒	ก่อสร้างรางระบายน้ำคอนกรีตเสริมเหล็ก (จำนวน ๓ จุด) บ้านหลุมเงิน หมู่ที่ ๕	เพื่อให้สามารถระบายน้ำได้อย่างสะดวกและรวดเร็วเพื่อป้องกันและแก้ไขปัญหาน้ำท่วม	<p><b>จุดที่ ๑</b> คุ่มที่ ๕ ซอยสามแยกกกลางหมู่บ้านก่อสร้างรางระบายน้ำคอนกรีตเสริมเหล็ก ความยาว ๒๓๐.๐๐ เมตร (ข้างละ ๒๓๐.๐๐ เมตร จำนวนสองข้าง)<b>ค่าพิกัด</b> ต้นทาง N๑๖๑๔๕๓๑ E๘๒๒๓๑๘ ปลายทาง N ๑๖๑๔๓๐๕ E๘๒๒๒๘๘</p> <p><b>จุดที่ ๒</b> คุ่มที่ ๗ ทับลาน ก่อสร้างรางระบายน้ำคอนกรีตเสริมเหล็ก ความยาว ๑๓๒.๐๐ เมตร (จำนวนหนึ่งข้าง)<b>ค่าพิกัด</b> ต้นทาง N๑๖๑๔๘๘๓ E๘๒๒๘๘๑ ปลายทาง N ๑๖๑๔๙๐๙ E๘๒๒๗๕๗</p> <p>จุดที่ ๓ คุ่มที่ ๘ ซอยข้างร้านป่าเตี้ย ก่อสร้างรางระบายน้ำคอนกรีตเสริมเหล็ก ความยาว ๔๑.๐๐ เมตร(ข้างละ ๔๑.๐๐ เมตรจำนวนสองข้าง) <b>ค่าพิกัด</b> ต้นทาง N ๑๖๑๔๙๗๓ E ๘๒๒๙๐๖ ปลายทาง N๑๖๑๔๙๙๕ E ๘๒๒๘๗๑ รายละเอียดตามที่ อบต.ภูหลวง กำหนด</p>	๑,๐๑๐,๐๐๐	-	-	-	-	<p><b>เชิงปริมาณ</b> -สามารถระบายน้ำได้ไม่น้อยกว่าร้อยละ ๘๐ ของปริมาณน้ำที่มี</p> <p><b>เชิงคุณภาพ</b> -ไม่มีปัญหาน้ำท่วมขังภายในหมู่บ้าน</p>	สามารถป้องกันและแก้ไขปัญหาน้ำท่วมได้	กรมส่งเสริมฯ กองช่าง อบต.ภูหลวง

ที่	โครงการ	วัตถุประสงค์	เป้าหมาย (ผลผลิตของโครงการ)	งบประมาณและที่ผ่านมา					ตัวชี้วัด (KPI)	ผลที่คาดว่าจะได้รับ	หน่วยงาน รับผิดชอบหลัก
				๒๕๖๑ (บาท)	๒๕๖๒ (บาท)	๒๕๖๓ (บาท)	๒๕๖๔ (บาท)	๒๕๖๕ (บาท)			
๓	ก่อสร้างถนนลาดยางบ้านหนองกก ตำบลภูหลวง - หนองปรือ ตำบลงิ้ว	เพื่อให้เกษตรกรตำบลภูหลวง และตำบลงิ้ว อำเภอปักธงชัย จังหวัดนครราชสีมา มีถนนสำหรับใช้ในการผลิตและขนถ่ายสินค้าทางการเกษตรออกสู่ตลาดได้อย่างสะดวก รวดเร็ว เพื่อให้ประชาชนตำบลภูหลวง และตำบลงิ้ว อำเภอปักธงชัย จังหวัดนครราชสีมา มีความคมนาคมได้โดยสะดวก	ก่อสร้างถนนลาดยางผิวจราจรกว้าง ๕.๐๐ เมตร ยาว ๑,๖๕๐ เมตร หนา ๐.๐๕ เมตร หรือมีพื้นที่ไม่น้อยกว่า ๘,๒๕๐ ตารางเมตร พิกัดจุดเริ่มต้น N ๑๖๑๙๗๔๑ E ๘๒๑๙๔๔ พิกัดจุดสิ้นสุด N ๑๖๒๑๐๐๑ E ๘๒๒๑๘๘	๑,๐๐๐,๐๐๐	๑,๐๐๐,๐๐๐	๔,๓๕๐,๐๐๐	-	-	<b>เชิงปริมาณ</b> - ประชาชนที่สัญจรไปมาไม่น้อยกว่าร้อยละ ๘๐ มีถนนใช้โดยสะดวกปลอดภัย <b>เชิงคุณภาพ</b> - เส้นทางคมนาคมทางบกในหมู่ที่ ๗ บ้านหนองกก ตำบลภูหลวง เชื่อมต่อบ้านหนองปรือ ตำบลงิ้ว อำเภอปักธงชัย จังหวัดนครราชสีมา มีความสะดวก รวดเร็ว	- ประชาชน ตำบลภูหลวง และตำบลงิ้วมีเส้นทางคมนาคมที่สะดวกและรวดเร็ว - เกษตรกร ตำบลภูหลวง และตำบลงิ้วสามารถใช้เส้นทางสัญจรไปมาเพื่อประกอบอาชีพทางการเกษตรได้โดยสะดวก - เกษตรกร ตำบลภูหลวง และตำบลงิ้วสามารถขนถ่ายสินค้าทางการเกษตรได้โดยสะดวก - ประชาชน ตำบลภูหลวง และตำบลงิ้วมีคุณภาพชีวิตที่ดีขึ้น	อบจ.นม. กองช่าง อบต.ภูหลวง

ที่	โครงการ	วัตถุประสงค์	เป้าหมาย (ผลผลิตของโครงการ)	งบประมาณและที่ผ่านมา					ตัวชี้วัด (KPI)	ผลที่คาดว่าจะได้รับ	หน่วยงานรับผิดชอบหลัก
				๒๕๖๑ (บาท)	๒๕๖๒ (บาท)	๒๕๖๓ (บาท)	๒๕๖๔ (บาท)	๒๕๖๕ (บาท)			
๔	ก่อสร้างวางระบายน้ำ คอนกรีตเสริมเหล็กบ้าน หนองหว่า หมู่ที่ ๘	เพื่อให้สามารถระบาย น้ำได้อย่างสะดวกและ รวดเร็วเพื่อป้องกัน และแก้ไขปัญหา ท่วม	ก่อสร้างวางระบายน้ำคอนกรีต เสริมเหล็กความยาว ๗๘๘.๐๐ เมตร (ข้างละ ๗๘๘.๐๐ เมตร จำนวนสองข้าง)รายละเอียดตามที่ อบต.ภูหลวงกำหนด ค ่า พื กั ต N๑๖๑๓๓๑๔ E๘๒๑๖๑๙ ปลายทาง N ๑๖๑๓๓๑๙ E ๘๒๑๖๑๗	๒,๓๖๔,๐๐๐	-	-	-	-	<b>เชิงปริมาณ</b> -สามารถระบายน้ำ ได้ไม่น้อยกว่าร้อยละ ๘๐ ของปริมาณน้ำ ที่มี <b>เชิงคุณภาพ</b> -ไม่มีปัญหาน้ำท่วม ขังภายในหมู่บ้าน	สามารถป้องกันและ แก้ไขปัญหาที่ท่วมได้	กรมส่งเสริมฯ กองช่าง อบต.ภูหลวง
๕	ก่อสร้างระบบประปา หมู่บ้านผิวดินขนาดใหญ่ มาก (คุ้มใหม่ศรีสุข )บ้าน หนองกก หมู่ที่ ๗	เพื่อให้ประชาชนมีน้ำ เพื่อการอุปโภคบริโภค อย่างเพียงพอ	๑.ก่อสร้างโรงสูบน้ำดิบ จำนวน ๑ หลังพร้อมระบบท่อ ๒.ก่อสร้าง ระบบกรองน้ำผิวดิน ขนาด ๒๐ ลบ.ม.ต่อ ชม. ๓.ก่อสร้างถังน้ำใส ขนาดจุ ๑๐๐ ลบ.ม. ๔.ก่อสร้างหอถังสูง คสล.ขนาด ความจุไม่น้อยกว่า ๔๕ ลบ.ม. (ตอกเข็ม) ๕. ติดตั้งป้ายโครงการจำนวน ๑ ป้ายรายละเอียดตามที่ อบต. ภูหลวงกำหนด ค ่า พื กั ต ต้นทาง N ๑๖๑๔๕๐๗ E ๘๒๒๕๗๘ ปลายทาง N๑๖๑๔๗๐๖ E๘๒๒๐๘๓	-	๔,๘๘๐,๐๐๐	-	-		<b>เชิงปริมาณ</b> -ประชาชนหมู่ที่ ๗ ไม่น้อยกว่าร้อยละ ๖๐ มีน้ำใช้ตลอด ทั้งปี <b>เชิงคุณภาพ</b> -ภาคครัวเรือนมีน้ำ ใช้อย่างเพียงพอ สำหรับการอุปโภค บริโภค	ประชาชนมีน้ำเพื่อ การอุปโภค-บริโภค อย่างเพียงพอและ ทั่วถึง	กรมทรัพยากรน้ำ บาดาล กองช่าง อบต.ภูหลวง

ที่	โครงการ	วัตถุประสงค์	เป้าหมาย (ผลผลิตของโครงการ)	งบประมาณและที่ผ่านมา					ตัวชี้วัด (KPI)	ผลที่คาดว่าจะได้รับ	หน่วยงาน รับผิดชอบหลัก
				๒๕๖๑ (บาท)	๒๕๖๒ (บาท)	๒๕๖๓ (บาท)	๒๕๖๔ (บาท)	๒๕๖๕ (บาท)			
๖	ซ่อมแซมถนนหินคลุก หมู่ที่ ๒ (ทรัพย์สินเจริญ)	เพื่อให้ประชาชนหมู่ที่ ๒ และหมู่บ้านใกล้เคียงมีถนนสำหรับใช้คมนาคมได้สะดวกและรวดเร็ว	ซ่อมแซมถนนหินคลุกที่ชำรุดเสียหายขนาดกว้าง ๖ เมตรยาว ๓,๐๐๐เมตรหรือมีผิวจราจร ๑๘,๐๐๐ ตร.ม. N๑๖๑๑๔๘๑,E๘๑๕๖๒๔ (ต้นทาง) N๑๖๑๐๒๓๑,E๘๑๕๖๔๖ (ปลายทาง)	-	๑,๒๐๐,๐๐๐	-	-	-	<b>เชิงปริมาณ</b> -ประชาชนที่สัญจรไปมาไม่น้อยกว่าร้อยละ ๘๐ มีถนนใช้โดยสะดวกปลอดภัย <b>เชิงคุณภาพ</b> -เส้นทางคมนาคมทางบกในหมู่ที่ ๒ มีความสะดวกรวดเร็ว	ประชาชนหมู่ที่ ๒ มีเส้นทางคมนาคมที่สะดวกและรวดเร็ว	กรมส่งเสริมการค้าระหว่างประเทศ.อุบลราชธานี
๗	ก่อสร้างถนนลาดยาง หมู่ที่ ๓ (จากหน้าโรงเรียนหนองกระทุ่ม-บ้านนายปั่นหอกิ่ง )	เพื่อให้ประชาชนในหมู่ที่ ๓ ได้มีถนนสำหรับใช้คมนาคมได้อย่างสะดวกรวดเร็ว	ก่อสร้างถนนลาดยางกว้าง ๔ เมตรยาว ๙๑๕ เมตรหรือมีผิวจราจรรวมไม่น้อยกว่า ๓,๖๖๐ ตร.ม. ตามแบบมาตรฐานของอบต. N๑๖๑๓๕๒๐,E๘๑๕๗๕๘ (ต้นทาง) N๑๖๑๓๘๕๙,E๘๑๖๔๖๔ (ปลายทาง)	-	๑,๘๗๑,๐๐๐	-	-	-	<b>เชิงปริมาณ</b> -ประชาชนที่สัญจรไปมาไม่น้อยกว่าร้อยละ ๘๐ มีถนนใช้โดยสะดวกปลอดภัย <b>เชิงคุณภาพ</b> -เส้นทางคมนาคมทางบกในหมู่ที่ ๓ มีความสะดวกรวดเร็ว	ประชาชนมีเส้นทางคมนาคมที่สะดวก มีความปลอดภัยในการใช้รถใช้ถนน	กรมส่งเสริมการค้าระหว่างประเทศ.อุบลราชธานี

ที่	โครงการ	วัตถุประสงค์	เป้าหมาย (ผลผลิตของโครงการ)	งบประมาณและที่ผ่านมา					ตัวชี้วัด (KPI)	ผลที่คาดว่าจะได้รับ	หน่วยงาน รับผิดชอบหลัก
				๒๕๖๑ (บาท)	๒๕๖๒ (บาท)	๒๕๖๓ (บาท)	๒๕๖๔ (บาท)	๒๕๖๕ (บาท)			
๘	ก่อสร้างถนนลาดยางผิวทาง Cap Seal หมู่ที่ ๗ (ทางไปปะจาน)	เพื่อให้ประชาชนในหมู่ที่ ๗ ได้มีถนนสำหรับใช้คมนาคมได้อย่างสะดวกรวดเร็ว	ก่อสร้างถนนลาดยางกว้าง ๔ เมตรยาว ๙๐๐ เมตร หรือมีพื้นที่ไม่น้อยกว่า ๓,๖๐๐ ตร.ม. ไม่มีไหล่ทาง N๑๖๑๙๒๖๘,E๘๒๒๒๒๖ (ต้นทาง)N๑๖๑๘๗๖๘,E๘๒๒๐๖๗ (ปลายทาง)	-	๒,๐๒๐,๐๐๐	-	-	-	<b>เชิงปริมาณ</b> -ประชาชนที่สัญจรไปมาไม่น้อยกว่าร้อยละ ๘๐ มีถนนใช้โดยสะดวกปลอดภัย <b>เชิงคุณภาพ</b> -เส้นทางคมนาคมทางบกในหมู่ที่ ๗ มีความสะดวกรวดเร็ว	ประชาชนมีเส้นทางคมนาคมที่สะดวก มีความปลอดภัยในการใช้รถใช้ถนน	กรมส่งเสริมฯ กองช่าง อบต.ภูหลวง
๙	ก่อสร้างถนนลาดยางผิวจราจรCap Seal(ไม่มีไหล่ทาง)คุ้มบ้านใหม่ หมู่ที่ ๗	เพื่อให้ประชาชนในหมู่ที่ ๗ ได้มีถนนสำหรับใช้คมนาคมได้อย่างสะดวกรวดเร็ว	ก่อสร้างถนนลาดยางกว้าง ๖ เมตรยาว ๑,๒๐๐ เมตร หรือมีผิวจราจรรวมไม่น้อยกว่า ๗,๒๐๐ ตร.ม. ตามแบบมาตรฐานของ อบต. N๑๖๑๘๗๗๗,E๘๑๙๘๖๖ (ต้นทาง) N๑๖๑๘๕๕๘,E๘๑๘๙๓๙ (ปลายทาง)	-	๒,๐๐๐,๐๐๐	-	-	-	<b>เชิงปริมาณ</b> -ประชาชนที่สัญจรไปมาไม่น้อยกว่าร้อยละ ๘๐ มีถนนใช้โดยสะดวกปลอดภัย <b>เชิงคุณภาพ</b> -เส้นทางคมนาคมทางบกในหมู่ที่ ๗ มีความสะดวกรวดเร็ว	ประชาชนมีเส้นทางคมนาคมที่สะดวก มีความปลอดภัยในการใช้รถใช้ถนน	กรมส่งเสริมฯ กองช่าง อบต.ภูหลวง
๑๐	ก่อสร้างถนนลาดยางผิวจราจรCap Seal(ไม่มีไหล่ทาง)คุ้มบ้านใหม่ หมู่ที่ ๗	เพื่อให้ประชาชนในหมู่ที่ ๗ ได้มีถนนสำหรับใช้คมนาคมได้อย่างสะดวกรวดเร็ว	ก่อสร้างถนนลาดยางกว้าง ๖ เมตรยาว ๑,๒๐๐ เมตร หรือมีผิวจราจรรวมไม่น้อยกว่า ๗,๒๐๐ ตร.ม. ตามแบบมาตรฐานของ อบต. N๑๖๑๘๗๗๗,E๘๑๙๘๖๖ (ต้นทาง) N๑๖๑๘๕๕๘,E๘๑๘๙๓๙ (ปลายทาง)	-	๒,๐๐๐,๐๐๐	-	-	-	<b>เชิงปริมาณ</b> -ประชาชนที่สัญจรไปมาไม่น้อยกว่าร้อยละ ๘๐ มีถนนใช้โดยสะดวกปลอดภัย <b>เชิงคุณภาพ</b> -เส้นทางคมนาคมทางบกในหมู่ที่ ๗ มีความสะดวกรวดเร็ว	ประชาชนมีเส้นทางคมนาคมที่สะดวก มีความปลอดภัยในการใช้รถใช้ถนน	กรมส่งเสริมฯ กองช่าง อบต.ภูหลวง

ที่	โครงการ	วัตถุประสงค์	เป้าหมาย (ผลผลิตของโครงการ)	งบประมาณและที่ผ่านมา					ตัวชี้วัด (KPI)	ผลที่คาดว่าจะได้รับ	หน่วยงานรับผิดชอบหลัก
				๒๕๖๑ (บาท)	๒๕๖๒ (บาท)	๒๕๖๓ (บาท)	๒๕๖๔ (บาท)	๒๕๖๕ (บาท)			
๑๑	ก่อสร้างถนนลาดยาง หมู่ที่ ๙ (จากคุ้ม ๓ - คุ้ม ๔)	เพื่อให้ประชาชนในหมู่ที่ ๙ ได้มีถนนสำหรับใช้คมนาคมได้อย่างสะดวกรวดเร็ว	ก่อสร้างถนนลาดยางกว้าง ๖ เมตรยาว ๑,๑๕๐ เมตรหรือมีพื้นที่ไม่น้อยกว่า ๖,๙๐๐ ตร.ม. N๑๖๑๖ ๖ ๔ ๙ ,E๘ ๑ ๔ ๔ ๔ ๕ (ต้นทาง) N๑๖๑๓ ๑ ๗ ๘ ,E๘ ๒ ๒ ๕ ๐ ๔ (ปลายทาง)	-	๑,๕๘๐,๐๐๐	-	-	-	<b>เชิงปริมาณ</b> -ประชาชนที่สัญจรไปมาไม่น้อยกว่าร้อยละ ๘๐ มีถนนใช้โดยสะดวกปลอดภัย <b>เชิงคุณภาพ</b> -เส้นทางคมนาคมทางบกในหมู่ที่ ๙ มีความสะดวกรวดเร็ว	ประชาชนมีเส้นทางคมนาคมที่สะดวก มีความปลอดภัยในการใช้รถใช้ถนน	กรมส่งเสริมฯ กองช่าง อบต.ภูหลวง
๑๒	ซ่อมแซมถนนลาดยางผิวทาง Cap Seal หมู่ที่ ๑๐ (จากหน้า รพ.สต.หนองนกเขียนถึงสามแยก รร.หนองนกเขียน)	เพื่อให้ประชาชนในหมู่ที่ ๑๐ ได้มีถนนสำหรับใช้คมนาคมได้อย่างสะดวกรวดเร็ว	ซ่อมแซมถนนลาดยางกว้าง ๖ เมตรยาว ๓๐๐ เมตรหรือมีพื้นที่ไม่น้อยกว่า ๑,๒๐๐ ตร.ม. ไม่มีไหล่ทาง N๑๖๑๒๔๕๐,E๘๑๖๖๔๖ (ต้นทาง) N๑๖๑๒๖๒๖,E๘๑๕๓๐ (ปลายทาง)	-	๑,๙๘๐,๐๐๐	-	-	-	<b>เชิงปริมาณ</b> -ประชาชนที่สัญจรไปมาไม่น้อยกว่าร้อยละ ๘๐ มีถนนใช้โดยสะดวกปลอดภัย <b>เชิงคุณภาพ</b> -เส้นทางคมนาคมทางบกในหมู่ที่ ๑๐ มีความสะดวกรวดเร็ว	ประชาชนมีเส้นทางคมนาคมที่สะดวก มีความปลอดภัยในการใช้รถใช้ถนน	กรมส่งเสริมฯ กองช่าง อบต.ภูหลวง

ที่	โครงการ	วัตถุประสงค์	เป้าหมาย (ผลผลิตของโครงการ)	งบประมาณและที่ผ่านมา					ตัวชี้วัด (KPI)	ผลที่คาดว่าจะได้รับ	หน่วยงานรับผิดชอบหลัก
				๒๕๖๑ (บาท)	๒๕๖๒ (บาท)	๒๕๖๓ (บาท)	๒๕๖๔ (บาท)	๒๕๖๕ (บาท)			
๑๓	ก่อสร้างถนนลาดยางผิวทางแอสฟัลท์คอนกรีตสายข้างหมวดการทาง หมู่ที่ ๕ เชื่อมทางหลวงสาย ๓๐๔	เพื่อให้ประชาชนหมู่ที่ ๕ และพื้นที่ใกล้เคียงได้มีถนนคมนาคมได้สะดวกรวดเร็ว	ก่อสร้างถนนลาดยางผิวทางแอสฟัลท์คอนกรีต ผิวจราจรกว้าง ๕.๐๐ เมตร ยาว ๑,๑๔๐ เมตร พื้นที่ ๕,๗๐๐ ตารางเมตร ตามแบบรูปและรายการที่ อบต.ภูหลวงกำหนด จุดเริ่มต้นโครงการ พิกัด lat๑๔.๕๘๔๖๓๑ long๑๐๑.๙๙๓๖๑๖ จุดสิ้นสุดโครงการ พิกัด lat ๑๔.๕๘๙๓๔๕ long ๑๐๑.๙๖๔๔๐๑	-	-	๓,๑๐๔,๐๐๐	-	-	<b>เชิงปริมาณ</b> -ประชาชนที่สัญจรไปมาไม่น้อยกว่าร้อยละ ๘๐ มีถนนใช้โดยสะดวกปลอดภัย <b>เชิงคุณภาพ</b> -เส้นทางคมนาคมทางบกในหมู่ที่ ๕ มีความสะดวกรวดเร็ว	เพื่อลดปัญหาเส้นทางคมนาคมที่ทำได้กับประชาชน เพื่อให้ประชาชนมีเส้นทางคมนาคมที่สะดวกและปลอดภัย เพื่อให้ประชาชนมีเส้นทางในการขนส่งพืชผลทางการเกษตร	อบจ. กองช่าง อบต.ภูหลวง
๑๔	ก่อสร้างถนนลาดยางผิวทางแอสฟัลท์คอนกรีตสายบะจาน หมู่ที่ ๗ เชื่อมถนนสาย ๓๐๔	เพื่อลดปัญหาเส้นทางคมนาคมที่ชำรุดให้กับประชาชน เพื่อให้ประชาชนมีเส้นทางคมนาคมที่สะดวกปลอดภัย เพื่อให้ประชาชนมีเส้นทางในการขนส่งพืชผลทางการเกษตร	ก่อสร้างถนนลาดยางผิวทางแอสฟัลท์คอนกรีตสายบะจาน หมู่ที่ ๗ เชื่อมถนนสาย ๓๐๔ ผิวจราจรกว้าง ๖.๐๐ เมตร ยาว ๖๐๐ เมตร หนา ๐.๐๕ เมตร พื้นที่ ๓,๖๐๐ ตารางเมตร ตามแบบรูปและรายการที่ อบต.ภูหลวงกำหนด พิกัดสถานที่ จุดเริ่มต้นโครงการ lat ๑๔.๖๑๙๕๓๔ Long ๑๐๑.๙๙๑๑๖๘ จุดสิ้นสุดโครงการ lat ๑๔.๖๒๐๔๖๓ long ๑๐๑.๙๘๕๘๐๐	-	-	๑,๙๔๙,๐๐๐	-	-	<b>เชิงปริมาณ</b> -ประชาชนที่สัญจรไปมาไม่น้อยกว่าร้อยละ ๘๐ มีถนนใช้โดยสะดวกปลอดภัย <b>เชิงคุณภาพ</b> -เส้นทางคมนาคมทางบกในหมู่ที่ ๗ มีความสะดวกรวดเร็ว	เพื่อลดปัญหาเส้นทางคมนาคมที่ชำรุดให้กับประชาชน เพื่อให้ประชาชนมีเส้นทางคมนาคมที่สะดวกและปลอดภัย เพื่อให้ประชาชนมีเส้นทางในการขนส่งพืชผลทางการเกษตร	อบจ. กองช่าง อบต.ภูหลวง

ที่	โครงการ	วัตถุประสงค์	เป้าหมาย (ผลผลิตของโครงการ)	งบประมาณและที่ผ่านมา					ตัวชี้วัด (KPI)	ผลที่คาดว่าจะได้รับ	หน่วยงานรับผิดชอบหลัก
				๒๕๖๑ (บาท)	๒๕๖๒ (บาท)	๒๕๖๓ (บาท)	๒๕๖๔ (บาท)	๒๕๖๕ (บาท)			
๑๕	ก่อสร้างถนนลาดยางผิวทางแอสฟัลท์คอนกรีตสายหน้าค่ายปึกธงชัย หมู่ที่ ๘ เชื่อมทางหลวงสาย ๓๐๔	เพื่อให้ประชาชนหมู่ที่ ๘ และพื้นที่ใกล้เคียงได้มีถนนคมนาคมได้สะดวกรวดเร็ว	ก่อสร้างถนนลาดยางผิวทางแอสฟัลท์คอนกรีตสายหน้าค่ายปึกธงชัย หมู่ที่ ๘ เชื่อมทางหลวงสาย ๓๐๔ ผิวจราจรกว้าง ๖.๐๐ เมตร ยาว ๑,๓๔๐ เมตร หนา ๐.๐๕ เมตร พื้นที่ ๘,๐๔๐ ตารางเมตร ตามแบบรูปและรายการที่ อบต.ภูหลวงกำหนด พิกัดสถานที่ จุดเริ่มต้นโครงการ lat ๑๔.๕๖๘๔๔๘ long ๑๐๑.๙๗๙๘๕๓ จุดสิ้นสุดโครงการ lat ๑๔.๕๗๕๗๐๒ long ๑๐๑.๙๖๙๙๐๖	-	-	๔,๔๔๖,๐๐๐	-	-	<b>เชิงปริมาณ</b> -ประชาชนที่สัญจรไปมาไม่น้อยกว่าร้อยละ ๘๐ มีถนนใช้โดยสะดวกปลอดภัย <b>เชิงคุณภาพ</b> -เส้นทางคมนาคมทางบกในหมู่ที่ ๕ มีความสะดวกรวดเร็ว	เพื่อลดปัญหาเส้นทางคมนาคมที่ทรุดโทรมให้กับประชาชน เพื่อให้ประชาชนมีเส้นทางคมนาคมที่สะดวกและปลอดภัย เพื่อให้ประชาชนมีเส้นทางในการขนส่งพืชผลทางการเกษตร	อบจ. กองช่าง อบต.ภูหลวง
๑๖	ก่อสร้างถนนลาดยางผิวทางแอสฟัลท์คอนกรีตสายข้างโรงเรียนบ้านหนองนกเขียน หมู่ที่ ๑๐ เชื่อมตำบลตูม	เพื่อให้ประชาชนในหมู่ที่ ๑๐ ได้มีถนนสำหรับใช้คมนาคมได้อย่างสะดวกรวดเร็ว	ก่อสร้างถนนลาดยางผิวทางแอสฟัลท์คอนกรีตสายข้างโรงเรียนบ้านหนองนกเขียน หมู่ที่ ๑๐ เชื่อมตำบลตูมผิวจราจรกว้าง ๖.๐๐ เมตร ยาว ๙๐๐ เมตร หนา ๐.๐๕ เมตร พื้นที่ ๕,๔๐๐ ตารางเมตร ตามแบบรูปและรายการที่ อบต.ภูหลวงกำหนด พิกัดสถานที่ จุดเริ่มต้นโครงการ lat ๑๔.๕๖๖๑๖๐ long ๑๐๑.๙๔๑๔๖๓ จุดสิ้นสุดโครงการ lat ๑๔.๕๗๒๙๐๓ long ๑๐๑.๙๔๘๘๕๘	-	-	๒,๙๖๐,๐๐๐	-	-	<b>เชิงปริมาณ</b> -ประชาชนที่สัญจรไปมาไม่น้อยกว่าร้อยละ ๘๐ มีถนนใช้โดยสะดวกปลอดภัย <b>เชิงคุณภาพ</b> -เส้นทางคมนาคมทางบกในหมู่ที่ ๑๐ มีความสะดวกรวดเร็ว	เพื่อลดปัญหาเส้นทางคมนาคมที่ทรุดโทรมให้กับประชาชน เพื่อให้ประชาชนมีเส้นทางคมนาคมที่สะดวกและปลอดภัย เพื่อให้ประชาชนมีเส้นทางในการขนส่งพืชผลทางการเกษตร	อบจ. กองช่าง อบต.ภูหลวง

ที่	โครงการ	วัตถุประสงค์	เป้าหมาย (ผลผลิตของโครงการ)	งบประมาณและที่ผ่านมา					ตัวชี้วัด (KPI)	ผลที่คาดว่าจะได้รับ	หน่วยงานรับผิดชอบหลัก
				๒๕๖๑ (บาท)	๒๕๖๒ (บาท)	๒๕๖๓ (บาท)	๒๕๖๔ (บาท)	๒๕๖๕ (บาท)			
๑๓	ก่อสร้างถนนหิน คลุกทาง ไปบุงหมู่ที่ ๔	เพื่อให้ประชาชนหมู่ที่ ๔ ได้มีถนนสำหรับขน ถ่ายสินค้าทางการ เกษตรและคมนาคมได้ สะดวกและรวดเร็ว	ก่อสร้างถนนหินคลุกกว้าง ๔ เมตรยาว ๒,๐๐๐ เมตร หนา ๐.๑๕ เมตรเสริมดินกว้าง ๔ เมตร ยาว ๒,๐๐๐ม. หนา ๐.๓๐ ม. N ๑๖๑๔๙๖๗, E ๘๒๒๗๑๕ (ต้นทาง) N ๑๖๑๕๑๐๒, E ๘๒๒๓๘๐ (ปลายทาง)	-	-	๒,๓๖๐,๐๐๐	-	-	<b>เชิงปริมาณ</b> -ประชาชนที่สัญจรไปมาไม่ น้อยกว่าร้อยละ ๘๐ มีถนน ใช้โดยสะดวกปลอดภัย <b>เชิงคุณภาพ</b> -เส้นทางคมนาคมทางบก ในหมู่ที่ ๔ มีความสะดวก รวดเร็ว	ประชาชนหมู่ที่ ๔ มี เส้นทางคมนาคมที่ สะดวกและรวดเร็ว	อบจ. กองช่าง อบต.ภูหลวง
๑๔	ถนน Cap Sealหมู่ที่ ๕ (ซอยประปาหมู่บ้าน)	เพื่อให้ประชาชนในหมู่ ที่ ๕ ได้มีถนนสำหรับ ใช้คมนาคมได้อย่าง สะดวกรวดเร็ว	ก่อสร้างถนน Cap Sealขนาด กว้าง ๔ เมตรยาว ๑,๐๐๐เมตร หนา ๐.๑๕ เมตรหรือพื้นที่ไม่ น้อยกว่า ๓,๐๐๐ ตร.ม.ตาม แบบมาตรฐานของ อบต. N๑๖๑๓๘๓๙,E๘๒๒๐๒๙ (ต้น ทาง) N๑๖๑๓๘๖๘,E๘๒๒๑๙๗๘ (ปลายทาง)	-	-	๑,๖๐๐,๐๐๐	-	-	<b>เชิงปริมาณ</b> -ประชาชนที่สัญจรไปมาไม่ น้อยกว่าร้อยละ ๘๐ มีถนน ใช้โดยสะดวกปลอดภัย <b>เชิงคุณภาพ</b> -เส้นทางคมนาคมทางบก ในหมู่ที่ ๕ มีความสะดวก รวดเร็ว	ประชาชนมีเส้นทาง คมนาคมที่สะดวก มี ความปลอดภัยในการ ใช้รถใช้ถนน	กรมส่งเสริมฯ กองช่าง อบต.ภูหลวง

ที่	โครงการ	วัตถุประสงค์	เป้าหมาย (ผลผลิตของโครงการ)	งบประมาณและที่ผ่านมา					ตัวชี้วัด (KPI)	ผลที่คาดว่าจะได้รับ	หน่วยงาน รับผิดชอบหลัก
				๒๕๖๑ (บาท)	๒๕๖๒ (บาท)	๒๕๖๓ (บาท)	๒๕๖๔ (บาท)	๒๕๖๕ (บาท)			
๑๕	ก่อสร้างสะพานคอนกรีตเสริมเหล็ก (ข้ามคลองหินลาดใต้ฝายบะจาน)บ้านโปแดง หมู่ที่ ๔	เพื่อให้ประชาชนหมู่ที่ ๔ มีสะพานใช้คมนาคมได้สะดวกรวดเร็วปลอดภัย	ก่อสร้างสะพานคอนกรีตเสริมเหล็ก ขนาดกว้าง ๖.๐๐ เมตร ความยาว ๒๐.๐๐ เมตร รายละเอียดตามที่ อบต.ภูหลวง กำหนดค่าพิกัด ต้นทาง N๑๖๑๗๘๐๒ E๘๒๒๓๒๕	-	-	-	๓,๘๖๐,๐๐๐	-	<b>เชิงปริมาณ</b> -ประชาชนที่สัญจรไปมาไม่น้อยกว่าร้อยละ ๘๐ มีถนนใช้โดยสะดวกปลอดภัย <b>เชิงคุณภาพ</b> -เส้นทางคมนาคมทางบกในหมู่ที่ ๔ มีความสะดวกรวดเร็วปลอดภัย	ประชาชนหมู่ที่ ๔ มีเส้นทางคมนาคมที่สะดวกและรวดเร็ว	กรมส่งเสริมการเกษตร กองช่าง อบต.ภูหลวง

ก. ยุทธศาสตร์จังหวัดที่ ๓ ประเด็นยุทธศาสตร์จังหวัดที่ ๖พัฒนาคุณภาพ ศักยภาพการท่องเที่ยวและผลิตภัณฑ์ชุมชนเพื่อการสร้างและกระจายอำนาจสู่ประชาชนในพื้นที่  
 ข. ยุทธศาสตร์การพัฒนาขององค์กรปกครองส่วนท้องถิ่นในเขตจังหวัดที่ ๔ ด้านการพัฒนาสังคม

๒. ยุทธศาสตร์การพัฒนาด้านสังคม

๒. ยุทธศาสตร์การพัฒนาด้านสังคม

๒.๔ แผนงานการศาสนา วัฒนธรรมและนันทนาการ

ที่	โครงการ	วัตถุประสงค์	เป้าหมาย (ผลผลิตของโครงการ)	งบประมาณและที่ผ่านมา					ตัวชี้วัด (KPI)	ผลลัพธ์ที่คาดว่าจะได้รับ	หน่วยงานที่รับผิดชอบ
				๒๕๖๑ (บาท)	๒๕๖๒ (บาท)	๒๕๖๓ (บาท)	๒๕๖๔ (บาท)	๒๕๖๕ (บาท)			
๑	ก่อสร้างลานกีฬา/ สนามกีฬาด้านยาเสพติด	เพื่อป้องกันและ แก้ไขปัญหายาเสพติด และส่งเสริมให้ ประชาชนเล่นกีฬา ห่างไกลจากยาเสพติด	ก่อสร้างลานกีฬา เอนกประสงค์ตามแบบ มาตรฐานลานกีฬา เอนกประสงค์ จำนวน ๖ แห่ง ม. ๑,๘ บริเวณ ร.ร.บ้านโนน แดง ม. ๒, ๑๐ บริเวณ ร.ร.บ้าน หนองนกเขียนสามัคคี ม. ๔ บริเวณที่สาธารณะ หมู่บ้าน ม. ๕, ๖ ร.ร.บ้านหลุมเงิน ม. ๗ ร.ร.บ้านหนองกก	-	๑,๕๐๐,๐๐๐	-	-	-	<b>เชิงปริมาณ</b> -ประชาชนมีสนามกีฬาที่ เหมาะสมกับการเล่นกีฬาไม่ น้อยกว่า ๑ แห่ง <b>เชิงคุณภาพ</b> -ประชาชนมีสถานที่เหมาะแก่ การออกกำลังกายและเล่นกีฬา	ประชาชนมีคุณภาพ ชีวิตที่ดีและปลอดภัย จากยาเสพติด	กรมส่งเสริมฯ กองช่าง อบต.ภูหลวง

๕ ยุทธศาสตร์การพัฒนาด้านการศึกษา ศาสนาวัฒนธรรม และนันทนาการ

๕.๓ แผนงานเคหะและชุมชน

ที่	โครงการ	วัตถุประสงค์	เป้าหมาย (ผลผลิตของโครงการ)	งบประมาณและที่ผ่านมา					ตัวชี้วัด (KPI)	ผลลัพธ์ที่คาดว่าจะได้รับ	หน่วยงานที่รับผิดชอบ
				๒๕๖๑ (บาท)	๒๕๖๒ (บาท)	๒๕๖๓ (บาท)	๒๕๖๔ (บาท)	๒๕๖๕ (บาท)			
๑	ก่อสร้างสนามเด็กเล่นคอนกรีตเสริมเหล็กปูทับด้วยแผ่นยางพาราสำเร็จรูปจำนวน ๓ แห่ง หมู่ ๕,๗,๑๐	เพื่อช่วยเหลือเกษตรกรปลูกยางพาราตามนโยบายรัฐบาล เพื่อส่งเสริมพัฒนาการและการเรียนรู้แก่เด็กในศูนย์พัฒนาเด็กเล็ก	ก่อสร้างสนามเด็กเล่นคอนกรีตเสริมเหล็กปูทับด้วยแผ่นยางพาราสำเร็จรูปจำนวน ๓ แห่ง ขนาดพื้นที่ไม่น้อยกว่า ๒๐๐.๐๐ ตารางเมตร รายละเอียดตามที่ อบต.ภูหลวงกำหนด ต่อแห่ง ดังนี้ จุดที่ ๑ บ้านหลุมเงิน หมู่ที่ ๕ ค่าพิกัด ต้นทาง N๑๖๑๕๒๙๒ E ๘๒๓๐๕๔ จุดที่ ๒ บ้านหนองกก หมู่ที่ ๗ ค่าพิกัด ต้นทาง N๑๖๑๙๒๔๒ E ๘๒๒๖๗๔ จุดที่ ๓ บ้านหนองนกเขียน หมู่ที่ ๑๐ ค่าพิกัด ต้นทาง N๑๖๑๒๔๕๕ E ๘๑๗๒๔๗	๑,๕๐๐,๐๐๐	-	-	-	-	<b>เชิงปริมาณ</b> -ศพด.จำนวน ๓ แห่งมีสนามเด็กเล่นคอนกรีตเสริมเหล็กปูทับด้วยแผ่นยางพาราสำเร็จรูป <b>เชิงคุณภาพ</b> - เด็กนักเรียน ศพด. มีโอกาสได้รับการเสริมสร้างพัฒนาการของเด็ก	ศูนย์พัฒนาเด็กเล็ก อบต.มีสนามเด็กเล่น เพื่อส่งเสริมพัฒนาการและการเรียนรู้	กรมส่งเสริมฯ กองช่าง กองการศึกษา อบต.ภูหลวง

ที่	โครงการ	วัตถุประสงค์	เป้าหมาย (ผลผลิตของโครงการ)	งบประมาณและที่ผ่านมา					ตัวชี้วัด (KPI)	ผลลัพธ์ที่คาดว่าจะ ได้รับ	หน่วยงานที่ รับผิดชอบ
				๒๕๖๑ (บาท)	๒๕๖๒ (บาท)	๒๕๖๓ (บาท)	๒๕๖๔ (บาท)	๒๕๖๕ (บาท)			
๒	ก่อสร้างสนามเด็กเล่นใน ศพด.รร.บ้านหนองกก หมู่ ๗ และ ศพด.อบต.ภู หลวง(บ้านหลุมเงิน) หมู่ ๕	เพื่อ ส่ง เส ริ ม พัฒนา การ และ ส่งเสริมการเรียนรู้ ของเด็กปฐมวัยใน ศูนย์พัฒนาเด็กเล็ก	ก่อสร้างสนามเด็กเล่น พร้อมอุปกรณ์เครื่องเล่น จำนวน ๒ แห่ง	๓๐๐,๐๐๐	-	-	-	-	<b>เชิงปริมาณ</b> -ศพด.จำนวน ๒ แห่งมี สนามเด็กเล่นและเครื่อง เล่น ที่ เส ริ ม ส ร ้าง พัฒนาการเด็ก <b>เชิงคุณภาพ</b> -เด็กนักเรียน ศพด. มี โอกาสได้ รับ การ เสริมสร้างพัฒนาการ ของเด็ก	ศูนย์พัฒนาเด็กเล็ก อบต.มีสนามเด็กเล่น เพื่อ ส่ง เส ริ ม พัฒนาการและการ เรียนรู้	กรมส่งเสริมฯ กองช่าง กองการศึกษาฯ อบต.ภูหลวง
๓	ก่อสร้างสนาม ฟุต ซอล ขนาดมาตรฐาน ตาม การ กี ฬา แห่ง ประเทศไทย บ้านหลุม เงิน หมู่ที่ ๕	เพื่อ ช่วย เหลือ เกษตรกรปลูก ยางพาราตาม นโยบายรัฐบาล เพื่อส่งเสริมการเล่น กีฬาของประชาชน	ก่อสร้างสนามฟุตซอล ขนาดมาตรฐานตามการ กีฬาแห่งประเทศไทย บ้านหลุมเงิน หมู่ที่ ๕ รายละเอียดตามที่ อบต.ภู หลวงกำหนด	๕๐๐,๐๐๐	-	-	-	-	<b>เชิงปริมาณ</b> -ประชาชนมีสนามฟุต ซอลสำหรับเล่นกีฬาฟุต ซอล จำนวน ๑ แห่ง	ประชาชนตำบล ภู หลวงมีสนามฟุตซอล เพื่อเล่นกีฬา ประชาชนมีสุขภาพ ร่างกายแข็งแรง	กรมส่งเสริมฯ กองช่าง อบต.ภูหลวง

ยุทธศาสตร์จังหวัดที่ ๓ ประเด็นยุทธศาสตร์ที่ ๓ พัฒนาคุณภาพศักยภาพการท่องเที่ยว และผลิตภัณฑชุมชนเพื่อสร้างและกระจายรายได้สู่ประชาชนในพื้นที่  
 - ยุทธศาสตร์การพัฒนาขององค์กรปกครองส่วนท้องถิ่นในเขตจังหวัดที่ ๗ ด้านการพัฒนาการท่องเที่ยว ศาสนา - วัฒนธรรมประเพณีและกีฬา

๑๐ ยุทธศาสตร์ การพัฒนาแหล่งท่องเที่ยว

๑๐.๑ แผนงานเคหะและชุมชน

แบบ ผ.๐๒/๑

ที่	โครงการ	วัตถุประสงค์	เป้าหมาย (ผลผลิตของโครงการ)	งบประมาณและที่ผ่านมา					ตัวชี้วัด (KPI)	ผลที่คาดว่าจะได้รับ	หน่วยงาน รับผิดชอบหลัก
				๒๕๖๑ (บาท)	๒๕๖๒ (บาท)	๒๕๖๓ (บาท)	๒๕๖๔ (บาท)	๒๕๖๕ (บาท)			
๑	ก่อสร้างถนนลาดยาง (ต่อจากลาดยางเดิม บ้านห้วยแก้วถึงหน้าบ้านไร่นายอำเภอ)	เพื่อใช้เป็นเส้นทางสัญจรไปมา เข้าสู่แหล่งท่องเที่ยวทางธรรมชาติ เพื่อสนับสนุนการท่องเที่ยวในพื้นที่ เพื่อให้ประชาชนตำบลภูหลวง อำเภอปักธงชัย จังหวัดนครราชสีมา มีถนนสำหรับใช้ในการคมนาคมได้โดยสะดวก	ก่อสร้างถนนลาดยาง กว้าง ๖ เมตร ยาว ๑,๐๐๐ เมตร(ตามแบบอบจ.นม.กำหนด) N๘๑๔๘๘๒.๑๐,E๑๖๑๑๑๓๘.๐๔ (ต้นทาง) N๘๑๔๑๓๘.๕๒,E๑๖๑๑๔๐๑.๘๔ (ปลายทาง)	๑,๐๐๐,๐๐๐	๑,๐๐๐,๐๐๐	๑,๐๐๐,๐๐๐	-	-	<b>เชิงปริมาณ</b> -ตำบลภูหลวงมีถนนเข้าสู่แหล่งท่องเที่ยว จำนวน ๑ เส้น <b>เชิงคุณภาพ</b> -ตำบลภูหลวงมีถนนเข้าสู่แหล่งท่องเที่ยว โดยสะดวก	ประชาชนในตำบลมีถนนที่ใช้สัญจรไปมาได้โดยสะดวก พื้นที่ตำบลภูหลวงมีถนนเข้าสู่แหล่งท่องเที่ยว ได้โดยสะดวก ประชาชนมีคุณภาพชีวิตที่ดีขึ้น	อบจ.นม กองช่าง อบต.ภูหลวง
๒	ก่อสร้างถนน Cap Seal(ถนนรอบเขาจุมกแขก) บ้านหลุมเงิน หมู่ที่ ๕	เพื่อให้ประชาชนหมู่ที่ ๕ มีถนนสำหรับใช้คมนาคม ได้สะดวกและรวดเร็ว	ก่อสร้างถนน Cap Sealขนาด กว้าง ๕.๐๐ เมตรยาว ๖,๐๐๐.๐๐ เมตร หรือพื้นที่ไม่น้อยกว่า ๓๐,๐๐๐.๐๐ ตารางเมตร รายละเอียดตามที่ อบต. ภูหลวง กำหนด ค่า พิกัด ต้น ทาง N๑๖๑๕๒๔๖ E๘๒๓๑๓๕ ปลายทางN๑๖๑๕๓๔๑ E๘๒๓๑๓๓	๒,๕๐๐,๐๐๐	๒,๕๐๐,๐๐๐	๒,๕๐๐,๐๐๐	๓,๓๐๐,๐๐๐	-	<b>เชิงปริมาณ</b> -ประชาชนที่สัญจรไปมาไม่น้อยกว่าร้อยละ ๘๐ มี ถนน ใช้โดยสะดวกปลอดภัย <b>เชิงคุณภาพ</b> -เส้นทางคมนาคมทางบกในหมู่ที่ ๕ มีความสะดวกรวดเร็ว	ประชาชนหมู่ที่ ๕ มีเส้นทางคมนาคมที่สะดวกและรวดเร็ว	ททท. กองช่าง อบต.ภูหลวง

บัญชีครุภัณฑ์  
แผนพัฒนาท้องถิ่นห้าปี (พ.ศ. ๒๕๖๑ - ๒๕๖๕)  
องค์การบริหารส่วนตำบลภูหลวง

ที่	แผนงาน	หมวด	ประเภท	วัตถุประสงค์	เป้าหมาย (ผลผลิตของครุภัณฑ์)	งบประมาณและที่ผ่านมา					หน่วยงาน รับผิดชอบ หลัก
						๒๕๖๑ (บาท)	๒๕๖๒ (บาท)	๒๕๖๓ (บาท)	๒๕๖๔ (บาท)	๒๕๖๕ (บาท)	
๑	แผนงาน บริหารงานทั่วไป	ครุภัณฑ์	ครุภัณฑ์ สำนักงาน	เพื่อใช้ในการ จัดเก็บเอกสาร, อุปกรณ์ต่างๆ ของ สำนักปลัด	ตู้เหล็กชนิด ๒ บาน จำนวน ๑ ตู้	๕,๕๐๐	-	-	-	-	สำนักปลัด
๒	แผนงาน บริหารงานทั่วไป	ครุภัณฑ์	ครุภัณฑ์ สำนักงาน	เพื่อให้มีครุภัณฑ์ เพียงพอใช้ในการ ปฏิบัติงาน สำนักงานของ อบต.ภูหลวง	โต๊ะประชุมเล็ก พร้อมเก้าอี้ (สำนักปลัด)	๑๕,๐๐๐	-	-	-	-	สำนักปลัด
๓	แผนงาน บริหารงานทั่วไป	ครุภัณฑ์	ครุภัณฑ์อื่น	เพื่อใช้ในการจัด งานต่างๆ ที่ เกี่ยวข้องกับ กิจกรรมของ อบต. ภูหลวง	ผ้าเต็นท์ผ้าใบแบบจั่ว ขนาด ๕x๑๒ เมตร จำนวน ๑ หลัง (ไม่รวมโครงเหล็ก)	๑๕,๐๐๐	-	-	-	-	สำนักปลัด
๔	แผนงาน บริหารงานทั่วไป	ครุภัณฑ์	ครุภัณฑ์ คอมพิวเตอร์	เพื่อใช้ในการ ปฏิบัติงาน สำนักงาน	เครื่องคอมพิวเตอร์โน้ตบุ๊ก สำหรับงานสำนักงาน คุณลักษณะพื้นฐาน - มีหน่วยประมวลผลกลาง (CPU) ไม่น้อยกว่า ๒ แกนหลัก (๒ core) จำนวน ๑ หน่วย โดยมีคุณลักษณะอย่างใดอย่างหนึ่ง หรือดีกว่า ดังนี้ ๑) ในกรณีที่มีหน่วย ความจำแบบ Cache Memory ขนาดไม่น้อยกว่า ๒ MB ต้องมีความเร็วสัญญาณนาฬิกาพื้นฐานไม่น้อยกว่า ๑.๘ GHz และมีหน่วยประมวลผลด้านกราฟิก (Graphics Processing Unit) ไม่น้อย กว่า ๖ แกน หรือ ๒) ในกรณีที่มีหน่วยความจำแบบ Cache Memory ขนาดไม่น้อยกว่า ๓ MB ต้องมีความเร็วสัญญาณนาฬิกาพื้นฐานไม่น้อยกว่า ๒.๐ GHz	-	๑๖,๐๐๐	-	-	-	งานการ เจ้าหน้าที่ สำนักปลัด อบต.ภูหลวง

ที่	แผนงาน	หมวด	ประเภท	วัตถุประสงค์	เป้าหมาย (ผลผลิตของครุภัณฑ์)	งบประมาณและที่ผ่านมา					หน่วยงาน รับผิดชอบ หลัก
						๒๕๖๑ (บาท)	๒๕๖๒ (บาท)	๒๕๖๓ (บาท)	๒๕๖๔ (บาท)	๒๕๖๕ (บาท)	
					<ul style="list-style-type: none"> <li>- มีหน่วยความจำหลัก (RAM) ชนิด DDR๓ หรือดีกว่า ขนาดไม่น้อยกว่า ๔ GB</li> <li>- มีหน่วยจัดเก็บข้อมูล (Hard Drive)ขนาดความจุไม่น้อยกว่า ๑ TB จำนวน ๑ หน่วย หรือ ชนิด Solid State Disk ขนาดความจุไม่น้อยกว่า ๑๒๐ GB จำนวน ๑ หน่วย</li> <li>- มีจอภาพที่รองรับความละเอียดไม่น้อยกว่า ๑,๓๖๖ x ๗๖๘ Pixel และมีขนาดไม่น้อยกว่า ๑๒ นิ้ว</li> <li>- มี DVD-RW หรือดีกว่า จำนวน ๑ หน่วย</li> <li>- มีช่องเชื่อมต่อระบบเครือข่าย (Network Interface) แบบ ๑๐/๑๐๐/๑๐๐๐ Base-T หรือดีกว่า จำนวนไม่น้อยกว่า ๑ ช่อง</li> <li>- สามารถใช้งาน Wi-Fi (๘๐๒.๑๑b,g,n) และ Bluetooth ได้เป็นอย่างดี</li> </ul>						
๕	แผนงาน บริหารงานทั่วไป	ครุภัณฑ์	ครุภัณฑ์ สำนักงาน พัฒน	เพื่อคลาย ความ ร้อน ระบายอากาศ ภายใน อาคาร สำนักงาน	จัดซื้อจัดหาพัดลมติดผนัง ขนาด ๑๘ นิ้ว ชนิด ๓ ใบพัดปรับแรงลมได้ ๓ ระดับ ระบบการทำงานด้วยสวิตช์แบบเชือกดึง ติดตั้งที่ ๕ ตัว จัดซื้อพัดลมอุตสาหกรรมตั้งพื้นใบพัด ๑๘ นิ้ว จำนวน ๒ ตัว	-	๒๖,๐๐๐	-	-	-	สำนักปลัด อบต.ภูหลวง
๖	แผนงาน บริหารงานทั่วไป	ครุภัณฑ์	ครุภัณฑ์ คอมพิวเตอร์	เพื่อให้มีครุภัณฑ์ เพียงพอใช้ในการ ปฏิบัติ งาน สำนักงาน ของ สำนักปลัด	เครื่องสำรองไฟฟ้า ขนาด ๘๐๐ VA จำนวน ๖ เครื่อง (สำนักปลัด)	-	๑๕,๐๐๐	-	-	-	สำนักปลัด อบต.ภูหลวง
๗	แผนงาน บริหารงานทั่วไป	ครุภัณฑ์	ครุภัณฑ์ โฆษณาและ เผยแพร่	เพื่อรับ ฟัง การ ประชาสัมพันธ์ ข่าวสารต่างๆ	จัดซื้อโทรทัศน์ แอล อี ดี (LED TV) แบบ Smart TVระดับความละเอียดจอภาพ ๑๓๖๖ x ๗๖๘ พิกเซลขนาด ๓๒ นิ้ว	-	๑๐,๒๐๐	-	-	-	สำนักปลัด อบต.ภูหลวง
๘	แผนงาน บริหารงานทั่วไป	ครุภัณฑ์	ครุภัณฑ์อื่น	เพื่อใช้ในการจัด งาน และ บริการ ต่างๆ ของ อบต.	จัดซื้อโซฟาขนาด ขนาด ๕ ที่นั่ง พร้อมโต๊ะกลาง จำนวน ๑ ชุด	-	๒๕,๐๐๐	-	-	-	สำนักปลัด อบต.ภูหลวง

ที่	แผนงาน	หมวด	ประเภท	วัตถุประสงค์	เป้าหมาย (ผลผลิตของครุภัณฑ์)	งบประมาณและที่ผ่านมา					หน่วยงาน รับผิดชอบหลัก
						๒๕๖๑ (บาท)	๒๕๖๒ (บาท)	๒๕๖๓ (บาท)	๒๕๖๔ (บาท)	๒๕๖๕ (บาท)	
๙	แผนงานบริหารงาน ทั่วไป	ครุภัณฑ์	ครุภัณฑ์สำนักงาน	เพื่อคลายความร้อน ระบายอากาศภายใน อาคารสำนักงาน	จัดซื้อจัดหาพัดลมติดผนัง ขนาด ๑๘ นิ้ว ชนิด ๓ ใบพัดปรับแรงลมได้ ๓ ระดับ ระบบการทำงาน ด้วยสวิตช์แบบเชือกดึง ติดตั้งที่ ๕ ตัว	-	๒๐,๐๐๐	-	-	-	สำนักปลัด อบต.ภูหลวง
๑๐	แผนงานบริหารงาน ทั่วไป	ครุภัณฑ์	ครุภัณฑ์ยานพาหนะ และขนส่ง	เพื่อใช้ขนส่งและทำ กิจกรรมต่างๆในการ ปฏิบัติงานราชการใน อำนาจหน้าที่ของ อบต.	จัดซื้อจัดหาครุภัณฑ์รถยนต์บรรทุก (ดีเซล) ขนาด ๑ ตัน ชนิดขับเคลื่อน ๔ ล้อ ปริมาตร กระบอกสูบไม่ต่ำกว่า ๒,๔๐๐ ซีซี หรือกำลัง เครื่องยนต์ไม่ต่ำกว่า ๑๑๐ กิโลวัตต์ แบบดับเบิ้ลแค็บ ๑) เป็นกระบะสำเร็จรูป ๒) ห้องโดยสารเป็นแบบดับเบิ้ลแค็บ ๔ ประตู ๓) เป็นราคารวมเครื่องปรับอากาศ ๔) ราคารวมภาษีสรรพสามิต	-	-	๑,๐๒๕,๐๐๐	-	-	สำนักปลัด อบต.ภูหลวง
๑๑	แผนงานบริหารงาน ทั่วไป	ครุภัณฑ์	ครุภัณฑ์สำนักงาน	เพื่อใช้ในการจัดเก็บ เอกสาร,อุปกรณ์ต่างๆ ของกองคลัง	ตู้เหล็กชนิด ๒ บาน จำนวน ๒ ตู้	๑๑,๐๐๐	๑๑,๐๐๐	-	-	-	กองคลัง
๑๒	แผนงานบริหารงาน ทั่วไป	ครุภัณฑ์	ครุภัณฑ์คอมพิวเตอร์	เพื่อให้มีครุภัณฑ์ เพียงพอใช้ในการ ปฏิบัติงานสำนักงานของ กองคลัง	เครื่องสำรองไฟฟ้า ขนาด ๘๐๐ VA จำนวน ๒ เครื่อง (กองคลัง)	-	๕,๐๐๐	-	-	-	กองคลัง
๑๓	แผนงานบริหารงาน ทั่วไป	ครุภัณฑ์	ครุภัณฑ์สำนักงาน	เพื่อใช้ในการจัดเก็บ เอกสาร,อุปกรณ์ต่างๆ ของกองคลัง	ตู้เหล็กชนิด ๒ บาน จำนวน ๒ ตู้	๑๑,๐๐๐	๑๑,๐๐๐	-	-	-	กองคลัง

ที่	แผนงาน	หมวด	ประเภท	วัตถุประสงค์	เป้าหมาย (ผลผลิตของครุภัณฑ์)	งบประมาณและที่ผ่านมา					หน่วยงาน รับผิดชอบหลัก
						๒๕๖๑ (บาท)	๒๕๖๒ (บาท)	๒๕๖๓ (บาท)	๒๕๖๔ (บาท)	๒๕๖๕ (บาท)	
๑๔	แผนรักษาความ สงบภายใน	ครุภัณฑ์	ครุภัณฑ์ชุดดับเพลิง	เพื่อใช้ในการป้องกันและ ระงับอัคคีภัย	จัดซื้อครุภัณฑ์ชุดดับเพลิงจำนวน ๓ ชุด ตัดเย็บ ด้วยวัสดุ ๓ ชั้น ประกอบด้วย เสื้อกางเกง แยก ส่วนกัน ผ้าคลุมศีรษะ ถุงมือกันความร้อน หมวกดับเพลิง แบบมีกระบังหน้า ชุดรองใน รองเท้าบูทดับเพลิง <b>คุณลักษณะเฉพาะ</b> <b>เสื้อคลุมดับเพลิง</b> ๑.ผ้าชั้นนอก (กันความร้อน) ทำด้วยผ้าใย สังเคราะห์ทนความร้อน ละการเผาไหม้ได้ดี ๒.ผ้าชั้นที่ ๒ (กันน้ำ) สามารถกันน้ำซึมเข้า และ ระบายความร้อนออกจากร่างกายได้ ๓.ผ้าชั้นในสุด เป็นฝ้านวมกันความร้อน ๔.ตัวเสื้อมีแถบสะท้อนแสงทนความร้อน บริเวณ รอบอก ชายเสื้อและแขนเสื้อ ๕.การสวมใส่เสื้อทำโดยการใช้ซิปและแถบปิด แบบตีนตุ๊กแกป้องกันเปลวไฟลามเข้าสู่ร่างกาย	-	๔๕,๐๐๐	-	-	-	งานป้องกันและ บรรเทาสาธารณภัย สำนักปลัดฯ อบต.ภูหลวง

ที่	แผนงาน	หมวด	ประเภท	วัตถุประสงค์	เป้าหมาย (ผลผลิตของครุภัณฑ์)	งบประมาณและที่ผ่านมา					หน่วยงาน รับผิดชอบหลัก
						๒๕๖๑ (บาท)	๒๕๖๒ (บาท)	๒๕๖๓ (บาท)	๒๕๖๔ (บาท)	๒๕๖๕ (บาท)	
					<p>๖.วัสดุที่ใช้ต้องเป็นไปตามมาตรฐานของการผลิตเสื้อคลุมดับเพลิงในอาคาร</p> <p><b>กางเกงดับเพลิง</b></p> <p>๑.ผ้าชนิดเดียวกับเสื้อคลุมดับเพลิงทั้ง๓ชั้น</p> <p>๒.ลักษณะของกางเกง เป็นกางเกงทรงสูงมีสายสะพาย ทำจากผ้าใยโพลีเอสเตอร์ไหมขัดจากด้านหลังสู่ด้านหน้าสามารถปรับระดับได้</p> <p>๓.มีสายรัดเอวปรับระดับได้</p> <p>๔.บริเวณหัวเข่าด้านหน้ามีหนังเย็บปิดทับอีกชั้นเพื่อเสริมความแข็งแรง</p> <p>๕.ตัวกางเกงมีแถบสะท้อนแสงเช่นเดียวกับเสื้อคลุมดับเพลิง</p> <p>๖.วัสดุที่ใช้ต้องเป็นไปตามมาตรฐานของการผลิตเสื้อคลุมและกางเกงดับเพลิงในอาคาร</p> <p><b>หมวกดับเพลิง</b></p> <p>๑.เป็นหมวกทรงกลมแบบเต็มศีรษะปิดถึงท้ายทอย</p> <p>๒.ทำจากวัสดุสังเคราะห์ทนความร้อน ตามมาตรฐานการผลิต</p> <p>๓.ชั้นในมีวัสดุกันกระแทกและทนความร้อน</p> <p>๔.มีแถบสะท้อนด้านนอกหมวกและติดตั้งไฟฉายความสว่างสูงที่ตัวหมวก</p> <p>๕.มีแผ่นกระบังหน้าที่สามารถเปิด ปิดขึ้นลงได้</p> <p>๖.ตัวหมวกต้องได้รับการรับรองมาตรฐานการผลิต</p>						

ที่	แผนงาน	หมวด	ประเภท	วัตถุประสงค์	เป้าหมาย (ผลผลิตของครุภัณฑ์)	งบประมาณและที่ผ่านมา					หน่วยงาน รับผิดชอบหลัก
						๒๕๖๑ (บาท)	๒๕๖๒ (บาท)	๒๕๖๓ (บาท)	๒๕๖๔ (บาท)	๒๕๖๕ (บาท)	
๑๕	แผนรักษาความสงบ ภายใน	ครุภัณฑ์	ครุภัณฑ์ไฟฟ้าและ วิทยุเครื่องส่งวิทยุ	ใช้ในงานป้องกันและบรรเทาสา ธารณภัยและงานบริการทางการ การแพทย์ฉุกเฉินตำบลภูหลวง (EMS)	จัดซื้อครุภัณฑ์ไฟฟ้าและวิทยุ เครื่องส่งวิทยุชนิดมือถือจำนวน ๕ เครื่อง ระบบ VHF/ FM ขนาดกำลังส่ง ๕ วัตต์ ประกอบด้วย : ตัวเครื่อง แทนชาร์ต แบตเตอรี่ ๑ ก้อน เสายาง เหล็กพับ หมายเหตุ : ย่าน ความถี่สำหรับหน่วยงานราชการ VHF ๑๓๖ – ๑๗๔ Mhz	-	๖๐,๐๐๐	-	-	-	งานป้องกันและ บรรเทาสาธาร ภัย สำนักปลัดฯ อบต.ภูหลวง
๑๖	แผนรักษาความสงบ ภายใน	ครุภัณฑ์	ครุภัณฑ์ชุดดับเพลิง	เพื่อใช้ในงานป้องกันและระงับอัคคีภัย	จัดซื้อครุภัณฑ์ชุดดับเพลิง จำนวน ๓ ชุด ตัดเย็บด้วยวัสดุ ๓ ชั้น	-	-	๖๐,๐๐๐	-	-	งานป้องกันและ บรรเทาสาธารณภัย สำนักปลัดฯ อบต.ภูหลวง
๑๗	แผนงานการศึกษา	ครุภัณฑ์	ครุภัณฑ์คอมพิวเตอร์	เพื่อให้มีครุภัณฑ์คอมพิวเตอร์เพียงพอ ในการปฏิบัติงานของศูนย์พัฒนาเด็ก เล็ก รร.บ้านหนองนกเขียน	ครุภัณฑ์คอมพิวเตอร์สำนักงานขนาด จอไม่น้อยกว่า ๑๘ นิ้ว (ตาม มาตรฐานครุภัณฑ์กระทรวง ICT กำหนด) จำนวน ๑ เครื่อง -จัดซื้อเครื่องพิมพ์แบบเลเซอร์ (ตาม มาตรฐานครุภัณฑ์กระทรวง ICT กำหนด) จำนวน ๑ เครื่อง-เครื่อง สำรองไฟฟ้า ขนาด ๘๐๐ VA (ตาม มาตรฐานครุภัณฑ์กระทรวง ICT กำหนด) จำนวน ๑ เครื่อง -ลำโพงสำหรับติดตั้งกับเครื่อง คอมพิวเตอร์(ไม่ปรากฏในมาตรฐาน ครุภัณฑ์กระทรวงICT) จำนวน ๑ ชุด	๒๙,๒๐๐	-	-	-	-	กองการศึกษาฯ อบต.ภูหลวง

ที่	แผนงาน	หมวด	ประเภท	วัตถุประสงค์	เป้าหมาย (ผลผลิตของครุภัณฑ์)	งบประมาณและที่ผ่านมา					หน่วยงาน รับผิดชอบหลัก
						๒๕๖๑ (บาท)	๒๕๖๒ (บาท)	๒๕๖๓ (บาท)	๒๕๖๔ (บาท)	๒๕๖๕ (บาท)	
๑๘	แผนงานการศึกษา	ครุภัณฑ์	ครุภัณฑ์สำนักงาน	จัดเก็บเอกสารกองการศึกษา และศูนย์พัฒนาเด็กเล็ก ทั้ง ๓ แห่ง	จัดซื้อตู้เก็บเอกสารระจกบานเลื่อน ขนาด ๔ ฟุตจำนวน ๔ ตู้	-	๑๑,๐๐๐	-	-	-	กองการศึกษาฯ
๑๙	แผนงานสาธารณสุข	ครุภัณฑ์	ครุภัณฑ์การเกษตร	เพื่อควบคุมการระบาดของโรค ไข้เลือดออก	จัดซื้อเครื่องพ่นหมอกควัน จำนวน ๑ เครื่อง ๑) ปริมาณการฉีดพ่นน้ำยาไม่น้อย กว่า ๔๐ ลิตรต่อชั่วโมง ๒) ถึงบรรจุน้ำยาไม่น้อยกว่า ๖ ลิตร ๓) กำลังเครื่องยนต์ไม่น้อยกว่า ๒๕ แรงม้า ตามมาตรฐานครุภัณฑ์กำหนด	๕๙,๐๐๐	-	-	-	-	กองส่งเสริม การเกษตร
๒๐	แผนงานสาธารณสุข	ครุภัณฑ์	ครุภัณฑ์ยานพาหนะ และขนส่ง	เพื่อใช้ในงานบริการทางการแพทย์ ฉุกเฉินตำบลภูหลวง (EMS)	จัดซื้อรถพยาบาล (รถตู้) จำนวน ๑ คัน ๑.เครื่องยนต์ดีเซล ๔ สูบ พร้อม อุปกรณ์ตามมาตรฐาน ๒.มีประตูด้านหลัง ปิด - เปิด สำหรับยกเตียงผู้ป่วย เข้า-ออก ๓.มีตู้เก็บท่อ บรรจุก๊าซไม่น้อยกว่า ๒ ท่อ พร้อมแวนน้ำเกลือ ๔.มีห้องพยาบาลมีตู้ใส่อุปกรณ์และ เวชภัณฑ์ ๕.มีวิทยุคมนาคม VHF/FM ๒๕ วัตต์ พร้อมอุปกรณ์ ๖.เครื่องสัญญาณไฟฉุกเฉินพร้อม เครื่องขยายเสียง	-	๒,๐๐๐,๐๐๐	-	-	-	งานป้องกันและ บรรเทา สาธารณภัย

ที่	แผนงาน	หมวด	ประเภท	วัตถุประสงค์	เป้าหมาย (ผลผลิตของครุภัณฑ์)	งบประมาณและที่ผ่านมา					หน่วยงาน รับผิดชอบ หลัก
						๒๕๖๑ (บาท)	๒๕๖๒ (บาท)	๒๕๖๓ (บาท)	๒๕๖๔ (บาท)	๒๕๖๕ (บาท)	
					๗.คุณลักษณะเฉพาะอุปกรณ์การแพทย์ประกอบ (๑) เตียงนอนโลหะผสม แบบมีล้อเข็น ปรับเป็นรถเข็นได้ (๒) ชุดช่วยเครื่องหายใจชนิดใช้มือบีบสำหรับเด็กและผู้ใหญ่ (๓) เครื่องส่องกล้องเสียงและเครื่องดูดของเหลวใช้กับไฟรอนต์ (๔) เครื่องวัดความดันโลหิตชนิดติดฝ่ามือ (๕) ชุดป้องกันกระตุกคอเคลื่อน (๖) ชุดเผือกลม (๗) ชุดให้ออกซิเจน แบบ pipe line สำหรับท่อส่งก๊าซ (๘) อุปกรณ์ตามหลังชนิดสั้น (๙) เก้าอี้เคลื่อนย้ายผู้ป่วยชนิดพับได้เก็บได้ (๑๐) เครื่องกระตุกหัวใจอัตโนมัติ (๑๑) เครื่องช่วยหายใจอัตโนมัติ						
๒๑	แผนงานเคหะและชุมชน	ครุภัณฑ์	ครุภัณฑ์สำรวจ	เพื่อสำรวจหาพิกัดพื้นที่ในการดำเนินการต่างๆในตำบลภูหลวง	จัดซื้อเครื่องหาพิกัดด้วยสัญญาณดาวเทียมแบบพกพา	๒๕,๐๐๐	-	-	-	-	กองช่าง
๒๒	แผนงานเคหะและชุมชน	ครุภัณฑ์	ครุภัณฑ์สำรวจ	เพื่อนำมาใช้ในงานสำรวจพื้นที่ถนนต่างๆ ภายในตำบลภูหลวง	จัดซื้อล้อกลิ้งวัดระยะทาง จำนวน ๑ ชุด	๕,๐๐๐	-	-	-	-	กองช่าง
๒๓	แผนงานเคหะและชุมชน	ครุภัณฑ์	ครุภัณฑ์สำนักงาน	เพื่อนำมาใช้ในการจัดเก็บเอกสาร,อุปกรณ์ต่างๆ ภายในกองช่าง	ตู้เหล็กเก็บเอกสารชนิด ๒ บาน จำนวน ๑ หลัง	-	๕,๕๐๐	-	-	-	กองช่าง
๒๔	แผนงานเคหะและชุมชน	ครุภัณฑ์	ครุภัณฑ์คอมพิวเตอร์	เพื่อใช้ในการปฏิบัติงานที่มีการประมวลผลคุณภาพสูง	เครื่องคอมพิวเตอร์โน้ตบุ๊ก สำหรับงานประมวลผล	-	๒๑,๐๐๐	-	-	-	กองช่าง

ที่	แผนงาน	หมวด	ประเภท	วัตถุประสงค์	เป้าหมาย (ผลผลิตของครุภัณฑ์)	งบประมาณและที่ผ่านมา					หน่วยงาน รับผิดชอบหลัก
						๒๕๖๑ (บาท)	๒๕๖๒ (บาท)	๒๕๖๓ (บาท)	๒๕๖๔ (บาท)	๒๕๖๕ (บาท)	
					<p><b>คุณลักษณะพื้นฐาน</b></p> <ul style="list-style-type: none"> <li>- มีหน่วยประมวลผลกลาง (CPU) ไม่น้อยกว่า ๒ แกนหลัก (๒ core) จำนวน ๑ หน่วย โดยมีคุณลักษณะอย่างใดอย่างหนึ่ง หรือดีกว่า ดังนี้               <ol style="list-style-type: none"> <li>๑) ในกรณีที่มีหน่วยความจำ แบบ Cache Memory ขนาดไม่น้อยกว่า ๒ MB ต้องมีความเร็วสัญญาณนาฬิกาพื้นฐานไม่น้อยกว่า ๒.๑ GHz และมีหน่วยประมวลผลด้านกราฟิก (Graphics Processing Unit) ไม่น้อยกว่า ๘ แกน หรือ</li> <li>๒) ในกรณีที่มีหน่วยความจำ แบบ Cache Memory ขนาดไม่น้อยกว่า ๓ MB ต้องมีความเร็วสัญญาณนาฬิกาพื้นฐานไม่น้อยกว่า ๒.๕ GHz และมีเทคโนโลยีเพิ่มสัญญาณนาฬิกาได้ในกรณีที่ต้องใช้ความสามารถในการประมวลผลสูง</li> </ol> </li> <li>- มีหน่วยความจำหลัก (RAM) ชนิด DDR๓ หรือดีกว่า ขนาดไม่น้อยกว่า ๘ GB</li> <li>- มีหน่วยจัดเก็บข้อมูล (Hard Drive) ขนาดความจุไม่น้อยกว่า ๑ TB จำนวน ๑ หน่วยหรือ ชนิด Solid State Diskขนาดความจุไม่น้อยกว่า ๑๒๐ GB จำนวน ๑ หน่วย</li> <li>- มีจอภาพที่รองรับความละเอียดไม่น้อยกว่า ๑,๓๖๖ x ๗๖๘ Pixel และมีขนาดไม่น้อยกว่า ๑๒ นิ้ว</li> <li>- มี DVD-RW หรือดีกว่า จำนวน ๑ หน่วย</li> <li>- มีช่องเชื่อมต่อระบบเครือข่าย (Network Interface) แบบ ๑๐/๑๐๐/๑๐๐๐ Base-T หรือดีกว่า จำนวนไม่น้อยกว่า ๑ ช่อง</li> </ul>						

ที่	แผนงาน	หมวด	ประเภท	วัตถุประสงค์	เป้าหมาย (ผลผลิตของครุภัณฑ์)	งบประมาณและที่ผ่านมา					หน่วยงาน รับผิดชอบหลัก
						๒๕๖๑ (บาท)	๒๕๖๒ (บาท)	๒๕๖๓ (บาท)	๒๕๖๔ (บาท)	๒๕๖๕ (บาท)	
					- สามารถใช้งาน Wi-Fi (๘๐๒.๑๑b, g, n) และ Bluetooth ได้เป็นอย่างดี น้อย						
๒๕	แผนงานเคหะและ ชุมชน	ครุภัณฑ์	ครุภัณฑ์คอมพิวเตอร์	เพื่อใช้ในการปฏิบัติงาน สำนักงาน	จัดซื้อเครื่องพิมพ์เลเซอร์หรือชนิด LED ขาวดำ(๑๘หน้า/นาที)	-	๒,๖๐๐	-	-	-	กองช่าง อบต.กุหลวง
๒๖	แผนงานการเกษตร	ครุภัณฑ์	ครุภัณฑ์การเกษตร	เพื่อใช้ตกแต่งไม้ประดับใน บริเวณ อบต. กุหลวงและ ศูนย์พัฒนาเด็กเล็กทั้ง ๓ ศูนย์	จัดซื้อเครื่องตัดแต่งพุ่มไม้ขนาด ๒๕ นิ้ว จำนวน ๑ เครื่อง	๑๒,๐๐๐	-	-	-	-	กองส่งเสริม การเกษตร
๒๗	แผนงานการเกษตร	ครุภัณฑ์	ครุภัณฑ์การเกษตร	เพื่อย่อยกิ่งไม้,ใบไม้และวัสดุ เหลือใช้จากการเกษตร ลดการ เผาทำลายซึ่งเป็นสาเหตุของ การเกิดภาวะมลพิษในอากาศ	จัดซื้อเครื่องย่อยกิ่งไม้ขนาด เครื่องยนต์เบนซิน ๕.๕ แรงม้า ขนาด กิ่งที่ย่อยได้ไม่เกิน ๒.๕ นิ้วความเร็ว รอบของเครื่อง ๓,๖๐๐ รอบต่อนาที จำนวน ๑ เครื่อง	๔๐,๐๐๐	-	-	-	-	กองส่งเสริม การเกษตร
๒๘	แผนงานการเกษตร	ครุภัณฑ์	ครุภัณฑ์การเกษตร	เพื่อตัดหญ้าในงาน สถานที่ ราชการ	จัดซื้อเครื่องตัดหญ้าแบบข้อแข็ง เป็น เครื่องตัดหญ้าแบบสายสะพาย เครื่องยนต์ขนาดไม่น้อยกว่า ๑.๔ แรงม้า ปริมาตรกระบอกสูบไม่น้อย กว่า ๓๐ ซีซี พร้อมใบมีด จำนวน ๑ เครื่อง	-	๙,๕๐๐	-	-	-	กองส่งเสริม การเกษตร

## การติดตามและประเมินผล

การติดตามและประเมินผลแผนพัฒนาต้องสอดคล้องกับระเบียบกระทรวงมหาดไทยว่าด้วยการจัดทำแผนพัฒนาขององค์กรปกครองส่วนท้องถิ่น พ.ศ. ๒๕๔๘ และแก้ไขเพิ่มเติมถึงฉบับที่ ๓ พ.ศ. ๒๕๖๑ ข้อ ๒๙ กำหนดให้คณะกรรมการติดตามและประเมินผลแผนพัฒนาท้องถิ่น มีอำนาจหน้าที่ในการกำหนดแนวทาง วิธีการในการติดตามและประเมินผลแผนพัฒนาและดำเนินการติดตามและประเมินผลแผนพัฒนา เมื่อดำเนินการเสร็จแล้วให้รายงานผลและเสนอความเห็นซึ่งจากการติดตามและประเมินผลแผนพัฒนาต่อผู้บริหารท้องถิ่น เพื่อให้ผู้บริหารท้องถิ่นเสนอต่อสภาท้องถิ่น และคณะกรรมการพัฒนาท้องถิ่น พร้อมทั้งประกาศผลการติดตามและประเมินผลแผนพัฒนาให้ประชาชนในท้องถิ่นทราบในที่เปิดเผย ภายในสิบห้าวันนับแต่วันรายงานผลและเสนอความเห็นดังกล่าว และต้องปิดประกาศไว้เป็นระยะเวลาไม่น้อยกว่าสามสิบวัน โดยอย่างน้อยปีละหนึ่งครั้งภายในเดือนธันวาคมของทุกปี

สอดคล้องกับหนังสือ กระทรวงมหาดไทย กรมส่งเสริมการปกครองท้องถิ่น ด่วนที่สุด ที่ มท ๐๘๑๐.๓/ว ๒๙๓๑ ลงวันที่ ๑๕ พฤษภาคม ๒๕๖๒ เรื่อง ชักซ้อมแนวทางการทบทวนแผนพัฒนาท้องถิ่น (พ.ศ. ๒๕๖๑ - ๒๕๖๕) ขององค์กรปกครองส่วนท้องถิ่น ตามสิ่งที่ส่งมาด้วย ๔ แนวทางการพิจารณาติดตามและประเมินผลแผนพัฒนาท้องถิ่นตามระเบียบกระทรวงมหาดไทยว่าด้วยการจัดทำแผนพัฒนาขององค์กรปกครองส่วนท้องถิ่น พ.ศ. ๒๕๔๘ แก้ไขเพิ่มเติมถึง (ฉบับที่ ๓) พ.ศ. ๒๕๖๑ เป็นแบบที่กำหนดให้คณะกรรมการติดตามและประเมินผลแผนพัฒนาท้องถิ่นดำเนินการให้คะแนนตามเกณฑ์ที่กำหนดไว้ ซึ่งเป็นหนึ่งของการติดตามและประเมินผลแผนพัฒนา โดยดำเนินการให้แล้วเสร็จภายในหกสิบวัน นับแต่วันที่ประกาศใช้งบประมาณรายจ่าย มีรายละเอียด ดังนี้

### ๔.๑ การติดตามและประเมินผลยุทธศาสตร์

๑. แนวทางการพิจารณาการติดตามและประเมินผลยุทธศาสตร์เพื่อความสอดคล้องแผนพัฒนาท้องถิ่น ประกอบด้วย

๑.๑ ข้อมูลสภาพทั่วไปและข้อมูลพื้นฐานขององค์กรปกครองส่วนท้องถิ่น ๒๐ คะแนน

๑.๒ การวิเคราะห์สถานการณ์และศักยภาพ ๒๐ คะแนน

๑.๓ ยุทธศาสตร์ ๖๐ คะแนน ประกอบด้วย

(๑) ยุทธศาสตร์ขององค์กรปกครองส่วนท้องถิ่น ๑๐ คะแนน

(๒) ยุทธศาสตร์ขององค์กรปกครองส่วนท้องถิ่นในเขตจังหวัด ๑๐ คะแนน

(๓) ยุทธศาสตร์จังหวัด ๑๐ คะแนน

(๔) วิสัยทัศน์ ๕ คะแนน

(๕) กลยุทธ์ ๕ คะแนน

(๖) เป้าประสงค์ของแต่ละประเด็นกลยุทธ์ ๕ คะแนน

(๗) จุดยืนทางยุทธศาสตร์ ๕ คะแนน

(๘) แผนงาน ๕ คะแนน

(๙) ความเชื่อมโยงของยุทธศาสตร์ในภาพรวม ๕ คะแนน

คะแนนรวม ๑๐๐ คะแนน เกณฑ์ที่ควรได้เพื่อให้เกิดความสอดคล้องและขับเคลื่อนการพัฒนาท้องถิ่น ขององค์กรปกครองส่วนท้องถิ่น ไม่ควรน้อยกว่าร้อยละ ๘๐ (๘๐ คะแนน)

๒. แนวทางการพิจารณาการติดตามและประเมินผลยุทธศาสตร์เพื่อความสอดคล้องแผนพัฒนาท้องถิ่น  
ขององค์กรปกครองส่วนท้องถิ่น

ประเด็นพิจารณา	คะแนน เต็ม
๑. ข้อมูลสภาพทั่วไปและข้อมูลพื้นฐานขององค์กรปกครองส่วนท้องถิ่น	๒๐
๒. การวิเคราะห์สถานการณ์และศักยภาพ	๑๕
๓. ยุทธศาสตร์ ประกอบด้วย	๖๕
๓.๑ ยุทธศาสตร์ขององค์กรปกครองส่วนท้องถิ่น	๑๐
๓.๒ ยุทธศาสตร์ขององค์กรปกครองส่วนท้องถิ่นในเขตจังหวัด	๑๐
๓.๓ ยุทธศาสตร์จังหวัด	๑๐
๓.๔ วิสัยทัศน์	๕
๓.๕ กลยุทธ์	๕
๓.๖ เป้าประสงค์ของแต่ละประเด็นกลยุทธ์	๕
๓.๗ จุดยืนทางยุทธศาสตร์	๕
๓.๘ แผนงาน	๕
๓.๙ ความเชื่อมโยงของยุทธศาสตร์ในภาพรวม	๕
<b>รวมคะแนน</b>	<b>๑๐๐</b>

๓. แนวทางเบื้องต้นในการให้คะแนนแนวทางการพิจารณาการติดตามและประเมินผลยุทธศาสตร์เพื่อความ  
สอดคล้องแผนพัฒนาท้องถิ่นขององค์กรปกครองส่วนท้องถิ่น

ประเด็นพิจารณา	รายละเอียดหลักเกณฑ์	คะแนน เต็ม	คะแนน ที่ได้
๑. ข้อมูลสภาพทั่วไป และข้อมูลพื้นฐาน ขององค์กรปกครอง ส่วนท้องถิ่น	ควรประกอบด้วยข้อมูลดังนี้ (๑) ข้อมูลเกี่ยวกับด้านกายภาพ เช่น ที่ตั้งของหมู่บ้าน/ชุมชน/ตำบล ลักษณะภูมิ ประเทศ ลักษณะภูมิอากาศ ลักษณะของดิน ลักษณะของแหล่งน้ำ ลักษณะของไม้/ป่า ไม้ ฯลฯ ด้านการเมือง/การปกครอง เช่น เขตการปกครอง การเลือกตั้ง ฯลฯ	๒๐ (๓)	
	(๒) ข้อมูลเกี่ยวกับด้านการเมือง/การปกครอง เช่น เขตการปกครอง การเลือกตั้ง ฯลฯ ประชากร เช่น ข้อมูลเกี่ยวกับจำนวนประชากร และช่วงอายุและจำนวนประชากร ฯลฯ	(๒)	
	(๓) ข้อมูลเกี่ยวกับสภาพทางสังคม เช่น การศึกษา สาธารณสุข อาชญากรรม ยาเสพติด การสังคมสงเคราะห์ ฯลฯ	(๒)	
	(๔) ข้อมูลเกี่ยวกับระบบบริการพื้นฐาน เช่น การคมนาคมขนส่ง การไฟฟ้า การประปา โทรศัพท์ ฯลฯ	(๒)	
	(๕) ข้อมูลเกี่ยวกับระบบเศรษฐกิจ เช่น การเกษตร การประมง การปศุสัตว์ การบริการ การท่องเที่ยว อุตสาหกรรม การพาณิชย์/กลุ่มอาชีพ แรงงาน ฯลฯ และเศรษฐกิจ พอเพียงท้องถิ่น (ด้านการเกษตรและแหล่งน้ำ)	(๒)	
	(๖) ข้อมูลเกี่ยวกับศาสนา ประเพณี วัฒนธรรม เช่น การนับถือศาสนา ประเพณีและ งานประจำปี ภูมิปัญญาท้องถิ่น ภาษาล้าน สิ้นค้าพื้นเมืองและของที่ระลึก ฯลฯและอื่น ๆ	(๒)	

ประเด็นพิจารณา	รายละเอียดหลักเกณฑ์	คะแนนเต็ม	คะแนนที่ได้
	(๓) ข้อมูลเกี่ยวกับทรัพยากรธรรมชาติ เช่น น้ำ ป่าไม้ ภูเขา คุณภาพของทรัพยากรธรรมชาติ ฯลฯ	(๒)	
	(๘) การสำรวจและจัดเก็บข้อมูลเพื่อการจัดทำแผนพัฒนาท้องถิ่นหรือการใช้ข้อมูล จปฐ.	(๒)	
	(๙) การประชุมประชาคมท้องถิ่น รูปแบบ วิธีการ และการดำเนินการประชุมประชาคมท้องถิ่น โดยใช้กระบวนการร่วมคิด ร่วมทำ ร่วมตัดสินใจ ร่วมตรวจสอบ ร่วมรับประโยชน์ ร่วมแก้ปัญหา ปรัชญาหรือ แลกเปลี่ยนเรียนรู้ เพื่อแก้ปัญหาสำหรับการพัฒนาท้องถิ่นตามอำนาจหน้าที่ขององค์กรปกครองส่วนท้องถิ่น	(๓)	
<b>๒. การวิเคราะห์สภาพการณ์และศักยภาพ</b>	<b>ควรประกอบด้วยข้อมูลดังนี้</b> (๑) การวิเคราะห์ที่ครอบคลุมความเชื่อมโยง ความสอดคล้องยุทธศาสตร์จังหวัด ยุทธศาสตร์การพัฒนาขององค์กรปกครองส่วนท้องถิ่นในเขตจังหวัด ยุทธศาสตร์ขององค์กรปกครองส่วนท้องถิ่น นโยบายของผู้บริหารท้องถิ่น รวมถึงความเชื่อมโยงแผนยุทธศาสตร์ชาติ ๒๐ ปี แผนพัฒนาเศรษฐกิจและสังคมแห่งชาติ และ Thailand ๔.๐	<b>๒๐</b> (๕)	
	(๒) การวิเคราะห์การใช้ผังเมืองรวมหรือผังเมืองเฉพาะและการบังคับใช้ ผลของการบังคับใช้สภาพการณ์ที่เกิดขึ้นต่อการพัฒนาท้องถิ่น	(๓)	
	(๓) การวิเคราะห์ทางสังคม เช่น ด้านแรงงาน การศึกษา สาธารณสุข ความยากจน อาชญากรรม ปัญหายาเสพติด เทคโนโลยี จารีต ประเพณี วัฒนธรรม ภูมิปัญญาท้องถิ่น เป็นต้น	(๓)	
	(๔) การวิเคราะห์ทางเศรษฐกิจ ข้อมูลด้านรายได้ครัวเรือน การส่งเสริมอาชีพ กลุ่มอาชีพ กลุ่มทางสังคม การพัฒนาอาชีพและกลุ่มต่าง ๆ สภาพทางเศรษฐกิจและความเป็นอยู่ทั่วไป เป็นต้น	(๓)	
	(๕) การวิเคราะห์สิ่งแวดล้อม พื้นที่สีเขียว ธรรมชาติต่าง ๆ ทางภูมิศาสตร์ กระบวนการหรือสิ่งที่เกิดขึ้น การประดิษฐ์ที่มีผลต่อสิ่งแวดล้อมและการพัฒนา	(๓)	
	(๖) ผลการวิเคราะห์ศักยภาพเพื่อประเมินสภาพการพัฒนาในปัจจุบันและโอกาสการพัฒนาในอนาคตของท้องถิ่น ด้วยเทคนิค SWOT Analysis ที่อาจส่งผลต่อการดำเนินงาน ได้แก่ S-Strength (จุดแข็ง) W-Weakness (จุดอ่อน) O-Opportunity (โอกาส) และ T-Threat (อุปสรรค)	(๓)	
<b>๓. ยุทธศาสตร์</b>	<b>ควรประกอบด้วยข้อมูลดังนี้</b>	<b>๖๐</b>	
๓.๑ ยุทธศาสตร์ขององค์กรปกครองส่วนท้องถิ่น	ยุทธศาสตร์ขององค์กรปกครองส่วนท้องถิ่นสอดคล้องกับสภาพสังคม เศรษฐกิจ สิ่งแวดล้อมของท้องถิ่น ประเด็นปัญหาการพัฒนาและแนวทางการพัฒนาที่สอดคล้องกับยุทธศาสตร์ขององค์กรปกครองส่วนท้องถิ่น และเชื่อมโยงหลักประชารัฐแผนยุทธศาสตร์ชาติ ๒๐ ปี แผนพัฒนาเศรษฐกิจและสังคมแห่งชาติ และ Thailand ๔.๐	(๑๐)	
๓.๒ ยุทธศาสตร์ขององค์กรปกครองส่วนท้องถิ่นในเขตจังหวัด	สอดคล้องและเชื่อมโยงกับสภาพสังคม เศรษฐกิจ สิ่งแวดล้อมของท้องถิ่น และยุทธศาสตร์จังหวัด และเชื่อมโยงหลักประชารัฐ แผนยุทธศาสตร์ชาติ ๒๐ ปี แผนพัฒนาเศรษฐกิจและสังคมแห่งชาติ และ Thailand ๔.๐	(๑๐)	
๓.๓ ยุทธศาสตร์จังหวัด	สอดคล้องกับแผนพัฒนาเศรษฐกิจและสังคมแห่งชาติ แผนการบริหารราชการแผ่นดิน นโยบาย/ยุทธศาสตร์ คสช. และนโยบายรัฐบาล หลักประชารัฐ แผนยุทธศาสตร์ชาติ ๒๐ ปี และ Thailand ๔.๐	(๑๐)	

ประเด็นพิจารณา	รายละเอียดหลักเกณฑ์	คะแนนเต็ม	คะแนนที่ได้
๓.๔ วิสัยทัศน์	วิสัยทัศน์ ซึ่งมีลักษณะแสดงสถานภาพที่องค์กรปกครองส่วนท้องถิ่นต้องการจะเป็นหรือบรรลุถึงอนาคตอย่างชัดเจน สอดคล้องกับโอกาสและศักยภาพที่เป็นลักษณะเฉพาะขององค์กรปกครองส่วนท้องถิ่น และสัมพันธ์กับโครงการพัฒนาท้องถิ่น	(๕)	
๓.๕ กลยุทธ์	แสดงให้เห็นช่องทาง วิธีการ ภารกิจหรือสิ่งที่ต้องทำตามอำนาจหน้าที่ขององค์กรปกครองส่วนท้องถิ่นที่จะนำไปสู่การบรรลุวิสัยทัศน์ หรือแสดงให้เห็นถึงความชัดเจนในสิ่งที่จะดำเนินการให้บรรลุวิสัยทัศน์นั้น	(๕)	
๓.๖ เป้าประสงค์ของแต่ละประเด็นกลยุทธ์	เป้าหมายของแต่ละประเด็นกลยุทธ์มีความสอดคล้องและสนับสนุนต่อกกลยุทธ์ที่จะเกิดขึ้นมุ่งหมายสิ่งหนึ่งสิ่งใดที่ชัดเจน	(๕)	
๓.๗ จุดยืนทางยุทธศาสตร์ (Positioning)	ความมุ่งมั่นอันแน่วแน่ในการวางแผนพัฒนาท้องถิ่น เพื่อให้บรรลุวิสัยทัศน์ขององค์กรปกครองส่วนท้องถิ่น ซึ่งเกิดจากศักยภาพของพื้นที่จริง ที่จะนำไปสู่ผลสำเร็จทางยุทธศาสตร์	(๕)	
๓.๘ แผนงาน	แผนงานหรือจุดมุ่งหมายเพื่อการพัฒนาในอนาคต กำหนดจุดมุ่งหมายในเรื่องใดเรื่องหนึ่งหรือแผนงานที่เกิดจากเป้าประสงค์ ตัวชี้วัด ค่าเป้าหมาย กลยุทธ์ จุดยืนทางยุทธศาสตร์และยุทธศาสตร์ขององค์กรปกครองส่วนท้องถิ่นที่มีความชัดเจน นำไปสู่การจัดทำโครงการพัฒนาท้องถิ่นในแผนพัฒนาท้องถิ่นสี่ปี โดยระบุแผนงานและความเชื่อมโยงดังกล่าว	(๕)	
๓.๙ ความเชื่อมโยงของยุทธศาสตร์ในภาพรวม	ความเชื่อมโยงองค์รวมที่นำไปสู่การพัฒนาท้องถิ่นที่เกิดผลผลิต/โครงการจากแผนยุทธศาสตร์ชาติ ๒๐ ปี แผนพัฒนาเศรษฐกิจและสังคมแห่งชาติ ฉบับที่ ๑๒ Thailand๔.๐ แผนพัฒนาภาค/แผนพัฒนากลุ่มจังหวัด/แผนพัฒนาจังหวัด ยุทธศาสตร์การพัฒนาขององค์กรปกครองส่วนท้องถิ่นในเขตจังหวัดและยุทธศาสตร์ขององค์กรปกครองส่วนท้องถิ่น	(๕)	
	รวมคะแนน	๑๐๐	

#### ๔.๒ การติดตามและประเมินผลโครงการ อาจกำหนดแนวทาง ดังนี้

๑. แนวทางการพิจารณาติดตามและประเมินผลโครงการเพื่อความสอดคล้องแผนพัฒนาท้องถิ่นห้าปี

ประกอบด้วย

- ๑.๑ การสรุปสถานการณ์การพัฒนา ๑๐ คะแนน
- ๑.๒ การประเมินผลกรณำแผนพัฒนาท้องถิ่นห้าปีไปปฏิบัติในเชิงปริมาณ ๑๐ คะแนน
- ๑.๓ การประเมินผลกรณำแผนพัฒนาท้องถิ่นห้าปีไปปฏิบัติในเชิงคุณภาพ ๑๐ คะแนน
- ๑.๔ ยุทธศาสตร์และแผนงาน ๑๐ คะแนน
- ๑.๕ โครงการพัฒนา ๖๐ คะแนน
  - (๑) ความชัดเจนของชื่อโครงการ ๕ คะแนน
  - (๒) กำหนดวัตถุประสงค์สอดคล้องกับโครงการ ๕ คะแนน
  - (๓) เป้าหมาย (ผลผลิตของโครงการ) มีความชัดเจนนำไปสู่การตั้งงบประมาณได้ถูกต้อง ๕ คะแนน

(๔) โครงการมีความสอดคล้องกับแผนยุทธศาสตร์ชาติ ๒๐ ปี ๕ คะแนน

(๕) เป้าหมาย (ผลผลิตของโครงการ) มีความสอดคล้องกับแผนพัฒนาเศรษฐกิจและสังคมแห่งชาติฉบับที่ ๑๒ ๕ คะแนน

(๖) โครงการมีความสอดคล้องกับ Thailand ๔.๐ ๕ คะแนน

(๗) โครงการสอดคล้องกับยุทธศาสตร์จังหวัด ๕ คะแนน

(๘) โครงการแก้ไขปัญหาความยากจนหรือการเสริมสร้างให้ประเทศชาติมั่นคง มั่งคั่ง ยั่งยืนภายใต้หลักปรัชญา ๕ คะแนน

(๙) งบประมาณ มีความสอดคล้องกับเป้าหมาย (ผลผลิตโครงการ) ๕ คะแนน

(๑๐) มีการประมาณการราคาถูกต้องตามหลักวิธีการงบประมาณ ๕ คะแนน

(๑๑) มีการกำหนดตัวชี้วัด (KPI) และสอดคล้องกับวัตถุประสงค์และผลที่คาดว่าจะได้รับ ๕ คะแนน

(๑๒) ผลที่คาดว่าจะได้รับ สอดคล้องกับวัตถุประสงค์ ๕ คะแนน

คะแนนรวม ๑๐๐ คะแนน เกณฑ์ที่ควรได้เพื่อให้เกิดความสอดคล้องและขับเคลื่อนการพัฒนาท้องถิ่นขององค์กรปกครองส่วนท้องถิ่น ไม่ควรน้อยกว่าร้อยละ ๘๐ (๘๐ คะแนน)

๒. แนวทางการพิจารณาการติดตามและประเมินผลโครงการเพื่อความสอดคล้องกับแผนพัฒนาห้าปี

ประกอบด้วย

ประเด็นพิจารณา	คะแนนเต็ม
๑ การสรุปสถานการณ์การพัฒนา	๑๐
๒ การประเมินผลการนำแผนพัฒนาท้องถิ่นสี่ปีไปปฏิบัติในเชิงปริมาณ	๑๐
๓ การประเมินผลการนำแผนพัฒนาท้องถิ่นสี่ปีไปปฏิบัติในเชิงคุณภาพ	๑๐
๔ แผนงานและยุทธศาสตร์การพัฒนา	๑๐
๕ โครงการพัฒนา ประกอบด้วย	๖๐
๕.๑ ความชัดเจนของชื่อโครงการ	๕
๕.๒ กำหนดวัตถุประสงค์สอดคล้องกับโครงการ	๕
๕.๓ เป้าหมาย (ผลผลิตของโครงการ) มีความชัดเจนนำไปสู่การตั้งงบประมาณได้ถูกต้อง	๕
๕.๔ โครงการมีความสอดคล้องกับแผนยุทธศาสตร์ชาติ ๒๐ ปี	๕
๕.๕ เป้าหมาย (ผลผลิตของโครงการ) มีความสอดคล้องกับแผนพัฒนาเศรษฐกิจและสังคมแห่งชาติ	๕
๕.๖ โครงการมีความสอดคล้องกับ Thailand ๔.๐	๕
๕.๗ โครงการสอดคล้องกับยุทธศาสตร์จังหวัด	๕
๕.๘ โครงการแก้ไขปัญหาความยากจนหรือการเสริมสร้างให้ประเทศชาติมั่นคง มั่งคั่ง ยั่งยืนภายใต้หลักปรัชญา	๕

ประเด็นพิจารณา	คะแนนเต็ม
๕.๙ งบประมาณ มีความสอดคล้องกับเป้าหมาย (ผลผลิตของโครงการ)	๕
๕.๑๐ มีการประมาณการราคาถูกต้องตามหลักวิธีการงบประมาณ	๕
๕.๑๑ มีการกำหนดตัวชี้วัด (KPI) และสอดคล้องกับวัตถุประสงค์และผลที่คาดว่าจะได้รับ	๕
๕.๑๒ ผลที่คาดว่าจะได้รับ สอดคล้องกับวัตถุประสงค์	๕
<b>รวมคะแนน</b>	<b>๑๐๐</b>

๓. แนวทางเบื้องต้นในการให้คะแนนแนวทางการพิจารณาการติดตามและประเมินผลโครงการเพื่อความสอดคล้องแผนพัฒนาท้องถิ่นห้าปีขององค์กรปกครองส่วนท้องถิ่น

ประเด็นพิจารณา	รายละเอียดหลักเกณฑ์	คะแนนเต็ม	คะแนนที่ได้
๑. การสรุปสถานการณ์การพัฒนา	เป็นการวิเคราะห์กรอบการจัดทำยุทธศาสตร์ขององค์กรปกครองส่วนท้องถิ่น ใช้การวิเคราะห์ SWOT Analysis/Demand (Demand Analysis)/Global Demand และ Trend ปัจจัยและสถานการณ์การเปลี่ยนแปลงที่มีผลต่อการพัฒนาอย่างน้อยต้องประกอบด้วยวิเคราะห์ศักยภาพด้านเศรษฐกิจ ด้านสังคม ด้านทรัพยากรธรรมชาติและสิ่งแวดล้อม)	๑๐	๙
๒. การประเมินผลการนำแผนพัฒนาท้องถิ่นสี่ปีไปปฏิบัติในเชิงปริมาณ	๒.๑ การควบคุมที่มีการใช้ตัวเลขต่าง ๆ เพื่อนำมาใช้วัดผลในเชิงปริมาณ เช่น การวัดจำนวนโครงการ กิจกรรม งานต่าง ๆ ก็คือผลผลิตนั้นเองว่าเป็นไปตามที่ตั้งเป้าหมายเอาไว้หรือไม่จำนวนที่ดำเนินการจริงตามที่ได้กำหนดไว้เท่าไร จำนวนที่ไม่สามารถดำเนินการได้มีจำนวนเท่าไร สามารถอธิบายได้ตามหลักประสิทธิภาพ (Efficiency) ของการพัฒนาท้องถิ่นตามอำนาจหน้าที่ที่ได้กำหนดไว้	๑๐ ๕	๙ ๕
	๒.๒ วิเคราะห์ผลกระทบ/สิ่งที่กระทบ (Impact) โครงการที่ดำเนินการในเชิงปริมาณ (Quantitative)	๕	๔
๓. การประเมินผลการนำแผนพัฒนาท้องถิ่นสี่ปีไปปฏิบัติในเชิงคุณภาพ	๓.๑ การประเมินประสิทธิผลของแผนพัฒนาในเชิงคุณภาพคือการนำเอาเทคนิคต่าง ๆ มาใช้เพื่อวัดว่าภารกิจ โครงการ กิจกรรม งานต่าง ๆ ที่ดำเนินการในพื้นที่นั้น ๆ ตรงต่อความต้องการของประชาชนหรือไม่และเป็นไปตามอำนาจหน้าที่หรือไม่ ประชาชนพึงพอใจหรือไม่ สิ่งของ วัสดุ ครุภัณฑ์ การดำเนินการต่าง ๆ มีสภาพหรือลักษณะถูกต้อง ครบถ้วน สามารถใช้การได้ตามวัตถุประสงค์หรือไม่ ซึ่งเป็นไปตามหลักประสิทธิผล (Effectiveness) ผลการปฏิบัติราชการที่บรรลุวัตถุประสงค์และเป้าหมายของแผนการปฏิบัติราชการตามที่ได้รับงบประมาณมาดำเนินการ รวมถึงสามารถเทียบเคียงกับส่วนราชการหรือหน่วยงาน	๑๐ ๕	๙ ๕
	๓.๒ วิเคราะห์ผลกระทบ/สิ่งที่กระทบ (Impact) โครงการที่ดำเนินการในเชิงคุณภาพ (Qualitative)	๕	๔

ประเด็นพิจารณา	รายละเอียดหลักเกณฑ์	คะแนนเต็ม	คะแนนที่ได้
๔.แผนงานและยุทธศาสตร์การพัฒนา	๔.๑ วิเคราะห์แผนงาน งาน ที่เกิดจากด้านต่าง ๆ มีความสอดคล้องกับยุทธศาสตร์ขององค์กรปกครองส่วนท้องถิ่นในมิติต่าง ๆ จนนำไปสู่การจัดทำโครงการพัฒนาท้องถิ่นโดยใช้ SWOT Analysis/Demand (Demand Analysis) / Global Demand/Trend หรือหลักการบูรณาการ(Integration) กับองค์กรปกครองส่วนท้องถิ่นที่มีพื้นที่ติดต่อกัน	๑๐ ๕	
	๔.๒ วิเคราะห์แผนงาน งาน ที่เกิดจากด้านต่าง ๆ ที่สอดคล้องกับการแก้ไขปัญหาความยากจนหลักประชาธิรัฐ และหลักปรัชญาเศรษฐกิจพอเพียง และโดยเฉพาะเศรษฐกิจพอเพียงท้องถิ่น (ด้านการเกษตรและแหล่งน้ำ)(Local Sufficiency Economy Plan : LSEP)	๕	
๕.โครงการพัฒนา	ควรประกอบด้วยข้อมูล ดังนี้	๖๐ (๕)	
๕.๑ ความชัดเจนของชื่อโครงการ	เป็นโครงการที่มีวัตถุประสงค์สนองต่อแผนยุทธศาสตร์การพัฒนาขององค์กรปกครองส่วนท้องถิ่นและดำเนินการเพื่อให้การพัฒนาบรรลุตามวิสัยทัศน์ขององค์กรปกครองส่วนท้องถิ่นที่กำหนดไว้ ชื่อโครงการมีความชัดเจน มุ่งไปเรื่องใดเรื่องหนึ่ง อ่านแล้วเข้าใจได้ว่าจะพัฒนาอะไรในอนาคต		
๕.๒ กำหนดวัตถุประสงค์สอดคล้องกับโครงการ	มีวัตถุประสงค์ชัดเจน (clear objective) โครงการต้องกำหนดวัตถุประสงค์สอดคล้องกับความเป็นมาของโครงการ สอดคล้องกับหลักการและเหตุผล วิธีการดำเนินงานต้องสอดคล้องกับวัตถุประสงค์ ความเป็นไปได้ชัดเจน มีลักษณะเฉพาะเจาะจง	(๕)	
๕.๓ เป้าหมาย (ผลผลิตของโครงการ) มีความชัดเจนนำไปสู่การตั้งงบประมาณได้ถูกต้อง	สภาพที่อยากให้เกิดขึ้นในอนาคตเป็นทิศทางที่ต้องไปให้ถึงเป้าหมายต้องชัดเจน สามารถระบุจำนวนเท่าไร กลุ่มเป้าหมายคืออะไร มีผลผลิตอย่างไร กลุ่มเป้าหมายพื้นที่ดำเนินงาน และระยะเวลาดำเนินงานอธิบายให้ชัดเจนว่าโครงการนี้จะทำที่ไหน เริ่มต้นในช่วงเวลาใดและจบลงเมื่อไร ใครคือกลุ่มเป้าหมายของโครงการ หากกลุ่มเป้าหมายมีหลายกลุ่ม ให้บอกชัดเจนไปว่าใครคือกลุ่มเป้าหมายหลัก ใครคือกลุ่มเป้าหมายรอง	(๕)	
๕.๔ โครงการมีความสอดคล้องกับแผนยุทธศาสตร์ชาติ ๒๐ ปี	โครงการสอดคล้องกับ (๑) ความมั่นคง (๒) การสร้างความสามารถในการแข่งขัน (๓) การพัฒนาและเสริมสร้างศักยภาพคน (๔) การสร้างโอกาสความเสมอภาคและเท่าเทียมกันทางสังคม (๕) การสร้างการเติบโตบนคุณภาพชีวิตที่เป็นมิตรต่อสิ่งแวดล้อม (๖) การปรับสมดุลและพัฒนาระบบการบริหารจัดการภาครัฐ เพื่อให้เกิดความมั่นคง มั่งคั่ง ยั่งยืน	(๕)	
๕.๕ เป้าหมาย (ผลผลิตของโครงการ) มีความสอดคล้องกับแผนพัฒนาเศรษฐกิจและสังคมแห่งชาติ	โครงการมีความสอดคล้องกับแผนพัฒนาเศรษฐกิจและสังคมแห่งชาติ ฉบับที่ ๑๒ โดย (๑) ยึดหลักปรัชญาของเศรษฐกิจพอเพียง (๒) ยึดคนเป็นศูนย์กลางการพัฒนา (๓) ยึดวิสัยทัศน์ภายใต้ยุทธศาสตร์ชาติ ๒๐ ปี (๔) ยึดเป้าหมายอนาคตประเทศไทย ๒๕๓๙ (๕) ยึดหลักการนำไปสู่การปฏิบัติให้เกิดผลสัมฤทธิ์อย่างจริงจังใน ๕ ปีที่ต่อยอดไปสู่ผลสัมฤทธิ์ที่เป็นเป้าหมายระยะยาว ภายใต้แนวทางการพัฒนา (๑) การยกระดับศักยภาพการแข่งขันและการหลุดพ้นกับดักรายได้ปานกลางสู่รายได้สูง (๒) การพัฒนาศักยภาพคนตามช่วงวัยและการปฏิรูประบบเพื่อสร้างสังคมสูงวัยอย่างมีคุณภาพ (๓) การลดความเหลื่อมล้ำทางสังคม (๔) การรองรับการเชื่อมโยงภูมิภาคและความเป็นเมือง (๕) การสร้างความเจริญเติบโตทางเศรษฐกิจและสังคมอย่างเป็นมิตรกับสิ่งแวดล้อม (๖) การบริหารราชการแผ่นดินที่มีประสิทธิภาพ	(๕)	

ประเด็นพิจารณา	รายละเอียดหลักเกณฑ์	คะแนน เต็ม	คะแนน ที่ได้
๕.๖ โครงการมีความสอดคล้องกับ Thailand ๔.๐	โครงการมีลักษณะหรือสอดคล้องกับการปรับเปลี่ยนโครงสร้างเศรษฐกิจ ไปสู่ Value-Based Economy หรือเศรษฐกิจที่ขับเคลื่อนด้วยนวัตกรรม ทำน้อย ได้มาก เช่น (๑) เปลี่ยนจากการผลิตสินค้า โภคภัณฑ์ ไปสู่สินค้าเชิงนวัตกรรม (๒) เปลี่ยนจากการขับเคลื่อนประเทศด้วยภาคอุตสาหกรรม ไปสู่การขับเคลื่อนด้วยเทคโนโลยี ความคิดสร้างสรรค์ และนวัตกรรม (๓) เปลี่ยนจากการเน้นภาคการผลิตสินค้า ไปสู่การเน้นภาคบริการมากขึ้น รวมถึงโครงการที่เติมเต็มด้วยวิทยาการ ความคิดสร้างสรรค์ นวัตกรรม วิทยาศาสตร์ เทคโนโลยี และการวิจัยและพัฒนา แล้วต่อยอดความได้เปรียบเชิงเปรียบเทียบ เช่น ด้านเกษตร เทคโนโลยีชีวภาพ สาธารณสุข วัฒนธรรม ฯลฯ	(๕)	
๕.๗ โครงการสอดคล้องกับยุทธศาสตร์จังหวัด	โครงการพัฒนาท้องถิ่นมีความสอดคล้องกับห้วงระยะเวลาของแผนพัฒนาจังหวัดที่ได้กำหนดขึ้น เพื่อขับเคลื่อนการพัฒนาท้องถิ่นเสมือนหนึ่งการขับเคลื่อนการพัฒนาจังหวัด ซึ่งไม่สามารถแยกส่วนใดส่วนหนึ่งออกจากกันได้ นอกจากนี้โครงการพัฒนาท้องถิ่นต้องเป็นโครงการเชื่อมต่อหรือเดินทางไปด้วยกันกับยุทธศาสตร์จังหวัดที่ได้กำหนดขึ้นที่เป็นปัจจุบัน	(๕)	
๕.๘ โครงการแก้ไขปัญหาความยากจนหรือการเสริมสร้างให้ประเทศชาติมั่นคง มั่งคั่ง ยั่งยืนภายใต้หลักปรัชญา	เป็นโครงการที่ดำเนินการภายใต้พื้นฐานความพอเพียงที่ประชาชนดำเนินการเองหรือร่วมดำเนินการ เป็นโครงการต่อยอดและขยายได้ เป็นโครงการที่ประชาชนต้องการเพื่อให้เกิดความยั่งยืน ซึ่งมีลักษณะที่จะให้ท้องถิ่นมีความมั่นคง มั่งคั่ง ยั่งยืน เป็นท้องถิ่นที่พัฒนาแล้ว ด้วยการพัฒนามาตรับปรัชญาเศรษฐกิจพอเพียง และเศรษฐกิจพอเพียงท้องถิ่น (ด้านการเกษตรและแหล่งน้ำ) (LSEP)	(๕)	
๕.๙ งบประมาณ มีความสอดคล้องกับเป้าหมาย (ผลผลิตของโครงการ)	งบประมาณโครงการพัฒนาจะต้องคำนึงถึงหลักสำคัญ ๕ ประการในการจัดทำโครงการได้แก่ (๑) ความประหยัด (Economy) (๒) ความมีประสิทธิภาพ (Efficiency) (๓) ความมีประสิทธิภาพ (Effectiveness) (๔) ความยุติธรรม (Equity) (๕) ความโปร่งใส (Transparency)	(๕)	
๕.๑๐ มีการประมาณการราคาถูกต้องตามหลักวิธีการงบประมาณ	การประมาณการราคาเพื่อการพัฒนาต้องให้สอดคล้องกับโครงการถูกต้องตามหลักวิชาการทางช่าง หลักของราคากลาง ราคากลางท้องถิ่น มีความโปร่งใสในการกำหนดราคาและตรวจสอบได้ในเชิงประจักษ์ มีความคลาดเคลื่อนไม่มากกว่าหรือไม่ต่ำกว่าร้อยละห้าของการนำไปตั้งงบประมาณรายจ่ายในข้อบัญญัติ/เทศบัญญัติ เงินสะสม หรือรายจ่ายพัฒนาที่ปรากฏในรูปแบบอื่น ๆ	(๕)	
๕.๑๑ มีการกำหนดตัวชี้วัด (KPI) และสอดคล้องกับวัตถุประสงค์และผลที่คาดว่าจะได้รับ	มีการกำหนดดัชนีชี้วัดผลงาน (Key Performance Indicator : KPI) ที่สามารถวัดได้ (measurable) ใช้บอกประสิทธิผล (effectiveness) ใช้บอกประสิทธิภาพ (efficiency) ได้ เช่น การกำหนดความพึงพอใจ การกำหนดร้อยละ การกำหนดอันเกิดจากผลของวัตถุประสงค์ที่เกิดที่สิ่งที่ได้รับ (การคาดการณ์ คาดว่าจะได้รับ)	(๕)	
๕.๑๒ ผลที่คาดว่าจะได้รับสอดคล้องกับวัตถุประสงค์	ผลที่ได้รับเป็นสิ่งที่เกิดขึ้นได้จริงจากการดำเนินการตามโครงการพัฒนา ซึ่งสอดคล้องกับวัตถุประสงค์ที่ตั้งไว้ การได้ผลหรือผลที่เกิดขึ้นจะต้องเท่ากับวัตถุประสงค์หรือมากกว่าวัตถุประสงค์ ซึ่งการเขียนวัตถุประสงค์ควรคำนึงถึง (๑) มีความเป็นไปได้และมีความเฉพาะเจาะจง ในการดำเนินงานตามโครงการ (๒) วัดและประเมินผลระดับของความสำเร็จได้ (๓) ระบุสิ่งที่ต้องการดำเนินงานอย่างชัดเจนและเฉพาะเจาะจงมากที่สุด และสามารถปฏิบัติได้ (๔) เป็นเหตุเป็นผล สอดคล้องกับความเป็นจริง (๕) ส่งผลต่อการบ่งบอกเวลาได้	๕	
	<b>รวมคะแนน</b>	<b>๑๐๐</b>	

### ๔.๓ สรุปผลการพัฒนาท้องถิ่น

ในการจัดทำแผนพัฒนาท้องถิ่น (พ.ศ. ๒๕๖๑ – ๒๕๖๕) ขององค์กรปกครองส่วนท้องถิ่นเพื่อใช้เป็นเครื่องมือในการพัฒนาเป็นแนวทางในการบริหารพัฒนาท้องถิ่นให้บรรลุตามวัตถุประสงค์และเป้าหมายเกิดประสิทธิภาพ ประสิทธิผลสูงสุดในการแก้ไขปัญหาของประชาชนก่อให้เกิดประโยชน์และสามารถตอบสนองความต้องการพัฒนาของประชาชนโดยพิจารณาบรรจุโครงการในงบประมาณรายจ่ายประจำปี งบประมาณรายจ่ายเพิ่มเติม และงบประมาณจากเงินสะสมโดยจะต้องมีการติดตามและประเมินผลแผนพัฒนาตามระเบียบกระทรวงมหาดไทยว่าด้วยการจัดทำแผนพัฒนาขององค์กรปกครองส่วนท้องถิ่น พ.ศ. ๒๕๔๘ และที่แก้ไขเพิ่มเติมถึง (ฉบับที่ ๓) พ.ศ. ๒๕๖๑ เป็นการสรุปผลในภาพรวมของท้องถิ่น เป็นการติดตามผลการนำยุทธศาสตร์ขององค์กรปกครองส่วนท้องถิ่น ว่าเกิดผลทั้งในเชิงปริมาณและเชิงคุณภาพอย่างไร ซึ่งสามารถวัดผลได้ทั้งเชิงสถิติต่างๆ ได้ดังนี้

#### การวัดผลในเชิงปริมาณและเชิงคุณภาพ

โดยใช้รูปแบบเชิงพรรณนา ซึ่งสามารถแสดงได้ทั้งการอธิบายเชิงสถิติ รูปภาพ กราฟ ข้อมูลต่างๆ จาก

๑.๑ ใช้แบบสำหรับการติดตามและประเมินผลเชิงปริมาณและคุณภาพ

(๑) แบบตัวบ่งชี้การปฏิบัติงาน (Performance Indicators)

(๒) แบบบัตรคะแนน (Scorecard Model) แบบบัตรคะแนน หรือ Scorecard Model ของ Kaplan & Norton

(๓) แบบมุ่งวัดผลสัมฤทธิ์ (Result Framework Model (RF))

(๔) แบบเชิงเหตุผล (Logical Model) ตัวแบบเชิงเหตุผล หรือ Logical Model

(๕) แบบวัดกระบวนการปฏิบัติงาน (Process Performance Measurement System (PPMS)) ระบบการวัดกระบวนการปฏิบัติงานหรือ PPMS

(๖) แบบการประเมินโดยใช้วิธีการแก้ปัญหาหรือเรียนรู้จากปัญหาที่เกิดขึ้นหรือ Problem - Solving Method

(๗) แบบการประเมินแบบมีส่วนร่วม (Participatory Methods)

(๘) แบบการประเมินผลกระทบ (Impact Evaluation)

(๙) แบบการประเมินความเสี่ยง (Risk Assessment Model)

(๑๐) แบบการประเมินตนเอง (Self-assessment Model) และ

(๑๑) แบบอื่นๆ ที่องค์กรปกครองส่วนท้องถิ่นกำหนดขึ้น ทั้งนี้ต้องอยู่ภายใต้กรอบตามข้อ (๑) – (๑๐) หรือแบบผสมก็ได้

๑.๒ เชิงปริมาณ (Quantity) คุณภาพ (Quality) ผลที่ได้จริงๆ คืออะไร ค่าใช้จ่าย (Cost) เวลา (Time) เป็นไปตามที่กำหนดไว้หรือไม่

๑.๓ ประชาชนได้ประโยชน์อย่างไรหรือราชการได้ประโยชน์อย่างไร

๑.๔ วัดผลนั้นได้จริงหรือไม่หรือวัดได้เท่าไร (key Performance Indicators : KPIs)

๑.๕ ผลกระทบ (Impact)

## ๔.๔ ข้อเสนอแนะในการจัดทำแผนพัฒนาท้องถิ่นในอนาคต

### ๔.๑ ผลกระทบนำไปสู่ออนาคต

๑. อนาคตยุทธศาสตร์พัฒนาที่มีโครงการดำเนินการแล้ว จะมีกระบวนการติดตามและประเมินผลโครงการของหน่วยงานผู้รับผิดชอบโครงการ ทั้งในส่วนของการประเมินเชิงปริมาณและเชิงคุณภาพของโครงการ

๒. อนาคตแผนพัฒนาบางโครงการที่ยังขาดความชัดเจนด้านวัตถุประสงค์ เป้าหมาย และตัวชี้วัดความสำเร็จโครงการ ควรส่งเสริมการเรียนรู้กระบวนการจัดทำแผนพัฒนาและเขียนโครงการที่ถูกต้อง

๓. อนาคตการดำเนินโครงการพัฒนา ควรมีการชี้แจง แนะนำ ให้มีการประเมินผลโครงการทุกครั้งเพื่อดำเนินโครงการ เพื่อประเมินผลความสำเร็จของโครงการและความคุ้มค่าของโครงการ

๔. อนาคตโครงการภายใต้ยุทธศาสตร์การพัฒนาด้านโครงสร้างพื้นฐาน จะสามารถแก้ไขปัญหาได้ตรงและเพียงพอกับความต้องการของประชาชน ต่อจำนวนโครงการในพื้นที่ที่มี

### ๔.๒ ข้อสังเกต ข้อเสนอแนะ ผลการพัฒนา

๑. ยุทธศาสตร์พัฒนาที่มีโครงการดำเนินการแล้ว ยังขาดกระบวนการติดตามและประเมินผลโครงการของหน่วยงานผู้รับผิดชอบโครงการ ทั้งในส่วนของการประเมินเชิงปริมาณและเชิงคุณภาพของโครงการ

๒. แผนพัฒนาบางโครงการยังขาดความชัดเจนด้านวัตถุประสงค์ เป้าหมาย และตัวชี้วัดความสำเร็จโครงการ ควรส่งเสริมการเรียนรู้กระบวนการจัดทำแผนพัฒนาและเขียนโครงการที่ถูกต้อง

๓. การดำเนินโครงการพัฒนา ควรมีการชี้แจง แนะนำ ให้มีการประเมินผลโครงการทุกครั้งเพื่อดำเนินโครงการ เพื่อประเมินผลความสำเร็จของโครงการและความคุ้มค่าของโครงการ

๔. โครงการภายใต้ยุทธศาสตร์การพัฒนาด้านโครงสร้างพื้นฐาน ปัญหาและความต้องการของประชาชน มีจำนวนโครงการในพื้นที่มีจำนวนมากยังไม่สามารถดำเนินการได้หมด เนื่องจากข้อจำกัดเรื่องงบประมาณ

\*\*\*\*\*

ภาคผนวก



ประกาศองค์การบริหารส่วนตำบลภูหลวง  
เรื่อง ประกาศใช้แผนพัฒนาห้าปี พ.ศ. ๒๕๖๑ - ๒๕๖๕

\*\*\*\*\*

อาศัยอำนาจตามระเบียบกระทรวงมหาดไทยว่าด้วย การจัดทำแผนพัฒนาท้องถิ่น พ.ศ. ๒๕๔๘ และแก้ไขเพิ่มเติมถึง ฉบับที่ ๓ พ.ศ. ๒๕๖๑ ข้อ ๑๗ วรรคสอง และตามหนังสือกระทรวงมหาดไทย ด่วนที่สุด ที่ มท ๐๘๑๐.๓/ว ๒๙๓๑ ลงวันที่ ๑๕ พฤษภาคม ๒๕๖๒ จึงประกาศใช้แผนพัฒนาท้องถิ่นห้าปี พ.ศ. ๒๕๖๑ - ๒๕๖๕ ขององค์การบริหารส่วนตำบลภูหลวง ซึ่งผ่านการประชุมยกร่างแผนพัฒนาห้าปี จากคณะกรรมการสนับสนุนการจัดทำแผนพัฒนาท้องถิ่น โดยประชุมเมื่อวันที่ ๗ มิถุนายน ๒๕๖๒ ผ่านการพิจารณาร่างแผนพัฒนาห้าปี พ.ศ. ๒๕๖๑ - ๒๕๖๕ จากคณะกรรมการพัฒนาองค์การบริหารส่วนตำบลภูหลวง ประชุมเมื่อวันที่ ๑๑ มิถุนายน ๒๕๖๒ และผ่านความเห็นชอบจากสภาองค์การบริหารส่วนตำบลภูหลวง ในสมัยวิสามัญ สมัยที่ ๑ ครั้งที่ ๑/๒๕๖๒ เมื่อวันที่ ๑๔ มิถุนายน ๒๕๖๒ นั้น

ดังนั้นเพื่อให้เป็นไปตามระเบียบกระทรวงมหาดไทยว่าด้วยการจัดทำแผนพัฒนาท้องถิ่น พ.ศ. ๒๕๔๘ และแก้ไขเพิ่มเติมถึงฉบับที่ ๓ พ.ศ. ๒๕๖๑ และหนังสือกระทรวงมหาดไทยดังกล่าว จึงประกาศใช้แผนพัฒนาห้าปี พ.ศ. ๒๕๖๑ - ๒๕๖๕ และแนบรูปแผนที่แสดงเฉพาะบริเวณที่จะดำเนินโครงการตามแผนพัฒนาห้าปี ขององค์การบริหารส่วนตำบลภูหลวงให้ประชาชนทราบด้วย ตั้งแต่บัดนี้เป็นต้นไป

จึงประกาศมาเพื่อทราบโดยทั่วกัน

ประกาศ ณ วันที่ ๑๔ มิถุนายน พ.ศ. ๒๕๖๒

  
(นายมนตรี กรกิง)

นายกองค์การบริหารส่วนตำบลภูหลวง