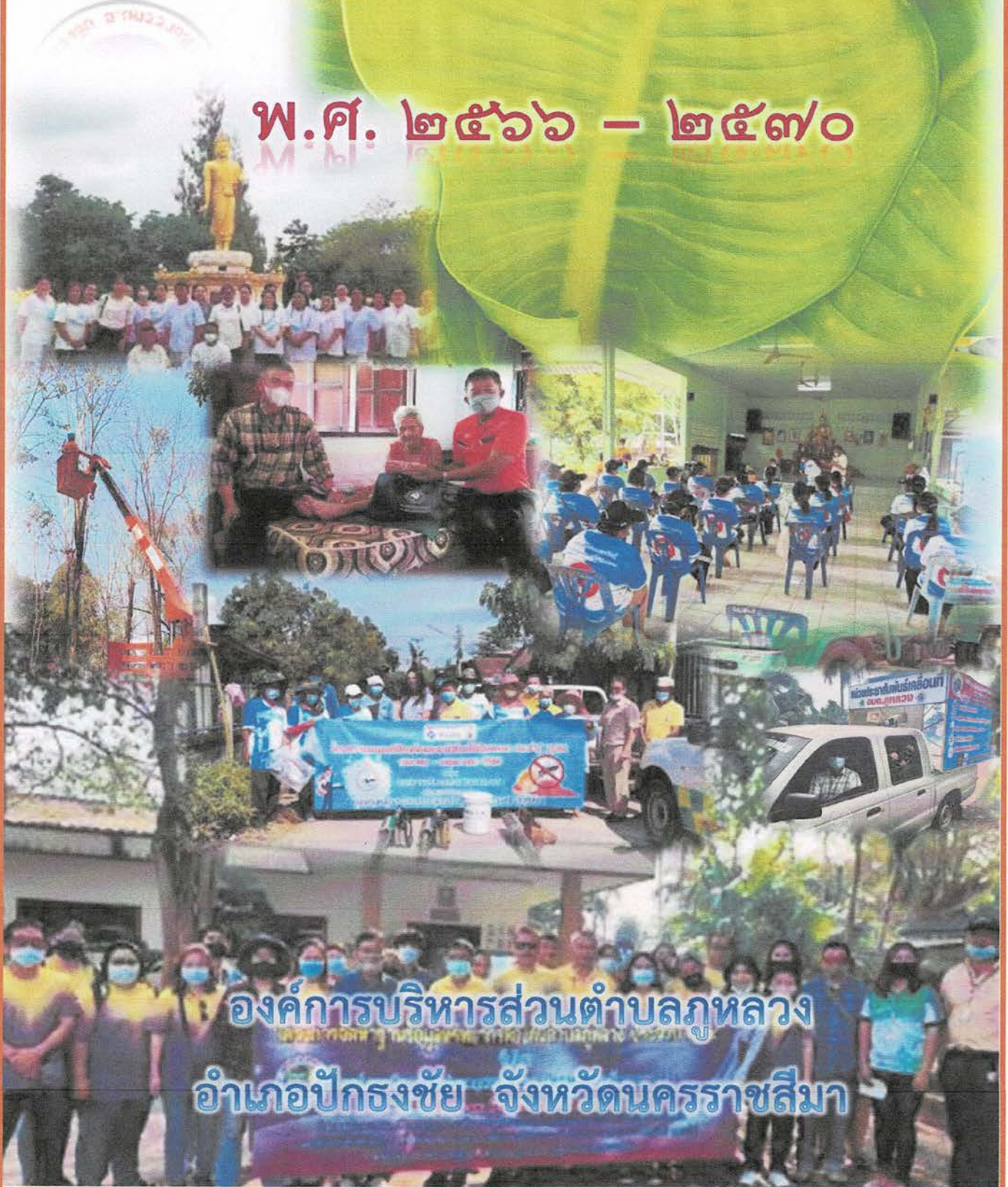




# แผนพัฒนาห้าปี

พ.ศ. ๒๕๖๖ - ๒๕๗๐



องค์การบริหารส่วนตำบลภูหลวง  
อำเภอปรางค์กู่ จังหวัดนครราชสีมา

## คำนำ

เนื่องจากการองค์กรปกครองส่วนท้องถิ่นนั้น ยังมีรูปแบบการปกครองที่หลากหลายรูปแบบของการพัฒนาของท้องถิ่นก็แตกต่างกันไปด้วย และมีอำนาจหน้าที่ซ้ำซ้อนกันอยู่ แนวทางการพัฒนาของแต่ละท้องถิ่นจึงออกมาในรูปแบบที่ต่างคนต่างทำกันไป รัฐบาลจึงมีความพยายามที่จะจัดการและปรับปรุงกฎหมายและระเบียบในส่วนของการอำนาจหน้าที่ต่างๆ ให้มีความชัดเจนและสอดคล้องกัน ปัจจุบันนี้ กระทรวงมหาดไทยได้ออกระเบียบกระทรวงมหาดไทยว่าด้วยการจัดทำแผนพัฒนาองค์กรปกครองส่วนท้องถิ่น พ.ศ. ๒๕๔๘ และแก้ไขเพิ่มเติมฉบับที่ ๓ พ.ศ. ๒๕๖๑ และหนังสือกระทรวงมหาดไทย ด่วนที่สุด ที่ มท ๐๘๑๐.๓/ว ๗๔๖๗ ลงวันที่ ๑๔ ธันวาคม ๒๕๖๓ เพื่อเป็นแนวทางในการจัดทำแผนพัฒนาองค์กรปกครองส่วนท้องถิ่นซึ่งมีคณะกรรมการพัฒนาองค์กรปกครองส่วนท้องถิ่นในระดับต่างๆ แผนพัฒนาขององค์กรปกครองส่วนท้องถิ่นนั้น เป็นแผนแม่บทขององค์กรปกครองส่วนท้องถิ่นที่จะนำไปใช้ในการพัฒนาท้องถิ่นเอง ขั้นตอนของการจัดทำและการประสานแผนขององค์กรปกครองส่วนท้องถิ่นจึงมีความสำคัญเป็นอย่างมาก เพื่อให้มีความสอดคล้องกับแผนพัฒนาของอำเภอ จังหวัด และประเทศต่อไป ในการจัดทำแผนพัฒนาขององค์กรปกครองส่วนท้องถิ่น จึงกำหนดให้การจัดทำแผนพัฒนาท้องถิ่นนั้นมีการบริหารจัดการที่หลากหลาย และมีองค์กรประชาชนต่าง ๆ ทั้งภาครัฐและภาคเอกชนในเขตพื้นที่ และการมีส่วนร่วมของประชาชนตามกระบวนการที่ระเบียบกำหนดในการจัดทำเป็นอย่างมาก และก็เป็นที่มาของวัตถุประสงค์และความต้องการของประชาชนอย่างแท้จริง

จากการร่วมมือของส่วนต่าง ๆ ทั้งองค์กรภาครัฐ องค์กรภาคเอกชน องค์กรประชาชน ผู้นำหมู่บ้าน และประชาชนในพื้นที่เป็นอย่างดี จึงได้มาเป็นแผนพัฒนาห้าปี พ.ศ. ๒๕๖๖ – ๒๕๗๐ ฉบับนี้ คณะผู้จัดทำแผนพัฒนาฯ จึงขอขอบพระคุณผู้ที่มีส่วนร่วมในการจัดทำทุกท่านเพื่อให้องค์การบริหารส่วนตำบลภูหลวง นำไปเป็นเครื่องมือในการพัฒนาองค์การบริหารส่วนตำบลต่อไป

คณะผู้จัดทำแผนพัฒนาองค์การบริหารส่วนตำบล  
คณะกรรมการพัฒนาองค์การบริหารส่วนตำบลภูหลวง

## สารบัญ

เนื้อหา	หน้า
ส่วนที่ ๑ สภาพทั่วไปและข้อมูลพื้นฐาน	๑
ส่วนที่ ๒ ยุทธศาสตร์ขององค์กรปกครองส่วนท้องถิ่น	๓๗
ส่วนที่ ๓ การนำแผนพัฒนาท้องถิ่นไปสู่การปฏิบัติ	๕๒
ส่วนที่ ๔ การติดตามและประเมินผล	๒๔๑
ภาคผนวก	

# ส่วนที่ ๑

## สภาพทั่วไปและข้อมูลพื้นฐาน

### ๑. ด้านกายภาพ

องค์การบริหารส่วนตำบลภูหลวง กระทรวงมหาดไทยได้ประกาศจัดตั้งเป็นองค์การบริหารส่วนตำบล เมื่อวันที่ ๑๖ ธันวาคม พ.ศ. ๒๕๓๙ โดยอาศัยอำนาจตามความในมาตรา ๔๐ และมาตรา ๔๑ แห่งพระราชบัญญัติสภาตำบลและองค์การบริหารส่วนตำบล พ.ศ. ๒๕๓๗ และให้โอนบรรดางบประมาณทรัพย์สิน สิทธิเรียกร้อง หนี้ต่าง ๆ และเจ้าหน้าที่ของสภาตำบลภูหลวง ไปเป็นขององค์การบริหารส่วนตำบลภูหลวง เป็นลำดับที่ ๑๐๓๒ ให้องค์การบริหารส่วนตำบลภูหลวงมีเขตตามเขตตำบล ตามกฎหมายลักษณะปกครองท้องที่ ยกเว้นส่วนที่อยู่ในเขตเทศบาลและสุขาภิบาลที่มีอยู่ในตำบลนั้น กรณีที่มีปัญหาเกี่ยวกับแนวเขตขององค์การบริหารส่วนตำบลใด ให้นายกองค์การบริหารส่วนตำบล นายอำเภอ ผู้ว่าราชการจังหวัด และหัวหน้าฝ่ายบริหารของราชการบริหารส่วนท้องถิ่นที่เกี่ยวข้องร่วมกันวินิจฉัย

#### ๑.๑. ที่ตั้งของหมู่บ้านหรือชุมชนหรือตำบล

องค์การบริหารส่วนตำบลภูหลวงตั้งอยู่ทางทิศตะวันออกเฉียงใต้ของอำเภอปักธงชัย ตั้งอยู่ห่างจากที่ว่าการอำเภอปักธงชัยประมาณ ๑๖ กิโลเมตร ตั้งอยู่ห่างจากศาลากลางจังหวัดนครราชสีมาประมาณ ๔๘ กิโลเมตร

#### อาณาเขตติดต่อ

ทิศเหนือ	ติดต่อกับ	เทศบาลตำบลบ่อปลาทอง , อบต.จิว,อบต.ตูม	อำเภอปักธงชัย
ทิศใต้	ติดต่อกับ	อบต.อุดมทรัพย์	อำเภอวังน้ำเขียว
ทิศตะวันออก	ติดต่อกับ	อบต.สระแกรราช	อำเภอปักธงชัย
ทิศตะวันตก	ติดต่อกับ	เทศบาลลำนางแก้ว	อำเภอปักธงชัย

#### เนื้อที่

องค์การบริหารส่วนตำบลภูหลวง มีเนื้อที่ทั้งหมดประมาณ ๙๖ ตารางกิโลเมตร หรือประมาณ ๖๐,๐๐๐ ไร่ หรือคิดเป็นร้อยละ ๒.๖๑ ของพื้นที่ทั้งอำเภอปักธงชัย

#### ๑.๒ ลักษณะภูมิประเทศ

สภาพพื้นที่โดยทั่วไปของตำบลภูหลวงเป็นลูกคลื่นลอนลาดถึงลอนชันเล็กน้อย มีความสูง ๓๐๐ - ๔๐๐ เมตร จากระดับน้ำทะเล โดยแบ่งพื้นที่ออกเป็น ๓ ลักษณะ

๑. พื้นที่ราบ พื้นที่ราบในที่นี้หมายถึง พื้นที่ราบบนที่ดอนในเขตพื้นที่อาศัยน้ำฝน เป็นที่ราบบนที่ดอนสลับลูกคลื่นลอนตื้นจะมีความสูงต่ำกว่า ๓๐๐ เมตร จากระดับน้ำทะเล จะอยู่ทางทิศตะวันออกของบ้านหนองกก หมู่ที่ ๗ มีพื้นที่ประมาณ ๑% ของพื้นที่ทั้งตำบล

๒. พื้นที่ดอนสลักลูกคลื่น พบว่าเป็นพื้นที่ส่วนมากของตำบล พบในทุกหมู่บ้านประมาณ ๗๘% ของพื้นที่ทั้งตำบล

๓. พื้นที่ภูเขา มีภูเขาอยู่ ๓ ลูก มีพื้นที่เกือบครอบคลุมเกือบทุกหมู่บ้าน ประมาณ ๒๑% ของพื้นที่ทั้งตำบล ได้แก่ เขาล้อมพาง อยู่ในเขตหมู่ที่ ๓ เขาภูหลวง อยู่ในเขตหมู่ที่ ๔ และหมู่ที่ ๖ เขากะบุด อยู่ในเขตหมู่ที่ ๒ลักษณะภูเขาเป็นป่าโปร่ง ต้นไม้ไม่ใหญ่มากนัก

### ๑.๓ ลักษณะภูมิอากาศ

เนื่องจากตำบลภูหลวง มีลักษณะเป็นที่ราบสูง มีเขาล้อมรอบ ดังนั้น ลักษณะภูมิอากาศจึงมีอากาศร้อนจัดในฤดูร้อน และหนาวจัดในฤดูหนาว สำหรับในฤดูฝนในบางปี จะมีฝนทิ้งช่วงบ้างในฤดูกลางเพาะปลูก แต่ในบางที่ก็มีฝนตกมากจนเกิดน้ำท่วม ผลผลิตการเกษตรได้รับความเสียหาย จากสถิติปริมาณน้ำฝนย้อนหลัง ๑๐ ปี พบว่า ฝนจะเริ่มตกตั้งแต่เดือนมีนาคมไปจนถึงเดือนตุลาคมและฝนจะทิ้งช่วงในเดือนพฤศจิกายนถึงเดือนกุมภาพันธ์ โอกาสที่จะมีฝนตกในรอบปีประมาณ ๘๐ วัน โดยแบ่งฤดูกาลออกเป็น ๓ ฤดู คือ

ฤดูร้อน	เริ่มตั้งแต่กลางเดือนกุมภาพันธ์ถึงกลางเดือนพฤษภาคม
ฤดูฝน	เริ่มตั้งแต่กลางเดือนพฤษภาคมถึงกลางเดือนตุลาคม
ฤดูหนาว	เริ่มตั้งแต่กลางเดือนตุลาคมถึงกลางเดือนกุมภาพันธ์

### สภาพอุณหภูมิ

ตั้งแต่เดือนมีนาคมถึงพฤษภาคม อุณหภูมิเฉลี่ยรายเดือนจะสูง เพราะอากาศร้อนจัด อุณหภูมิสูงสุดเฉลี่ย ๓๕ องศาเซลเซียส และเดือนตุลาคม - กุมภาพันธ์ อุณหภูมิจะลดลง โดยจะลดมากในเดือนธันวาคม - มกราคม

### ๑.๔ ลักษณะของดิน

ลักษณะของดินในเขตตำบลภูหลวงแบ่งตามลักษณะภูมิประเทศ แบ่งกลุ่มดินได้ ๔ กลุ่ม ดังนี้

๑. กลุ่มดินนา เนื้อดินเป็นดินร่วน มีประมาณ ๓% ของพื้นที่ทั้งตำบล พบว่ามีอยู่ทุกหมู่บ้านของตำบล ส่วนใหญ่ใช้ประโยชน์ในการทำนา

๒. กลุ่มดินดอน พบอยู่บนที่ดอนสลักลูกคลื่นลอนตื้น พบอยู่ทุกหมู่บ้านในเขตตำบล ประมาณมีประมาณ ๕๖% ของพื้นที่ทั้งตำบล ส่วนใหญ่ใช้ประโยชน์ในการทำไร่

๓. กลุ่มดินคละ พบในหมู่ที่ ๓,๔,๕,๖ และหมู่ที่ ๗ ประมาณ ๓๕% ของพื้นที่ทั้งตำบล พบในพื้นที่ดอนสลักลูกคลื่นลอนตื้น และพื้นที่ลาดชันภูเขา ส่วนใหญ่เกษตรกรใช้ประโยชน์ในการทำไร่

๔. ดินภูเขา พบบริเวณเขากะบุด และเขางูแกก ในหมู่ที่ ๒,๕ และ หมู่ที่ ๖ ไม่มีความเหมาะสมในการเกษตร

๒. ด้านการเมือง/การปกครอง

๒.๑ เขตการปกครอง

ปัจจุบันตำบลภูหลวง แบ่งเขตการปกครองออกเป็น ๑๐ หมู่บ้าน ได้แก่

หมู่ที่	ชื่อบ้าน	หมายเหตุ
๑	บ้านโนนแดง	เริ่มจัดตั้งตำบลภูหลวง ปี ๒๕๒๙
๒	บ้านหนองนกเขียน	เริ่มจัดตั้งตำบลภูหลวง ปี ๒๕๒๙
๓	บ้านหนองกระทุ่ม	เริ่มจัดตั้งตำบลภูหลวง ปี ๒๕๒๙
๔	บ้านปอแดง	เริ่มจัดตั้งตำบลภูหลวง ปี ๒๕๒๙
๕	บ้านหลุมเงิน	เริ่มจัดตั้งตำบลภูหลวง ปี ๒๕๒๙
๖	บ้านหลุมหิน	เริ่มจัดตั้งตำบลภูหลวง ปี ๒๕๒๙
๗	บ้านหนองกก	เริ่มจัดตั้งตำบลภูหลวง ปี ๒๕๒๙
๘	บ้านหนองหว้า	แบ่งแยก บ้านโนนแดง หมู่ที่ ๑
๙	บ้านห้วยแก้ว	แบ่งแยก บ้านหนองนกเขียน หมู่ที่ ๒
๑๐	บ้านหนองนกเขียน	แบ่งแยก บ้านหนองนกเขียน หมู่ที่ ๒

๒.๒ เขตการเลือกตั้ง

ตำบลภูหลวง แบ่งเขตการเลือกตั้งออกเป็น ๑๐ เขต มี ๑๑ หน่วยเลือกตั้ง ดังนี้

หมู่ที่	ชื่อบ้าน	จำนวนหน่วยเลือกตั้ง	จำนวนผู้มีสิทธิเลือกตั้ง ประจำปี ๒๕๕๖		
			ชาย	หญิง	รวม
๑	บ้านโนนแดง	๑ หน่วยเลือกตั้ง	๑๕๗	๑๖๐	๓๑๗
๒	บ้านหนองนกเขียน	๑ หน่วยเลือกตั้ง	๑๘๘	๑๘๐	๓๖๘
๓	บ้านหนองกระทุ่ม	๑ หน่วยเลือกตั้ง	๑๘๖	๑๘๔	๓๗๐
๔	บ้านปอแดง	๒ หน่วยเลือกตั้ง	๑๙๐	๒๐๖	๓๙๖
			๑๘๖	๒๑๕	๔๐๒
๕	บ้านหลุมเงิน	๑ หน่วยเลือกตั้ง	๒๙๗	๓๐๒	๕๙๙
๖	บ้านหลุมหิน	๑ หน่วยเลือกตั้ง	๖๑	๖๙	๑๓๐
๗	บ้านหนองกก	๑ หน่วยเลือกตั้ง	๒๙๘	๓๐๗	๖๐๕
๘	บ้านหนองหว้า	๑ หน่วยเลือกตั้ง	๒๑๙	๒๒๕	๔๔๔
๙	บ้านห้วยแก้ว	๑ หน่วยเลือกตั้ง	๙๘	๑๐๔	๒๐๒
๑๐	บ้านหนองนกเขียน	๑ หน่วยเลือกตั้ง	๑๙๑	๒๐๒	๓๙๓

ที่มา : งานนิเทศร สำนักปลัด อบต.ภูหลวง ณ เดือน ตุลาคม ๒๕๖๒

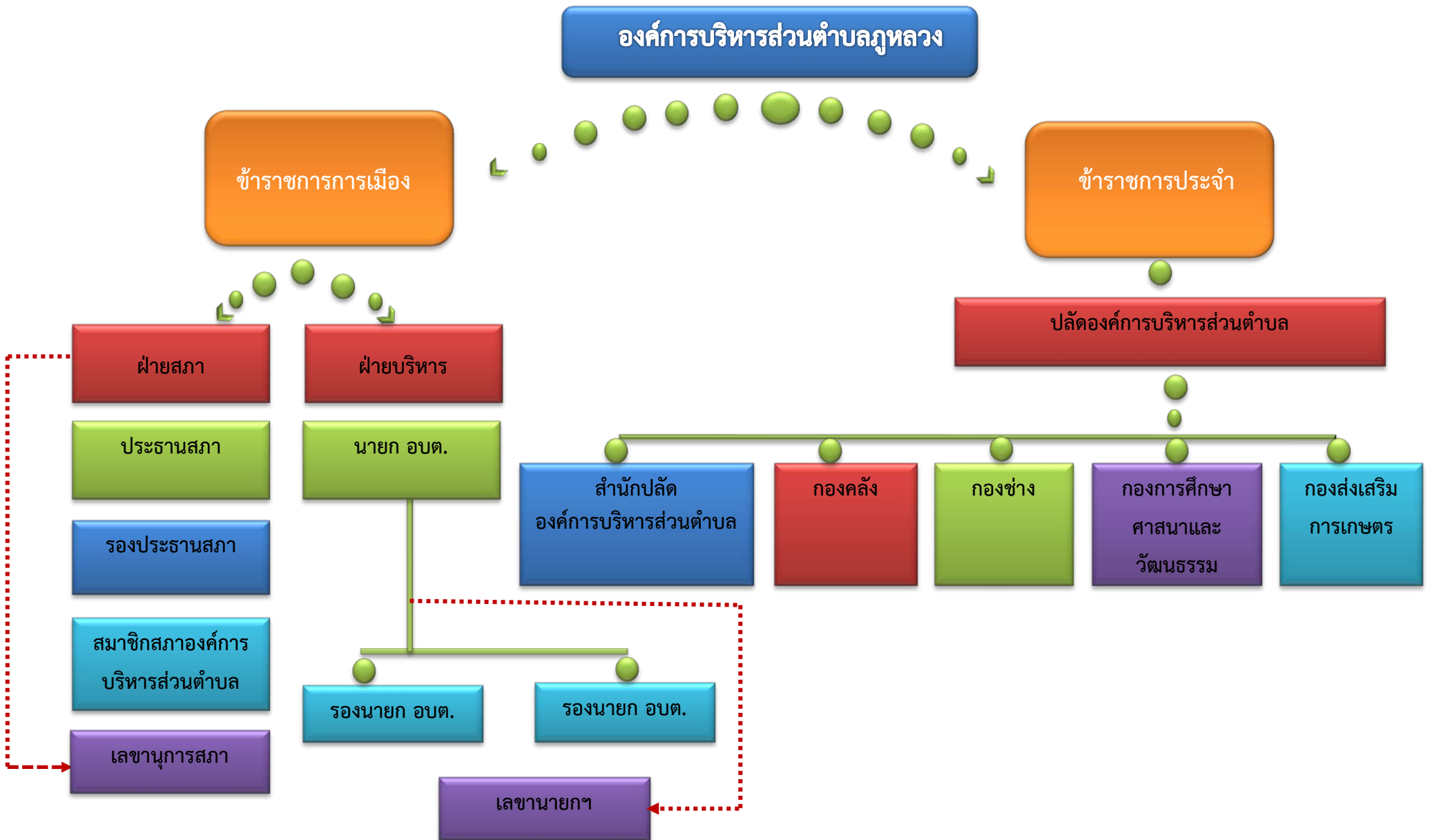
องค์การบริหารส่วนตำบล ประกอบด้วย



- ปวช/ปวส.	จำนวน	-	คน
- ปริญญาตรี	จำนวน	๑๑	คน
- สูงกว่าปริญญาตรี	จำนวน	๘	คน
<b>ลูกจ้างประจำ</b>			
- ประถมศึกษา	จำนวน	-	คน
- มัธยมศึกษา/อาชีวศึกษา/ปวช/ปวส	จำนวน	๑	คน
- ปริญญาตรี	จำนวน	-	คน
<b>ลูกจ้าง</b>			
- ประถมศึกษา	จำนวน	๒	คน
- มัธยมศึกษา/อาชีวศึกษา/ปวช/ปวส	จำนวน	๕	คน
- ปริญญาตรี	จำนวน	๘	คน



# โครงสร้างองค์การบริหารส่วนตำบลภูหลวง



# โครงสร้างอัตรากำลังข้าราชการขององค์การบริหารส่วนตำบลภูหลวง ปี พ.ศ. ๒๕๖๒



# โครงสร้างอัตรากำลังพนักงานจ้างขององค์การบริหารส่วนตำบลภูหลวง ปี พ.ศ. ๒๕๖๔



# โครงสร้างอัตรากำลังพนักงานจ้างขององค์การบริหารส่วนตำบลภูหลวง ปี พ.ศ. ๒๕๖๔



๓. ประชากร

๓.๑ ข้อมูลเกี่ยวกับจำนวนประชากร

(ข้อมูลเปรียบเทียบย้อนหลัง ๓ - ๕ ปี และการคาดการณ์ในอนาคต)

ปัจจุบันมีประชากรรวมทั้งสิ้น ๕,๗๗๖ คน เป็นชาย ๒,๘๘๗ คน หญิง ๒,๘๘๙ คน มีความหนาแน่นเฉลี่ยต่อพื้นที่ (๖๐.๒๙) ๖๑ คน/ตารางกิโลเมตร จำนวนครัวเรือน ๑,๙๙๐ หลังคา แยกเป็น ดังนี้

หมู่ที่	ชื่อบ้าน	จำนวนครัวเรือน (หลังคา)	จำนวนประชากร (คน)		รวม
			ชาย	หญิง	
๑	บ้านโนนแดง	๑๖๙	๒๑๖	๒๐๘	๔๒๔
๒	บ้านหนองนกเขียน	๑๕๙	๒๖๑	๒๓๙	๕๐๐
๓	บ้านหนองกระทุ่ม	๑๔๐	๒๓๙	๒๔๙	๔๘๘
๔	บ้านปอแดง	๓๗๖	๕๘๔	๕๙๐	๑,๑๗๔
๕	บ้านหลุมเงิน	๒๗๑	๔๐๑	๔๐๐	๘๐๑
๖	บ้านหลุมหิน	๗๑	๗๕	๗๔	๑๔๙
๗	บ้านหนองกก	๓๐๙	๔๑๖	๔๑๙	๘๓๕
๘	บ้านหนองหว้า	๒๒๘	๓๑๓	๓๐๐	๖๑๓
๙	บ้านห้วยแก้ว	๙๑	๑๓๕	๑๔๗	๒๘๒
๑๐	บ้านหนองนกเขียน	๑๖๙	๒๔๗	๒๖๓	๕๑๐
รวม		๑,๙๙๐	๒,๘๘๗	๒,๘๘๙	๕,๗๗๖

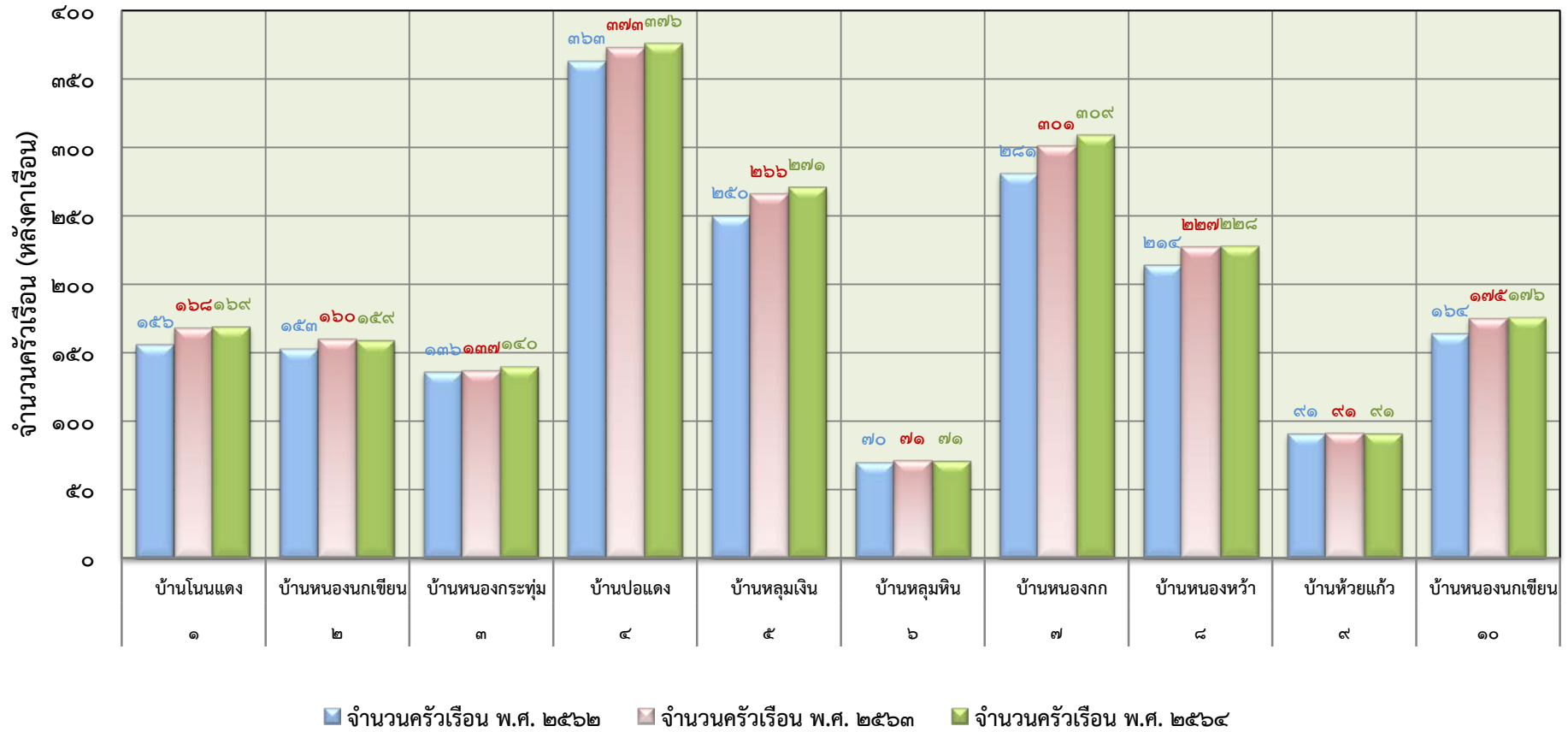
ที่มา : สำนักงานทะเบียนอำเภอปักธงชัย ณ เดือน มีนาคม ๒๕๖๔

ตารางสถิติประชากรเปรียบเทียบ ตั้งแต่ปี พ.ศ. ๒๕๖๒ - ๒๕๖๔

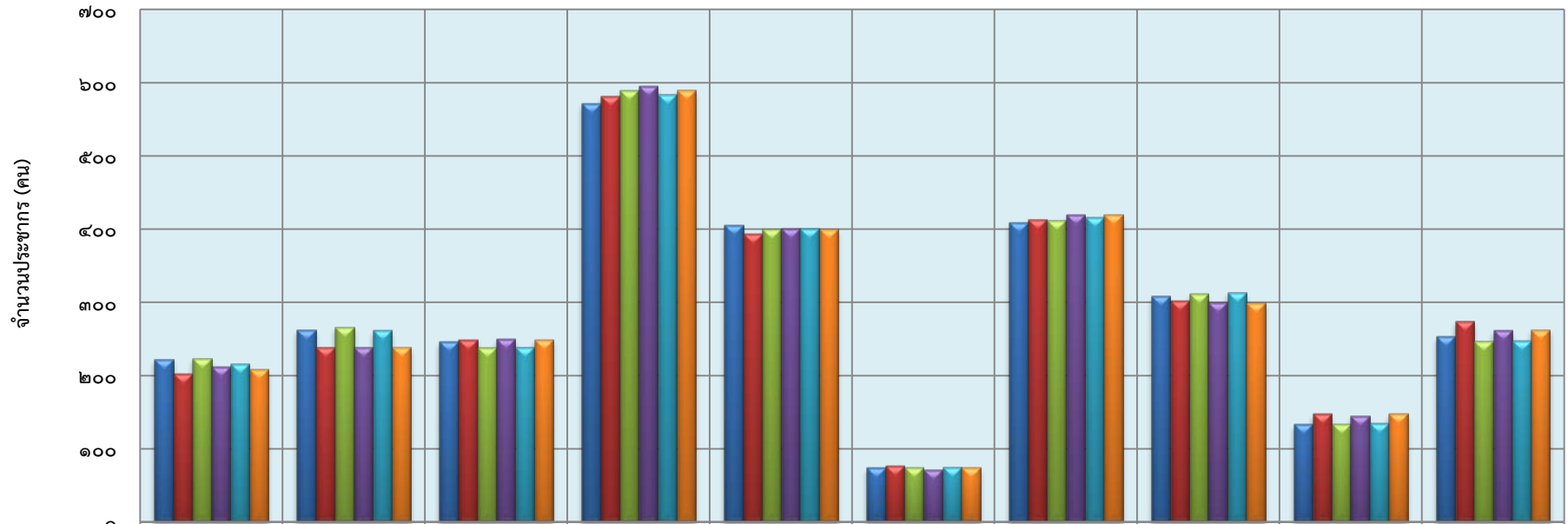
หมู่ที่	ชื่อบ้าน	จำนวนครัวเรือน (หลังคา)			จำนวนประชากร (คน)									แนวโน้มจำนวนครัวเรือน	แนวโน้มจำนวนประชากร
		๒๕๖๒	๒๕๖๓	๒๕๖๔	๒๕๖๒			๒๕๖๓			๒๕๖๔				
					ชาย	หญิง	รวม	ชาย	หญิง	รวม	ชาย	หญิง	รวม		
๑	บ้านโนนแดง	๑๕๖	๑๖๘	๑๖๙	๒๒๒	๒๐๒	๔๒๔	๒๒๔	๒๑๒	๔๓๖	๒๑๖	๒๐๘	๔๒๔	(+) เพิ่มขึ้น	(-) ลด
๒	บ้านหนองนกเขียน	๑๕๓	๑๖๐	๑๕๙	๒๖๓	๒๓๙	๕๐๔	๒๖๖	๒๓๙	๕๐๕	๒๖๑	๒๓๙	๕๐๐	(+) เพิ่มขึ้น	(-) ลด
๓	บ้านหนองกระทุ่ม	๑๓๖	๑๓๗	๑๔๐	๒๔๖	๒๔๙	๔๙๕	๒๓๘	๒๕๐	๔๘๘	๒๓๙	๒๔๙	๔๘๘	(+) เพิ่มขึ้น	(-) ลด
๔	บ้านปอแดง	๓๖๓	๓๗๓	๓๗๖	๕๗๑	๕๘๒	๑,๑๕๒	๕๘๙	๕๙๕	๑,๑๘๔	๕๘๔	๕๙๐	๑,๑๗๔	(+) เพิ่มขึ้น	(=) คงที่
๕	บ้านหลุมเงิน	๒๕๐	๒๖๖	๒๗๑	๔๐๕	๓๙๓	๗๙๘	๔๐๐	๔๐๑	๘๐๑	๔๐๑	๔๐๐	๘๐๑	(+) เพิ่มขึ้น	(+) เพิ่มขึ้น
๖	บ้านหลุมหิน	๗๐	๗๑	๗๑	๗๔	๗๗	๑๕๑	๗๔	๗๒	๑๔๖	๗๕	๗๔	๑๔๙	(+) เพิ่มขึ้น	(=) คงที่
๗	บ้านหนองกก	๒๘๑	๓๐๑	๓๐๙	๔๐๘	๔๑๔	๘๒๒	๔๑๒	๔๑๙	๘๓๑	๔๑๖	๔๑๙	๘๓๕	(+) เพิ่มขึ้น	(+) เพิ่มขึ้น
๘	บ้านหนองหัว	๒๑๔	๒๒๗	๒๒๘	๓๐๙	๓๐๒	๖๑๑	๓๑๑	๒๙๙	๖๑๐	๓๑๓	๓๐๐	๖๑๓	(+) เพิ่มขึ้น	(+) เพิ่มขึ้น
๙	บ้านห้วยแก้ว	๙๑	๙๑	๙๑	๑๓๓	๑๔๗	๒๘๐	๑๓๓	๑๔๕	๒๗๘	๑๓๕	๑๔๗	๒๘๒	(+) เพิ่มขึ้น	(+) เพิ่มขึ้น
๑๐	บ้านหนองนกเขียน	๑๖๔	๑๗๕	๑๗๖	๒๕๓	๒๗๔	๕๒๗	๒๔๘	๒๖๑	๕๐๙	๒๔๗	๒๖๓	๕๑๐	(+) เพิ่มขึ้น	(+) เพิ่มขึ้น
รวม		๑,๘๗๘	๑,๙๖๙	๑,๙๙๐	๒,๘๘๓	๒,๘๘๑	๕,๗๖๔	๒,๘๙๕	๒,๘๙๓	๕,๗๘๘	๒,๘๘๗	๒,๘๘๙	๕,๗๗๖	(+) เพิ่มขึ้น	(+) เพิ่มขึ้น

ที่มา : สำนักงานทะเบียนอำเภอปักธงชัย ณ เดือน มีนาคม ๒๕๖๔

### แผนภูมิแสดงจำนวนครัวเรือนตำบลภูหลวงเปรียบเทียบ



### แผนภูมิแสดงจำนวนประชากรตำบลภูหลวงเปรียบเทียบ



	บ้านโนนแดง	บ้านหนองก เขียน	บ้านหนอง กระทุ่ม	บ้านปอแดง	บ้านหลุมเงิน	บ้านหลุมหิน	บ้านหนองกก	บ้านหนองหัว	บ้านห้วยแก้ว	บ้านหนองก เขียน
	๑	๒	๓	๔	๕	๖	๗	๘	๙	๑๐
■ จำนวนประชากร (คน) ๒๕๖๒ ชาย	๒๒๒	๒๖๓	๒๔๖	๕๗๑	๔๐๕	๗๔	๔๐๘	๓๐๙	๑๓๓	๒๕๓
■ จำนวนประชากร (คน) ๒๕๖๒ หญิง	๒๐๒	๒๓๙	๒๔๙	๕๘๒	๓๙๓	๗๗	๔๑๔	๓๐๒	๑๔๗	๒๗๔
■ จำนวนประชากร (คน) ๒๕๖๓ ชาย	๒๒๔	๒๖๖	๒๓๘	๕๘๙	๔๐๐	๗๔	๔๑๒	๓๑๑	๑๓๓	๒๔๘
■ จำนวนประชากร (คน) ๒๕๖๓ หญิง	๒๑๒	๒๓๙	๒๕๐	๕๙๕	๔๐๑	๗๒	๔๑๙	๒๙๙	๑๔๕	๒๖๑
■ จำนวนประชากร (คน) ๒๕๖๔ ชาย	๒๑๖	๒๖๑	๒๓๙	๕๘๔	๔๐๑	๗๕	๔๑๖	๓๑๓	๑๓๕	๒๔๗
■ จำนวนประชากร (คน) ๒๕๖๔ หญิง	๒๐๘	๒๓๙	๒๔๙	๕๙๐	๔๐๐	๗๔	๔๑๙	๓๐๐	๑๔๗	๒๖๓



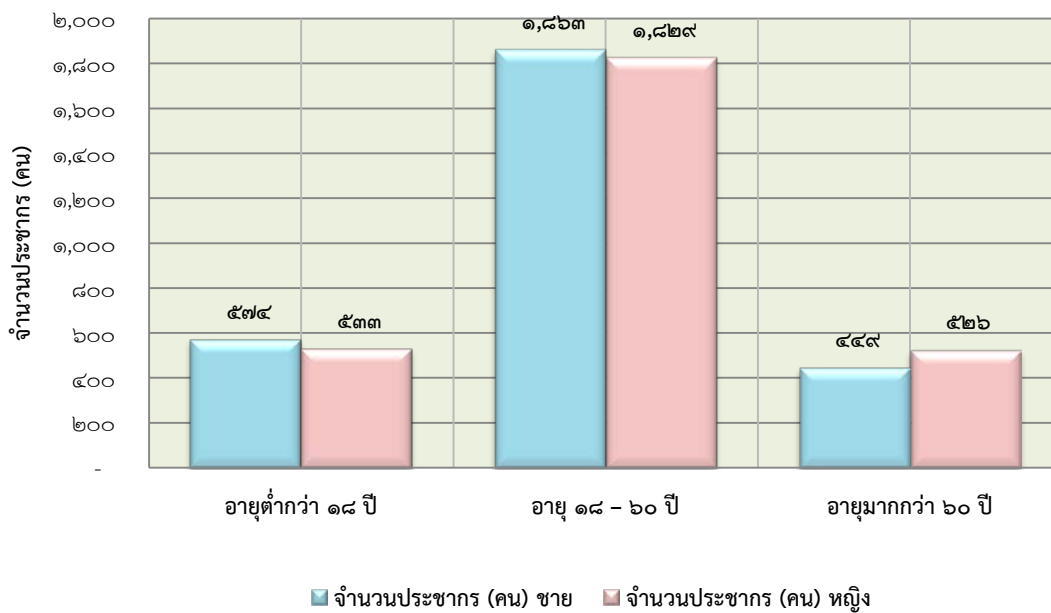
๓.๒ ช่วงอายุและจำนวนประชากร

ตารางสถิติแสดงช่วงอายุและจำนวนประชากรตำบลภูหลวง

ลำดับที่	ช่วงอายุ (ปี)	จำนวนประชากร (คน)		รวม
		ชาย	หญิง	
๑	อายุต่ำกว่า ๑๘ ปี	๕๗๔	๕๓๓	๑,๑๐๗
๒	อายุ ๑๘ - ๖๐ ปี	๑,๘๖๓	๑,๘๒๙	๓,๖๙๒
๓	อายุมากกว่า ๖๐ ปี	๔๔๙	๕๒๖	๙๗๕
รวม		๒,๘๘๖	๒,๘๘๘	๕,๗๗๔

ที่มา : สำนักงานทะเบียนอำเภอปักธงชัย ณ เดือน มีนาคม ๒๕๖๔













แผนภูมิแสดงจำนวนประชากรแยกตามช่วงอายุเปรียบเทียบ



แผนที่แหล่งน้ำ  
ตำบลภูหลวง อำเภอปักธงชัย จังหวัดนครราชสีมา  
Tambon idn 301416

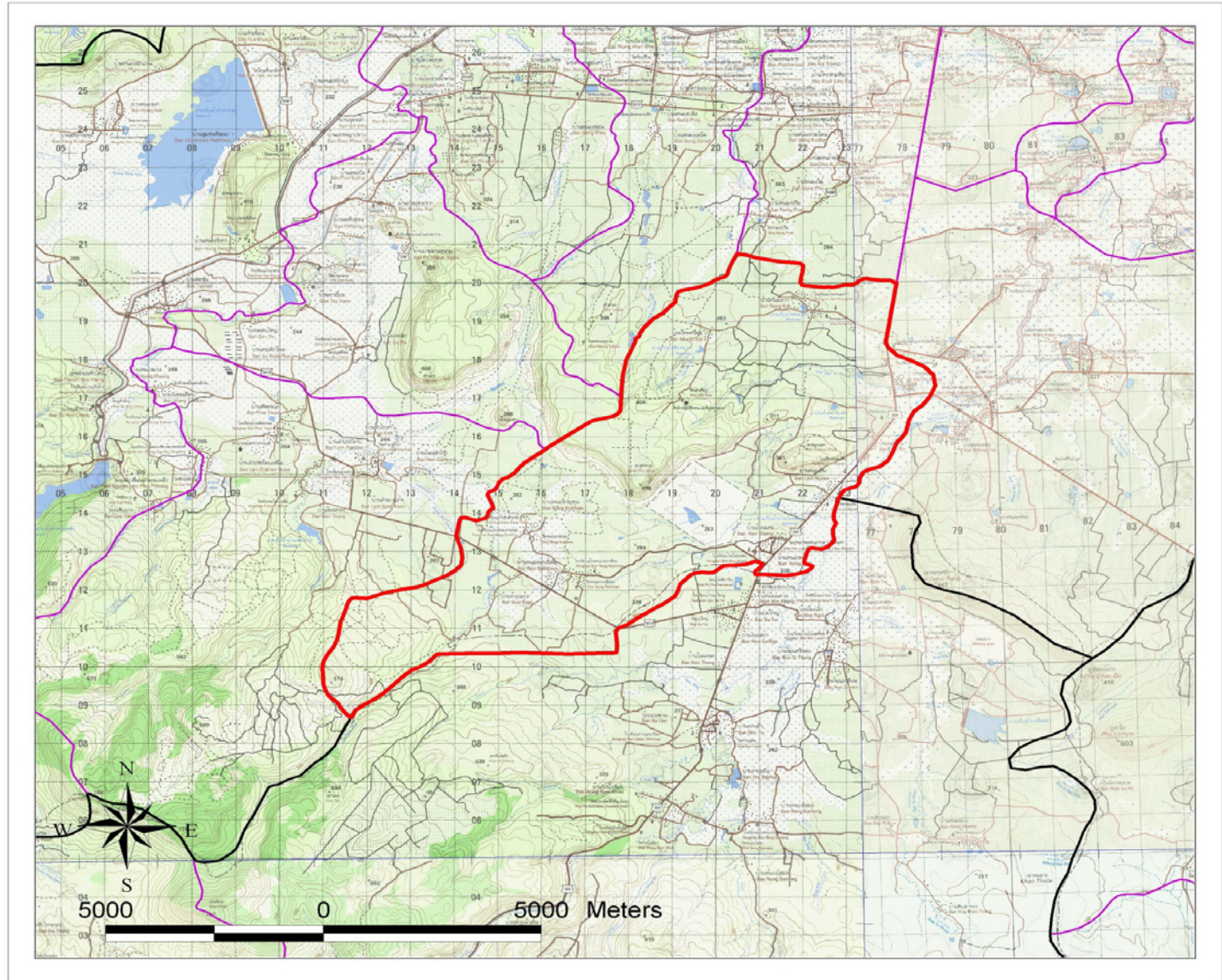
 **ขอบเขตตำบล**  
 **ขอบเขตตำบลอื่นๆ**

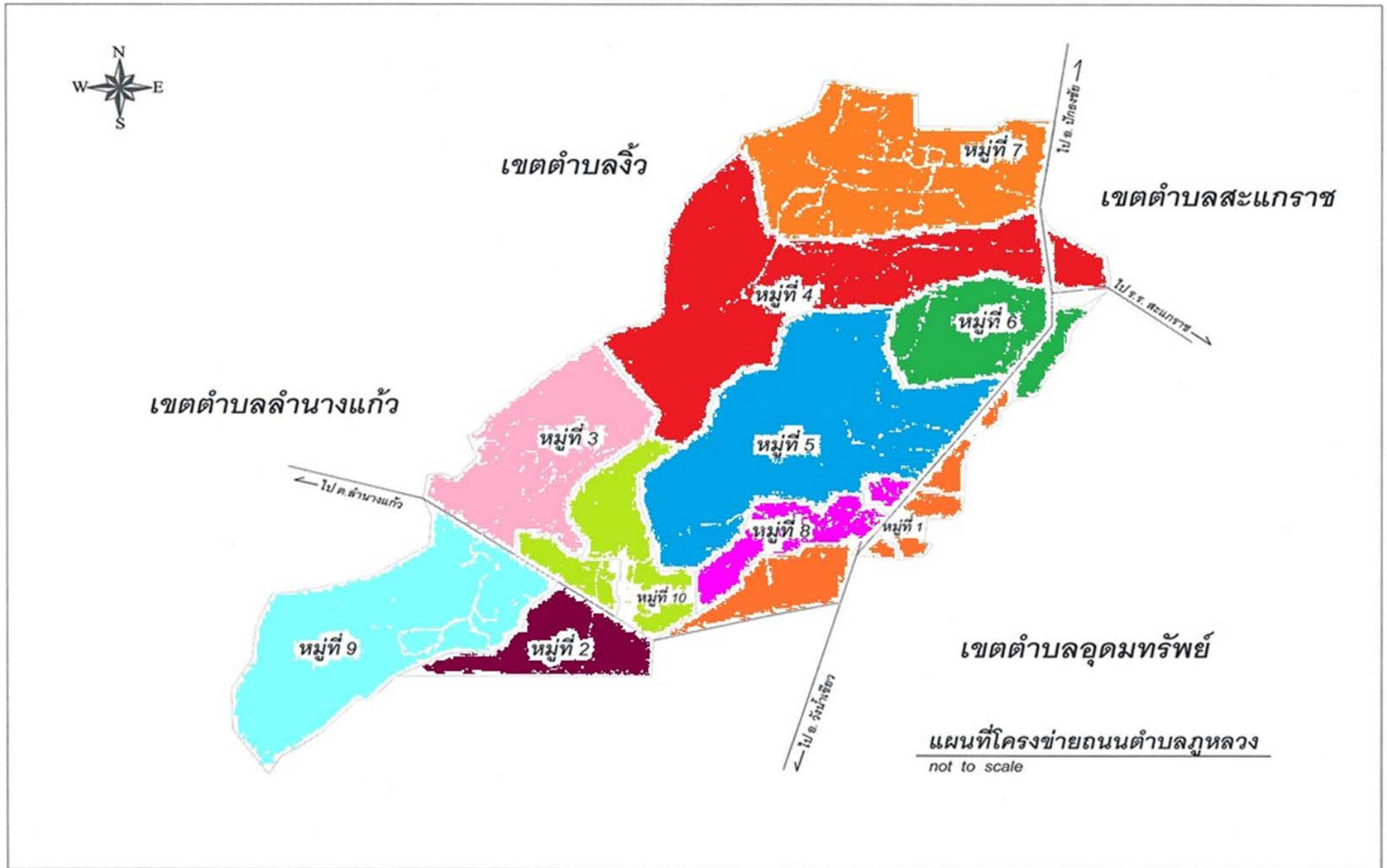
**สัญลักษณ์ LEGEND**

-  พิกัดหมู่บ้าน
-  2.1 แม่น้ำ ห้วย คลอง
-  2.2 หนอง กุด บึง
-  2.3 พื้นที่ชุ่มน้ำ เช่น ป่าบุง ป่าทาม พรุ ป่าสาธู น้ำหุด
-  3.1 อ่างเก็บน้ำ
-  3.2 ฝ่าย
-  3.3 ระบบส่งน้ำ สุบน้ำ
-  3.4 สระเก็บน้ำ
-  3.5 บ่อน้ำบาดาล (บ่อโยก บ่อสูบ ที่มีโซ่ประปาหมู่บ้าน)
-  3.6 บ่อน้ำตื้น
-  3.7 ประปาชนบท
-  3.8 โครงการที่ต้องการ

หมายเหตุ สัญลักษณ์อื่นๆ ใช้ตามหลักเกณฑ์ของ  
กรมแผนที่ทหาร ฉบับ L7018

 จัดทำโดย  
สำนักงานทรัพยากรน้ำภาค 5 นครราชสีมา  
กรมทรัพยากรน้ำ  
โทร. 044-920254 ถึง 7  
Email : mun\_station@yahoo.com  
พิมพ์ครั้งที่ **EDITION** เมษายน 2552





#### ๔. สภาพทางสังคม

##### ๔.๑ การศึกษา

- ข้อมูลศูนย์พัฒนาเด็กเล็ก (อนุบาล ๓ ขวบ) อปต.จัดตั้งเอง ๓ แห่ง ได้แก่

๑. ศูนย์พัฒนาเด็กเล็กโรงเรียนบ้านหนองกก สถานที่ตั้ง โรงเรียนบ้านหนองกก

ประเภท	ชาย	หญิง	รวม
นักเรียน (คน)	๑๒	๓	๑๕
ครูฯ (คน)	-	๑	๑
ผดต. (คน)	-	-	-
ห้องเรียน (ห้อง)	๑		๑

๒. ศูนย์พัฒนาเด็กเล็กโรงเรียนบ้านหนองนกเขียน สถานที่ตั้ง โรงเรียนหนองนกเขียนสามัคคี

ประเภท	ชาย	หญิง	รวม
นักเรียน (คน)	๓๑	๑๔	๔๕
ครูฯ (คน)	-	๑	๑
ผช.ผดต. (คน)	-	๑	๑
ห้องเรียน (ห้อง)	๒		๒

๓. ศูนย์พัฒนาเด็กเล็กองค์การบริหารส่วนตำบลภูหลวง หมู่ที่ ๕ บ้านหลุมเงิน

ประเภท	ชาย	หญิง	รวม
นักเรียน (คน)	๑๐	๙	๑๙
ครูฯ (คน)	-	๑	๑
ผดต. (คน)	-	-	-
ห้องเรียน (ห้อง)	๑		๑

##### - ระบบการศึกษานอกโรงเรียน

- ที่อ่านหนังสือพิมพ์ประจำหมู่บ้าน จำนวน ๑๐ แห่ง
- ห้องสมุดประชาชนตำบล จำนวน ๑ แห่ง
- ศูนย์การเรียนรู้ชุมชนตำบล (กศน.) จำนวน ๑ แห่ง

##### - การศึกษาอื่น

- วิทยาลัยแม่ชี จำนวน ๑ แห่ง

##### - ระดับการศึกษาของประชาชนในตำบล

- ประถมศึกษา (ป.๑-๖) ร้อยละ ๓๗.๘๘
- มัธยมศึกษาตอนต้น (ม.๑-๓) ร้อยละ ๒๕.๘๒
- มัธยมศึกษาตอนปลาย หรือเทียบเท่า (ปวช., ปกศ.) ร้อยละ ๑๕.๒๒
- อนุปริญญา หรือเทียบเท่า (ปวส., ปกศ.สูง, ปวท.) ร้อยละ ๒.๖๗
- ปริญญาตรี หรือสูงกว่าปริญญาตรี ร้อยละ ๑.๕๖
- เด็กก่อนวัยเรียน (๑-๖ปี) ได้รับการศึกษาจากศูนย์พัฒนาเด็กเล็ก
- เด็กเล็ก หรือโรงเรียนอนุบาล จำนวน ๙๗๑ คน ร้อยละ ๑๖.๘๔
- เด็กที่จบการศึกษาภาคบังคับได้ศึกษาต่อ ๑,๗๖๕ คน ร้อยละ ๓๐.๖๒
- เด็กจบการศึกษาระดับมัธยมได้ศึกษาต่อ ๑๒๐ คน ร้อยละ ๒

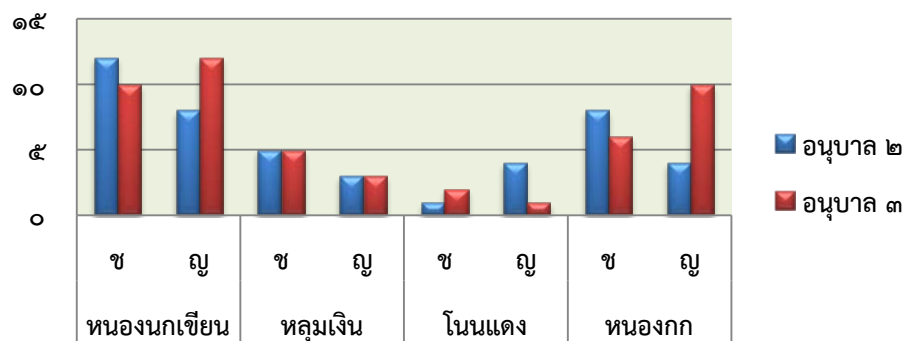
- ข้อมูลด้านการศึกษา โรงเรียนประถมศึกษา จำนวน ๔ แห่ง

ตารางแสดงข้อมูลจำนวนนักเรียนในตำบลภูหลวง อำเภอปักธงชัย จังหวัดนครราชสีมา

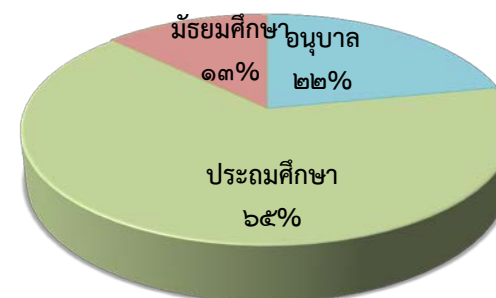
โรงเรียน/ระดับชั้น	หนองนกเขียน			หลุมเงิน			โนนแดง			หนองกก			รวมสุทธิ
	นักเรียนชาย	นักเรียนหญิง	รวม	นักเรียนชาย	นักเรียนหญิง	รวม	นักเรียนชาย	นักเรียนหญิง	นักเรียนชาย	นักเรียนหญิง	รวม	รวม	
อนุบาล ๒	๑๒	๘	๒๐	๕	๓	๘	๑	๔	๕	๘	๔	๑๒	๔๕
อนุบาล ๓	๑๐	๑๒	๒๒	๕	๓	๘	๒	๑	๓	๖	๑๐	๑๖	๔๙
รวมอนุบาล	๒๒	๒๐	๔๒	๑๐	๖	๑๖	๓	๕	๘	๑๔	๑๔	๒๘	๙๔
ป. ๑	๗	๒๒	๒๙	๗	๑	๘	๑	๑	๒	๕	๔	๙	๔๘
ป. ๒	๑๓	๒๑	๓๔	๕	๔	๙	๕	๒	๗	๕	๕	๑๐	๖๐
ป. ๓	๑๔	๑๒	๒๖	๕	๔	๙	๔	๑	๕	๔	๔	๘	๔๘
ป. ๔	๙	๗	๑๖	๖	๔	๑๐	๐	๒	๒	๖	๓	๙	๓๗
ป. ๕	๑๔	๑๒	๒๖	๓	๔	๗	๓	๐	๓	๒	๓	๕	๔๑
ป. ๖	๑๒	๑๐	๒๒	๖	๔	๑๐	๒	๐	๒	๓	๑	๔	๓๘
รวมประถมศึกษา	๖๙	๘๔	๑๕๓	๓๒	๒๑	๕๓	๑๘	๑๑	๒๙	๓๙	๓๔	๗๓	๒๘๐
ม.๑	๘	๕	๑๓	๐	๐	๐	๐	๐	๐	๐	๐	๐	๑๓
ม.๒	๑๐	๙	๑๙	๐	๐	๐	๐	๐	๐	๐	๐	๐	๑๙
ม.๓	๑๒	๑๑	๒๓	๐	๐	๐	๐	๐	๐	๐	๐	๐	๒๓
รวมมัธยมศึกษา	๓๐	๒๕	๕๕	๐	๐	๐	๐	๐	๐	๐	๐	๐	๕๕
รวมสุทธิ	๑๒๑	๑๒๙	๒๕๐	๔๒	๒๗	๖๙	๑๘	๑๑	๒๙	๕๓	๔๘	๑๐๑	๓๙๓

ที่มา : ข้อมูลจากการสำรวจข้อมูลประจำปีของกองการศึกษาฯ อบต.ภูหลวง ณ เดือน มีนาคม ๒๕๖๙

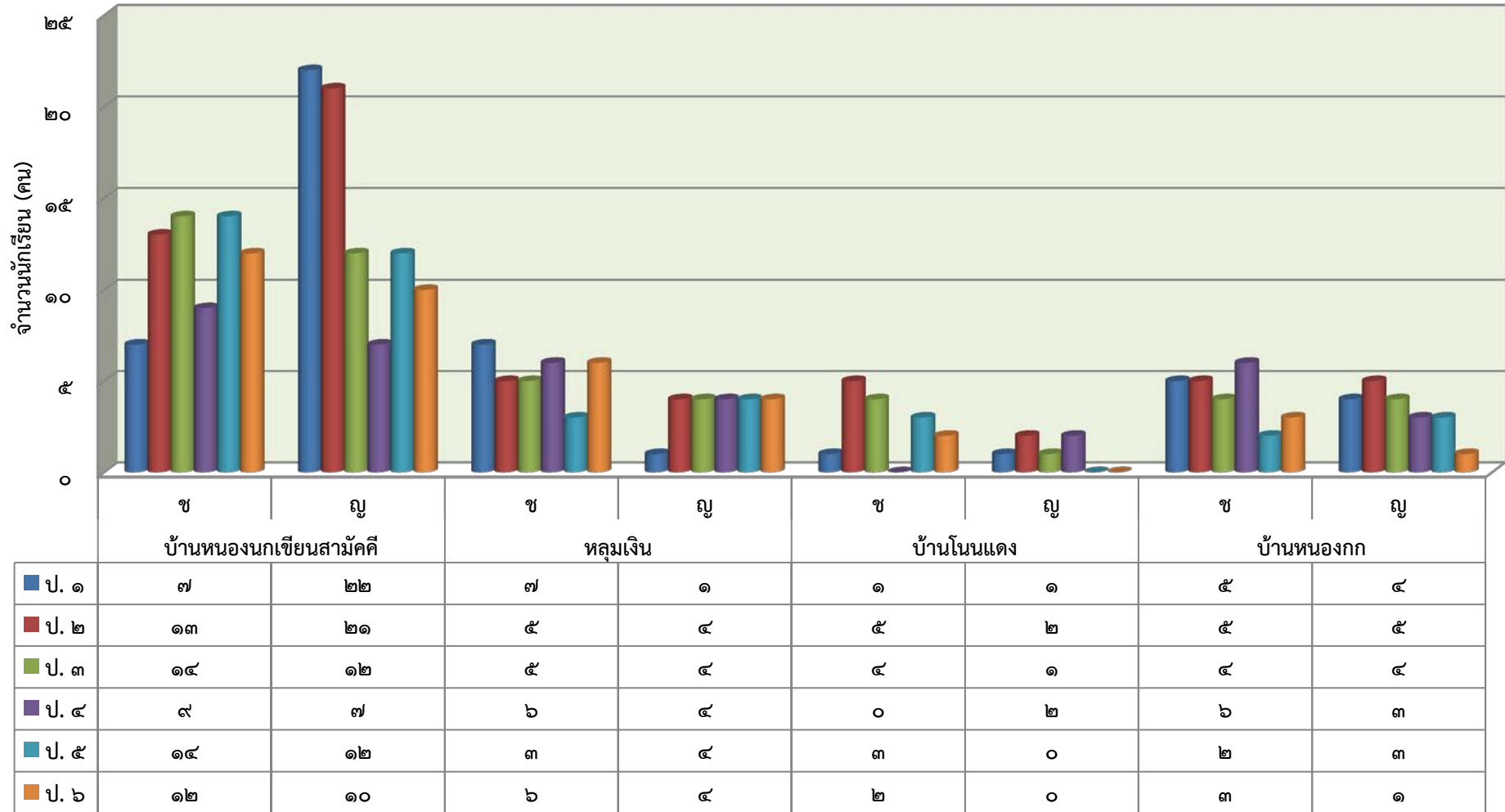
แผนภูมิแสดงจำนวนนักเรียนระดับอนุบาลตำบลภูหลวง



แผนภูมิแสดงจำนวนนักเรียนตำบลภูหลวงเปรียบเทียบ ประจำปี ๒๕๖๙



แผนภูมิแสดงจำนวนนักเรียนระดับประถมศึกษาในตำบลภูหลวง



#### ๔.๒ การสาธารณสุข

- สถานีอนามัยประจำตำบล (หมู่.๒)	จำนวน	๑	แห่ง
- ศูนย์ ศสมช.	จำนวน	๙	แห่ง
- บุคลากรสาธารณสุข	จำนวน	๓	คน
- อาสาสมัครสาธารณสุข	จำนวน	๑๒๘	คน
- ผู้สูงอายุ (อายุตั้งแต่ ๖๐ ปี ขึ้นไป)	จำนวน	๗๒๗	คน
- ผู้พิการ	จำนวน	๙๕	คน
- อัตราการมีและใช้ส้วมราดน้ำ	จำนวน	ร้อยละ	๑๐๐

#### สถิติเกี่ยวกับการให้บริการ การแพทย์ฉุกเฉิน (Emergency Medical Services (EMS)

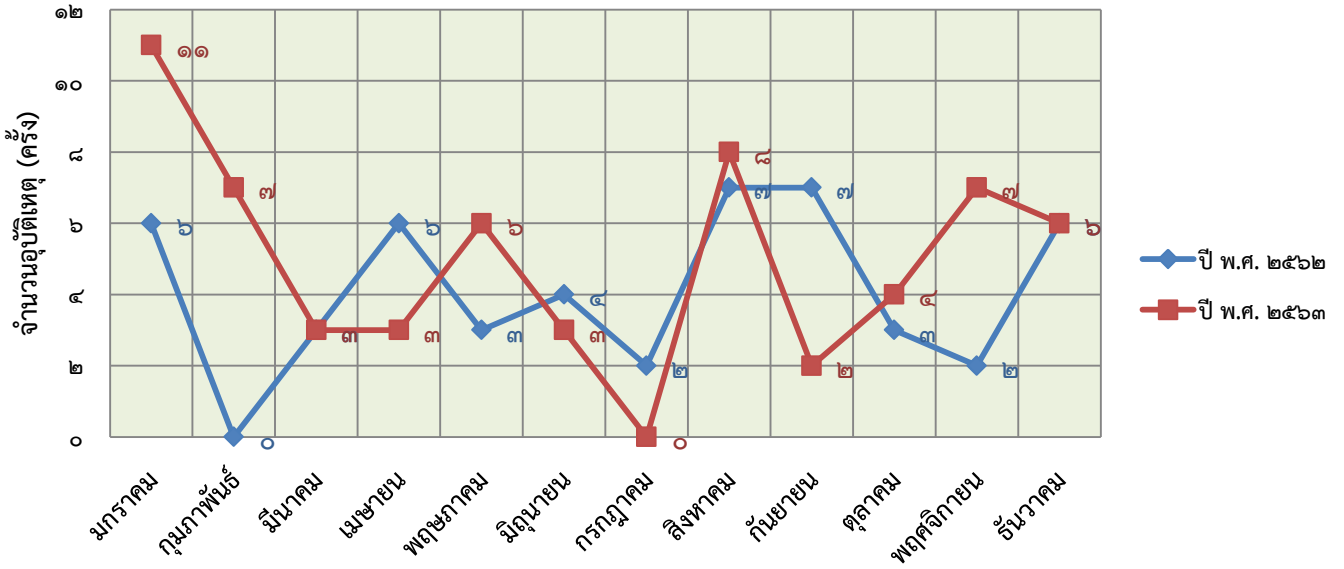
- เจ้าหน้าที่ผู้ให้บริการ	จำนวน	๕	คน
- รถยนต์	จำนวน	๒	คัน
- รถบรรทุกน้ำ	จำนวน	๑	คน
- สถิติการให้บริการ (เฉลี่ย)	จำนวน	๓๙๒	ราย/ปี

#### ตารางสถิติการให้บริการการแพทย์ฉุกเฉิน อบต.ภูหลวง อำเภอปักธงชัย จังหวัดนครราชสีมา

ปี/เดือน	ปี พ.ศ. ๒๕๖๗							ปี พ.ศ. ๒๕๖๘						
	อุบัติเหตุ			เจ็บป่วยฉุกเฉิน		รวม		อุบัติเหตุ			เจ็บป่วยฉุกเฉิน		รวม	
	จำนวน (ครั้ง)	บาดเจ็บ (ราย)	เสียชีวิต (ราย)	จำนวน (ครั้ง)	จำนวน ผู้ป่วย (ราย)	จำนวน (ครั้ง)	จำนวน ผู้ใช้บริการ (ราย)	จำนวน (ครั้ง)	บาดเจ็บ (ราย)	เสียชีวิต (ราย)	จำนวน (ครั้ง)	จำนวนผู้ป่วย (ราย)	จำนวน (ครั้ง)	จำนวน ผู้ใช้บริการ (ราย)
มกราคม	๖	๖	๐	๓๐	๓๐	๓๖	๓๖	๑๑	๑๑	๐	๓๖	๓๖	๔๗	๔๗
กุมภาพันธ์	๐	๐	๐	๓๕	๓๕	๓๕	๓๕	๗	๗	๐	๒๕	๒๕	๓๒	๓๒
มีนาคม	๓	๓	๐	๒๙	๒๙	๓๑	๓๑	๓	๓	๐	๒๓	๒๓	๒๖	๒๖
เมษายน	๖	๖	๐	๑๖	๑๖	๒๒	๒๒	๓	๔	๐	๓๕	๓๕	๓๘	๓๘
พฤษภาคม	๓	๓	๐	๒๖	๒๖	๒๙	๒๙	๖	๙	๐	๒๖	๒๖	๓๒	๓๒
มิถุนายน	๔	๔	๐	๒๘	๒๘	๓๒	๓๒	๓	๒	๑	๓๔	๓๔	๓๗	๓๗
กรกฎาคม	๒	๒	๐	๒๓	๒๓	๒๕	๒๕	๐	๐	๐	๒๕	๒๕	๒๕	๒๕
สิงหาคม	๗	๗	๐	๓๑	๓๑	๓๘	๓๘	๘	๘	๐	๒๖	๒๖	๓๔	๓๔
กันยายน	๗	๗	๐	๓๑	๓๑	๓๘	๓๘	๒	๒	๐	๓๒	๓๒	๓๔	๓๔
ตุลาคม	๓	๓	๐	๓๓	๓๓	๓๖	๓๖	๔	๔	๐	๑๗	๑๗	๒๑	๒๑
พฤศจิกายน	๒	๒	๐	๔๔	๔๔	๔๖	๔๖	๗	๗	๐	๒๗	๒๗	๓๔	๓๔
ธันวาคม	๖	๖	๐	๒๘	๒๘	๓๔	๓๔	๖	๖	๒	๒๘	๒๘	๓๔	๓๖
<b>รวม</b>	<b>๔๙</b>	<b>๔๙</b>	<b>๐</b>	<b>๓๕๔</b>	<b>๓๕๔</b>	<b>๔๐๒</b>	<b>๔๐๒</b>	<b>๖๐</b>	<b>๖๓</b>	<b>๓</b>	<b>๓๓๔</b>	<b>๓๓๔</b>	<b>๓๙๔</b>	<b>๓๙๖</b>

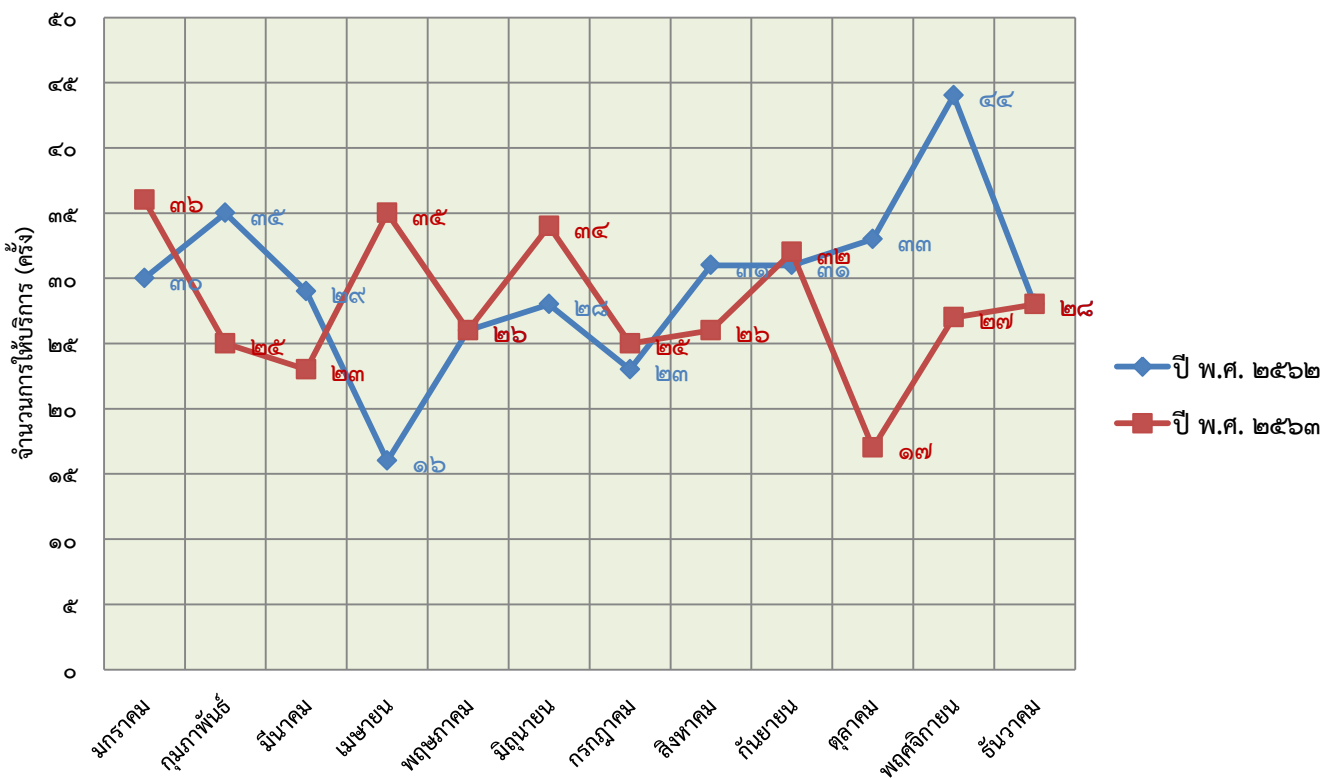
ที่มา : ข้อมูลจากการติดตามประเมินผลโครงการโดย งานบริหารงานทั่วไป และ งานป้องกันฯ สำนักปลัดฯ อบต.ภูหลวง ณ เดือน มีนาคม ๒๕๖๙

แผนภูมิแสดงสถิติการให้บริการการแพทย์ฉุกเฉินกรณีเกิดอุบัติเหตุในตำบลภูหลวงเปรียบเทียบ



ที่มา : ข้อมูลจากตารางสถิติการให้บริการการแพทย์ฉุกเฉิน โดยงานบริหารงานทั่วไป และ งานป้องกันฯ สำนักปลัดฯ อบต.ภูหลวง ณ เดือน มีนาคม ๒๕๖๔

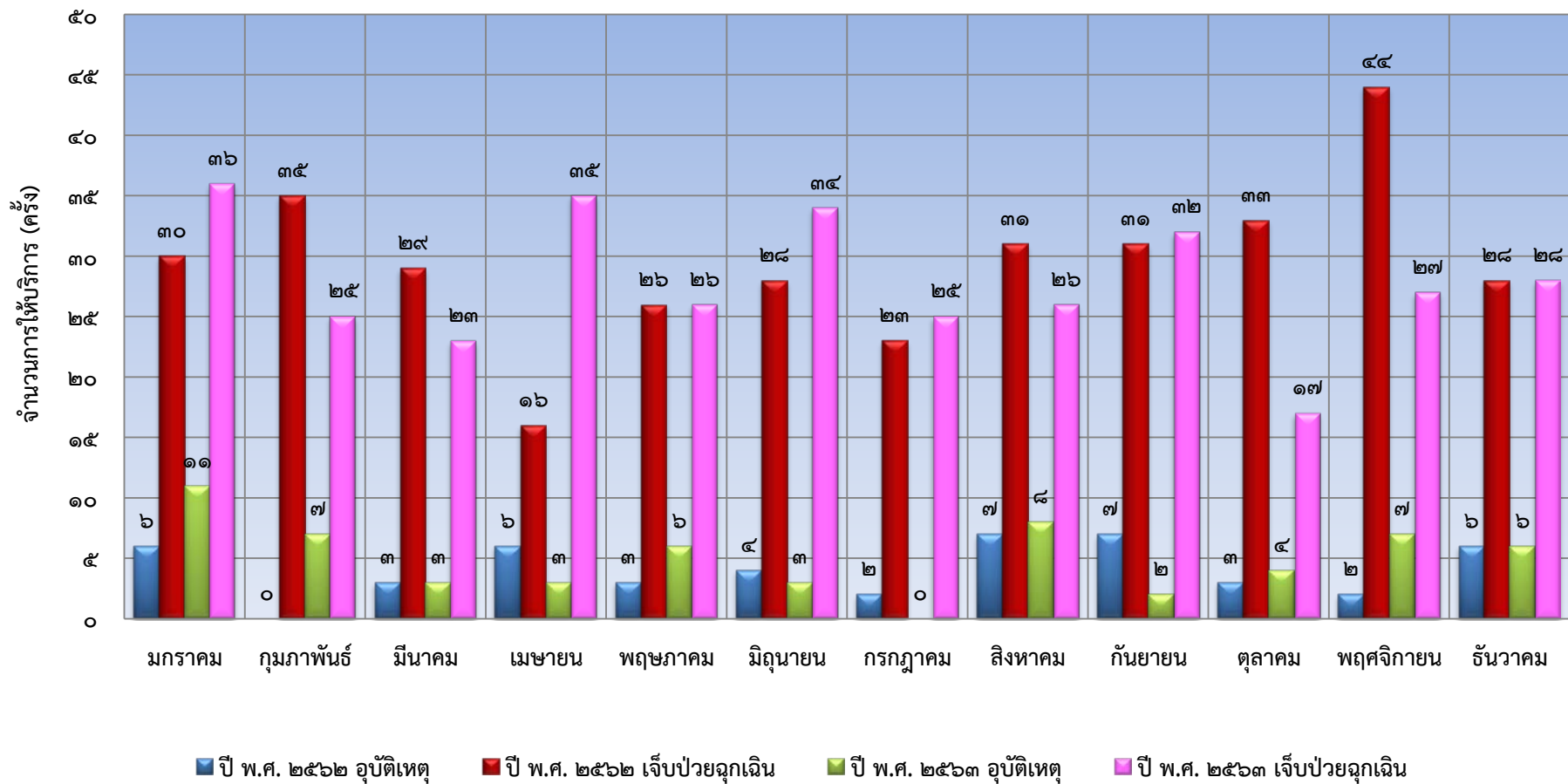
แผนภูมิแสดงสถิติการให้บริการการแพทย์ฉุกเฉินกรณีเจ็บป่วยฉุกเฉินในตำบลภูหลวงเปรียบเทียบ



ที่มา : ข้อมูลจากตารางสถิติการให้บริการการแพทย์ฉุกเฉิน โดย งานบริหารงานทั่วไป และ งานป้องกันฯ สำนักปลัดฯ อบต.ภูหลวง ณ เดือน มีนาคม ๒๕๖๔



### แผนภูมิแสดงสถิติการให้บริการการแพทย์ฉุกเฉินในตำบลภูหลวงเปรียบเทียบ



ที่มา : ข้อมูลจากตารางสถิติการให้บริการการแพทย์ฉุกเฉิน โดย งานบริหารงานทั่วไป และ งานป้องกันฯ สำนักปลัดฯ อบต.ภูหลวง ณ เดือน มีนาคม ๒๕๖๔

#### ๔.๓ อาชญากรรม (ความปลอดภัยในชีวิตและทรัพย์สิน)

- ที่พักสายตรวจประจำตำบล จำนวน ๑ แห่ง (อัตรากำลัง ๓ นาย)
- อาสาสมัครตำรวจชุมชน จำนวน ๔๕ คน
- อปพร. จำนวน ๑๐๓ คน

#### ๔.๔ ยาเสพติด

- มีศูนย์ปฏิบัติการป้องกันและปราบปรามยาเสพติดตำบลภูหลวง (ศป.ปส.อบต.ภูหลวง) จำนวน ๑ แห่ง
- เจ้าหน้าที่ผู้ปฏิบัติงานด้านยาเสพติด ดังนี้

#### บัญชีรายชื่อเจ้าหน้าที่ผู้ปฏิบัติงานด้านยาเสพติด องค์การบริหารส่วนตำบลภูหลวง อำเภอปักธงชัย จังหวัดนครราชสีมา

ลำดับ	เลขประจำตัวประชาชน	คำนำหน้านาม - ชื่อตัว - ชื่อสกุล	ตำแหน่ง	ระดับ	สังกัด (ระบุชื่อหน่วยงาน)	กรม	ประเภทกำลังพล	
							โดยตรง	เกื้อกูล
๑.	๓๓๐๐๗๐๐๑๔๓๗๖๑	นายพัฒนศักดิ์ ราชู	จพง.ป้องกันและบรรเทาสาธารณภัย	ชำนาญงาน	อบต.ภูหลวง	ส่งเสริมการปกครองท้องถิ่น	√	
๒.	๑๓๐๙๙๐๐๑๐๙๒๒๓	นายฉัตรวิษ วันกิ่ง	พนักงานขับรถยนต์	-	อบต.ภูหลวง	ส่งเสริมการปกครองท้องถิ่น	√	
๓.	๑๓๐๙๙๐๐๘๖๙๒๒๘	นายนิวัฒน์ สีนเฮวี่	พนักงานขับรถยนต์	-	อบต.ภูหลวง	ส่งเสริมการปกครองท้องถิ่น	√	
๔.	๓๑๑๑๑๐๐๓๗๓๙๙๗	นายณัฐพงษ์ จงเย็นกลาง	พนักงานจ้างเหมา	-	อบต.ภูหลวง	ส่งเสริมการปกครองท้องถิ่น		√
๕.	๑๓๐๙๙๐๑๐๓๓๐๒๖	นายณัฐพงษ์ จันทรัชย์	พนักงานจ้างเหมา	-	อบต.ภูหลวง	ส่งเสริมการปกครองท้องถิ่น		√

ที่มา : ข้อมูลจาก งานป้องกันและบรรเทาสาธารณภัย สำนักปลัดฯ อบต.ภูหลวง ณ เดือน มีนาคม ๒๕๖๔

๔.๕ การสังคมสงเคราะห์

ข้อมูล กลุ่มเป้าหมาย/คนไร้ที่พึ่ง ของหน่วยงาน องค์การบริหารส่วนตำบลภูหลวง

ลำดับที่	ชื่อ - นามสกุล	ที่อยู่		อาชีพ	รายได้	สุขภาพ	ปัญหาครอบครัว	ความช่วยเหลือที่ต้องการ	การช่วยเหลือที่เคยได้รับในรอบปีที่ผ่านมา	หมายเหตุ
		บ้าน	หมู่ที่							
๑	นายดำ รักสำโรง	๙/๑	๑	ว่างงาน	-	พิการ	-	ป่วยติดเตียง	-	
๒	นายสมชาย เงินทอง	๒๖	๑	ว่างงาน	-	พิการ	-	ป่วยติดเตียง	-	
๓	นายประเสริฐ เขตสระน้อย	๓๙	๑	รับจ้าง	๒,๐๐๐	พิการ	-	ทุนเลี้ยงชีพ	-	
๔	นายศรชัย สอนศรี	๘๒	๑	รับจ้าง	๒,๐๐๐	-	รายได้น้อย	ทุนเลี้ยงชีพ	-	
๕	ด.ช.ธีรชาติ แก้วเขียว	๑๔๑	๑	-	-	พิการ	-	ซ่อมแซมที่อยู่อาศัย	-	
๖	น.ส.พิมพา แก้วเขียว	๑๔๑	๑	รับจ้าง	๓,๐๐๐	-	ครอบครัวแตกแยกดูแลเด็ก ๒ คน เพียงลำพัง เป็นเด็กพิการ ๑ คน	ทุนเลี้ยงชีพดูแลเด็ก	ได้รับเงินช่วยเหลือ พมจ. ๓,๐๐๐ บาท (ปี ๒๕๖๔)	
๕	นางสมหมาย แค่มจันทร์	๒๘/๑	๒	รับจ้าง	๒,๐๐๐	ไม่แข็งแรง	รายได้น้อย	ทุนเลี้ยงชีพ	-	
๖	นายชัยณรงค์ ร่มรวาย	๖๖	๒	ว่างงาน	-	พิการ	-	ป่วยติดเตียง	-	
๗	น.ส.จำเริญ แซ่มจันทร์	๑๒๐	๒	-	-	ไม่แข็งแรง	ครอบครัวแตกแยกดูแลหลาน ๓ คน	ทุนเลี้ยงชีพ ดูแลเด็ก	ได้รับเงินช่วยเหลือ พมจ. ๓,๐๐๐ บาท (ปี ๒๕๖๔)	
๘	น.ส.ชนิษฐา โมราสูงเนิน	๒๕๖	๔	รับจ้าง	๒,๐๐๐	ไม่แข็งแรง	รายได้น้อย ดูแลแม่ป่วย เป็นโรคอ้วน	ทุนเลี้ยงชีพ	ได้รับเงินช่วยเหลือ พมจ. ๑,๐๐๐ บาท (ปี ๒๕๖๔)	
๙	นางสมบุญ ใหญ่กลาง	๑๓๕/๑	๕	รับจ้าง	๓,๐๐๐	พิการ	แตกแยก	ต้องการที่อยู่อาศัย	-	
๑๐	นางคำผวน เหมือนครบุรี	๘๔	๕	รับจ้าง	๓,๐๐๐	-	-	ต้องการที่อยู่อาศัย	-	
๑๑	ด.ช.กำพล พงษ์สิทธิศักดิ์	๒๕/๒	๕	เรียน	-	-	-	ทุนการศึกษา	-	
๑๒	นางวาริ ดวงหัสดี	๒๒	๕	ว่างงาน	-	พิการ	-	ป่วยติดเตียง		
๑๓	นางนิตติ เลี่ยมกิ่ง	๗๐	๕	ว่างงาน	-	พิการ	-	ป่วยติดเตียง		
๑๔	นายสถาพร ทับทิม	๒๐๘	๕	ว่างงาน	-	พิการ	-	ป่วยติดเตียง		
๑๕	นางเรือง ตูตะคุ	๒๐/๒		ว่างงาน	-	พิการ	-	ป่วยติดเตียง		

ลำดับที่	ชื่อ - นามสกุล	ที่อยู่		อาชีพ	รายได้	สุขภาพ	ปัญหาครอบครัว	ความช่วยเหลือที่ต้องการ	การช่วยเหลือที่เคยได้รับ ในรอบปีที่ผ่านมา	หมายเหตุ
		บ้าน	หมู่ที่							
๑๖	นางแดง ชีดกั้ง	๒๕	๗	-	-	ไม่แข็งแรง	-	ต้องการทำห้องน้ำ	-	
๑๗	นางทอน จักกระโทก	๑๒๐	๗	รับจ้าง	๑,๕๐๐	ไม่แข็งแรง	-	ซ่อมแซมที่อยู่อาศัย	ถุงยังชีพ	
๑๘	นายสัญญา กลิ่นกั้ง	๑๘๖	๗	รับจ้าง	๑,๕๐๐	ไม่แข็งแรง	-	ไม่มีไฟฟ้าใช้	-	
๑๙	นางพุด บุชบา	๖๒	๘	-	-	ไม่แข็งแรง	-	ซ่อมแซมที่อยู่อาศัย	-	
๒๐	นางพอง สิ้นเฮ่ว	๑๓๕	๘	-	-	ไม่แข็งแรง	-	ซ่อมแซมที่อยู่อาศัย	-	
๒๑	นายวันชัย งามเกษม	๒๘	๙	รับจ้าง	๓,๐๐๐	-	-	ต้องการทำห้องน้ำ	ถุงยังชีพ	
๒๒	นายโถม เห่งกระโทก	๑๔๐/๒	๑๐	-	-	แข็งแรง	-	ต้องการมีบัตรประชาชน	-	
๒๓	นายสมร มาลัยยะ	๓๔	๑๐	ว่างงาน	-	พิการ	-	ป่วยติดเตียง	-	
๒๔	นางสมบุรณ์ ไหญ่กลาง	๑๓๕/๑	๕	รับจ้าง	๓,๐๐๐	พิการ	แตกแยก	ต้องการที่อยู่อาศัย	-	
๒๕	นางคำผวน เหมือนครบุรี	๘๔	๕	รับจ้าง	๓,๐๐๐	-	-	ต้องการที่อยู่อาศัย	-	
๒๖	ด.ช.กำพล พงษ์สิทธิศักดิ์	๒๕/๒	๕	เรียน	-	-	-	ทุนการศึกษา	-	
๒๗	นางวาริ ดวงหัสดี	๒๒	๕	ว่างงาน	-	พิการ	-	ป่วยติดเตียง		
๒๘	นางนิติต เลี่ยมกั้ง	๗๐	๕	ว่างงาน	-	พิการ	-	ป่วยติดเตียง		
๒๙	นายสถาพร ทับทิม	๒๐๘	๕	ว่างงาน	-	พิการ	-	ป่วยติดเตียง		
๓๐	นางเรือง ดุตะคุ	๒๐/๒		ว่างงาน	-	พิการ	-	ป่วยติดเตียง		
๓๑	นางแดง ชีดกั้ง	๒๕	๗	-	-	ไม่แข็งแรง	-	ต้องการทำห้องน้ำ	-	
๓๒	นางทอน จักกระโทก	๑๒๐	๗	รับจ้าง	๑,๕๐๐	ไม่แข็งแรง	-	ซ่อมแซมที่อยู่อาศัย	ถุงยังชีพ	
๓๓	นายสัญญา กลิ่นกั้ง	๑๘๖	๗	รับจ้าง	๑,๕๐๐	ไม่แข็งแรง	-	ไม่มีไฟฟ้าใช้	-	
๓๔	นางพุด บุชบา	๖๒	๘	-	-	ไม่แข็งแรง	-	ซ่อมแซมที่อยู่อาศัย	-	
๓๕	นางพอง สิ้นเฮ่ว	๑๓๕	๘	-	-	ไม่แข็งแรง	-	ซ่อมแซมที่อยู่อาศัย	-	
๓๖	นายวันชัย งามเกษม	๒๘	๙	รับจ้าง	๓,๐๐๐	-	-	ต้องการทำห้องน้ำ	ถุงยังชีพ	
๓๗	นายโถม เห่งกระโทก	๑๔๐/๒	๑๐	-	-	แข็งแรง	-	ต้องการมีบัตรประชาชน		
๓๘	นายสมร มาลัยยะ	๓๔	๑๐	ว่างงาน	-	พิการ	-	ป่วยติดเตียง		

ที่มา : ข้อมูลจาก งานพัฒนาชุมชน สำนักปลัดฯ อบต.ภูหลวง ณ เดือน มีนาคม ๒๕๖๔

การปรับสภาพแวดล้อมที่อยู่อาศัยสำหรับคนพิการ ผู้สูงอายุและผู้ที่อยู่ในระยะที่จำเป็นต้องได้รับการฟื้นฟูสมรรถภาพ

ลำดับที่	ชื่อ - นามสกุล	ที่อยู่	สถานะ	หมายเหตุ
๑	นายฉลอง แถมสูงเนิน	๑๓๗ หมู่ ๔	ยังไม่ได้รับการช่วยเหลือ	
๒	นายชัยน บุญกิจ	๑๕๓ หมู่ ๔		ได้รับเงินชดเชยกรณีบุตรเสียชีวิต
๓	น.ส.วนิดา สิ้นเฮวี่	๑๓๒ หมู่ ๔	ได้รับการช่วยเหลือ	พมจ. ๔๐,๐๐๐ บาท
๔	นางสำภา แถมสูงเนิน	๑๗๓ หมู่ ๔	ยังไม่ได้รับการช่วยเหลือ	
๕	นายสมบุญ ร้อยกิ่ง	๒๔๔ หมู่ ๔	ได้รับการช่วยเหลือ	อบจ. ๔๐,๐๐๐ บาท
๖	นายสุทธิรักษ์ วันวงษา	๑๐๑ หมู่ ๔	ยังไม่ได้รับการช่วยเหลือ	
๗	นายเริ่ม ทานกิ่ง	๑๗๔ หมู่ ๔	ยังไม่ได้รับการช่วยเหลือ	
๘	นายสมัด ทานกิ่ง	๒๓๔ หมู่ ๔	ยังไม่ได้รับการช่วยเหลือ	
๙	นายมนัส ชุ่มกิ่ง	๑๓๕ หมู่ ๔	ยังไม่ได้รับการช่วยเหลือ	
๑๐	นายเจษฎากร อนุโนนธาตุ	๒๑๒ หมู่ ๔	ยังไม่ได้รับการช่วยเหลือ	
๑๑	นายบรรยงค์ ตันวรรณรักษ์	๑๑๔ หมู่ ๔	ยังไม่ได้รับการช่วยเหลือ	
๑๒	นายประยงค์ รุ่มพล	๙๐ หมู่ ๔	ยังไม่ได้รับการช่วยเหลือ	
๑๓	นางฐิติมา วันกิ่ง	๒๑๔ หมู่ ๔	ยังไม่ได้รับการช่วยเหลือ	
๑๔	นางช่วย บุญกิจ	๑๓ หมู่ ๔	ยังไม่ได้รับการช่วยเหลือ	
๑๕	นางมะระ ไช้กิ่ง	๒๑๐ หมู่ ๕	ยังไม่ได้รับการช่วยเหลือ	
๑๖	นายสมร มาลัยยะ	๓ หมู่ ๑๐	ได้รับการช่วยเหลือ	พมจ. ๔๐,๐๐๐ บาท, กษชด ๔๐,๐๐๐ บาท
๑๗	นางนฤมล พลคชา	๑๔๖ หมู่ ๒	ได้รับการช่วยเหลือ	อบจ. ๔๐,๐๐๐ บาท, อบต. ๕,๐๐๐ บาท
๑๘	ด.ช.ธีรชาติ แก้วเขียว	๑๔๑ หมู่ ๑	ได้รับการช่วยเหลือ	อบจ. ๔๐,๐๐๐ บาท, อบต. ๒๖,๐๐๐ บาท

ที่มา : ข้อมูลจาก งานพัฒนาชุมชน สำนักปลัดฯ อบต.ภูหลวง ณ เดือน มีนาคม ๒๕๖๔

## ๕. ระบบบริการพื้นฐาน

### ๕.๑ การคมนาคม

การคมนาคมขนส่งทางบก มีเส้นทางสายสำคัญ ๔ สาย ได้แก่

๑. ทางหลวงแผ่นดินหมายเลข ๓๐๔ เป็นถนนสายสำคัญ โดยมีจุดเริ่มต้นจากสามแยกปักธงชัย อำเภอเมืองนครราชสีมา ผ่านอำเภอปักธงชัย และผ่านตำบลภูหลวง หมู่ที่ ๔,๖,๕ และหมู่ที่ ๑,๘ ตามลำดับ ระยะทาง ๑๓ กม., ๑๕ กม., ๑๗ กม., และ ๑๘ กม. ตามลำดับ เข้าสู่อำเภอนาดี จังหวัดปราจีนบุรี มุ่งตรงไปภาคตะวันออก เป็นถนนผิวจราจรลาดยางมีสภาพใช้การได้ดี

๒. ถนนสาย รพช. หมายเลข นม.๑๑๐๑๖ แยกจากถนนทางหลวงแผ่นดินหมายเลข ๓๐๔ เส้นทางนี้ผ่านหมู่ที่ ๒ และหมู่ที่ ๙ เข้าสู่อำเภอสูงเนิน ระยะทาง ๖.๕ กิโลเมตร เป็นถนนผิวจราจรลาดยางมีสภาพใช้การได้ดี

๓. ถนนโยธาธิการ เป็นถนนลาดยาง แยกจากถนนหลวง ๓๐๔ ไปทางขวามือ (ไปจากที่ว่าการอำเภอ) เข้าหมู่ที่ ๗ บ้านหนองกก ระยะทางประมาณ ๖.๕ กิโลเมตร มุ่งตรงไปที่วิทยาลัยแม่ชี

๔. ถนนสายทางหลวงชนบท จุดเริ่มต้นจากบ้านหนองนกเขียน-หนองกระทุ่ม ระยะทาง ๓.๕ กิโลเมตร

๕. ถนนคอนกรีตเสริมเหล็กภายในหมู่บ้าน จำนวน ๒๓ สาย ระยะทาง ๔.๐๙ กม.

๖. ถนนหินคลุกภายในหมู่บ้านและเชื่อมต่อหมู่บ้าน จำนวน ๖ สาย ระยะทาง ๓.๑๕ กม.

๗. ถนนลูกรังภายในหมู่บ้านและเชื่อมต่อหมู่บ้าน จำนวน ๓๕ สาย ระยะทาง ๒๐ กม.

### การจราจร

การใช้เส้นทางจราจรทางบกเข้าอำเภอหรือจังหวัด ของประชาชนในตำบล เดินทางโดยรถยนต์โดยสารประจำทางในหมู่บ้าน หรือรถยนต์ส่วนบุคคล หรือรถยนต์โดยสารประจำทางที่ผ่านเส้นทางสายหลักถนนสาย ๓๐๔ คือ สายนครราชสีมา - ภาคตะวันออก ได้แก่ จังหวัดระยอง จันทบุรี ชลบุรี และตราด จะใช้เวลาประมาณ ๑๕-๒๐ นาที ถึงตัวอำเภอ หรือประมาณ ๔๕ นาที ถึงตัวจังหวัด

### ๕.๒ การไฟฟ้า

- คริวเรือนในเขตตำบลภูหลวง มีไฟฟ้าใช้เกือบ ๑๐๐ % จะมีก็แต่บางครัวเรือนเท่านั้นที่ตั้งบ้านเรือนห่างจากหมู่บ้าน ทำให้การขยายเขตไฟฟ้าไปไม่ถึง

- ไฟฟ้าสาธารณะ(โคมไฟแสงสว่าง)ในหมู่บ้าน จำนวน ๕๘ จุด

### ๕.๓ ประปา

- การประปาภายในตำบลภูหลวง ไม่มีระบบประปาภูมิภาค แต่ครัวเรือนในหมู่บ้านใช้น้ำจากระบบประปาหมู่บ้าน ซึ่งเป็นระบบประปาผิวดิน มีจำนวน ร้อยละ ๘๕ จะมีบางหมู่บ้านที่ใช้ประปาร่วมกับหมู่บ้านอื่น โดยการขยายท่อประปา

#### ๕.๔ โทรศัพท์

- โทรศัพท์สาธารณะ ไม่มี
- โทรศัพท์ส่วนตัว บางครอบครัวจะมีโทรศัพท์เคลื่อนที่ (มือถือ) ใช้ เนื่องจากปัจจุบันมีราคาถูกลงหาซื้อได้ง่าย สำหรับสัญญาณโทรศัพท์ จะมีบางหมู่บ้านที่รับสัญญาณโทรศัพท์เคลื่อนที่ได้ไม่ชัดเจน

#### ๕.๕ ไปรษณีย์หรือการสื่อสารหรือการขนส่ง และวัสดุ ครุภัณฑ์

- มีบริการรับส่งจดหมาย ไปรษณีย์ ภายในหมู่บ้านต่าง ๆ โดยอาศัยที่ทำการไปรษณีย์ปกครองชัย และบริการไปรษณีย์ของเอกชน
- อินเทอร์เน็ตตำบล มีบริการประชาชนอยู่ที่ทำการ อบต. จำนวน ๑ จุด และบริการอินเทอร์เน็ตที่ศาลาประจำหมู่บ้าน จำนวน ๕ จุด ได้แก่ หมู่ ๒, หมู่ ๖, หมู่ ๗, หมู่ ๙, หมู่ ๑๐
- วิทยุสื่อสาร มีศูนย์วิทยุสื่อสาร ตั้งอยู่ที่ ที่ทำการ อบต.
- หอกระจายข่าว มี ๑๐ หมู่บ้าน

ถนน

ประเภทถนน	ม.๑		ม.๒		ม.๓		ม.๔		ม.๕		ม.๖		ม.๗		ม.๘		ม.๙		ม.๑๐	
	จำนวน (สาย)	ระยะทาง (ม.)	จำนวน (สาย)	ระยะทาง (ม.)	จำนวน (สาย)	ระยะทาง (ม.)	จำนวน (สาย)	ระยะทาง (ม.)	จำนวน (สาย)	ระยะทาง (ม.)	จำนวน (สาย)	ระยะทาง (ม.)	จำนวน (สาย)	ระยะทาง (ม.)	จำนวน (สาย)	ระยะทาง (ม.)	จำนวน (สาย)	ระยะทาง (ม.)	จำนวน (สาย)	ระยะทาง (ม.)
ถนนในความรับผิดชอบของกรมทางหลวง																				
-ถนนคอนกรีต	-	-	-	-	-	-	-	-	-	-	-	-	-	-	-	-	-	-	-	-
-ถนนลาดยาง	-	-	-	-	-	-	-	-	-	-	-	-	-	-	-	-	-	-	-	-
-ถนนลูกรัง	-	-	-	-	-	-	-	-	-	-	-	-	-	-	-	-	-	-	-	-
ถนนในความรับผิดชอบของท้องถิ่น																				
-ถนนคอนกรีต	๑๑	๘๓๙	๑๐	๙๔๐	๓	๓๐๐	๑๕	๒,๑๐๐	๑๐	๑,๗๒๕	๘	๖๓๔	๘	๗๖๕	๑๑	๑,๕๙๐	๕	๙๙๐	๖	๑,๑๖๐
-ถนนลาดยาง	๑	๔๙๐	๓	๓,๓๘๐	๓	๓,๐๐๐	-	-	๑	๑๐๐	-	-	๒	๙,๖๕๐	๔	๑๐๔๕	๑	๖๕๐	๕	๔,๔๓๓
-ถนนลูกรัง	-	-	-	-	๒	๘๕๐	-	-	-	-	-	-	๑	๓๐๐	-	-	-	-	-	-
ถนนในความรับผิดชอบกรมโยธาธิการและผังเมือง																				
-ถนนคอนกรีต	-	-	-	-	-	-	-	-	-	-	-	-	-	-	-	-	-	-	-	-
-ถนนลาดยาง	-	-	-	-	-	-	-	-	-	-	-	-	-	-	-	-	-	-	-	-
-ถนนลูกรัง	-	-	-	-	-	-	-	-	-	-	-	-	-	-	-	-	-	-	-	-

ที่มา : ข้อมูลจากการสำรวจข้อมูลพื้นฐานของหมู่บ้าน กองช่าง อบต.ภูหลวง ณ เดือน มีนาคม ๒๕๖๔



ที่บริเวณน้ำท่วมถึง

ที่	รายการ	ม.๑	ม.๒	ม.๓	ม.๔	ม.๕	ม.๖	ม.๗	ม.๘	ม.๙	ม.๑๐
๑.	บริเวณที่มีน้ำท่วมถึง	๑ แห่ง	๒ แห่ง	-	๑ แห่ง	๓ แห่ง	๑ แห่ง	๒ แห่ง	๑ แห่ง	๒ แห่ง	๒ แห่ง
๒.	ระยะเวลาที่น้ำท่วมนานที่สุด	๒-๓ วัน	๑ วัน	-	๒-๓ วัน	๒-๓ วัน	๒-๓ วัน	๒-๓ วัน	๑ วัน	๒-๓ วัน	๒-๓ วัน
๓.	ระยะเวลาเฉลี่ยที่น้ำขังนานที่สุด	ส.ค.-ต.ค.	ส.ค.-ต.ค.	-	ส.ค.-ต.ค.	ส.ค.-ต.ค.	ส.ค.-ต.ค.	ส.ค.-ต.ค.	ส.ค.-ต.ค.	ส.ค.-ต.ค.	ส.ค.-ต.ค.

ที่มา : ข้อมูลจากการสำรวจข้อมูลพื้นฐานของหมู่บ้าน โดย กองช่าง อบต.ภูหลวง อบต.ภูหลวง ณ เดือน มีนาคม ๒๕๖๔

การระบายน้ำในตำบลภูหลวงมีการระบายน้ำตามธรรมชาติ และแผ่กระจายซึมลงไปในพื้นดิน บางแห่งระบายน้ำไม่ทัน ทำให้เกิดน้ำท่วมขัง

ที่	การระบายน้ำ	ม.๑		ม.๒		ม.๓		ม.๔		ม.๕		ม.๖		ม.๗		ม.๘		ม.๙		ม.๑๐	
		จำนวน (สาย)	ระยะทาง (ม.)	จำนวน (สาย)	ระยะทาง (ม.)	จำนวน (สาย)	ระยะทาง (ม.)	จำนวน (สาย)	ระยะทาง (ม.)	จำนวน (สาย)	ระยะทาง (ม.)	จำนวน (สาย)	ระยะทาง (ม.)	จำนวน (สาย)	ระยะทาง (ม.)	จำนวน (สาย)	ระยะทาง (ม.)	จำนวน (สาย)	ระยะทาง (ม.)	จำนวน (สาย)	ระยะทาง (ม.)
๑	ถนนที่มีราง/ร่องระบายน้ำ ๒ ด้าน	-	-	-	-	-	-	-	-	๑	๒๐๐	-	-	-	-	-	-	-	-	-	-
๒	ถนนที่มีราง/ร่องระบายน้ำ ด้านเดียว	-	-	-	-	-	-	-	-	-	-	-	-	-	-	-	-	-	-	-	-
๓	ถนนที่ไม่มีราง/ร่องระบายน้ำ	๑๙	๒,๘๔๙	๑๒	๖,๙๐๓	๒๑	๘,๓๕๐	๑๔	๒,๙๘๕	๑๔	๓,๕๖๕	๕	๗๑๐	๒๓	๑๐,๓๕๕	๒๐	๔,๐๑๒	๑๕	๕,๐๖๘	๑๔	๒,๒๔๘

ที่มา : ข้อมูลจากการสำรวจข้อมูลพื้นฐานหมู่บ้านตำบลภูหลวง โดย กองช่าง อบต.ภูหลวง ณ เดือน มีนาคม ๒๕๖๔

## ๖. ระบบเศรษฐกิจ

### ๖.๑ การเกษตรกรรม

#### ๖.๑.๑ ประเภทสิทธิ์ในที่ดินทำกิน

- ครั้วเรือนที่มีที่ดินของตนเอง และไม่ได้เช่าที่ดินทำกิน ร้อยละ ๗๕% ของครั้วเรือน
- ครั้วเรือนที่มีที่ดินของตนเองแต่ต้องเช่าเพิ่ม ร้อยละ ๒๐% ของครั้วเรือน
- ครั้วเรือนที่ไม่มีที่ดินเป็นของตนเองต้องเช่าที่ดินทำกินทั้งหมด ร้อยละ ๕ % ของครั้วเรือน

การเช่าที่ดินส่วนใหญ่เช่าจากคนในหมู่บ้าน ส่วนใหญ่ที่เช่าจะเป็นพื้นที่ทำนาและพื้นที่การเกษตรที่เกษตรกรถือครองเฉลี่ยครั้วเรือนละ ๑๕ ไร่ การเช่าจะเฉลี่ยประมาณ ๑๕ ไร่/ครั้วเรือน และอัตราค่าเช่า ถ้าจ่ายเป็นเงินสดคิดค่าเช่าไร่ละ ๕๐๐ บาท/ปี ถ้าจ่ายเป็นข้าวคิดไร่ละ ๘๐ กก.

การถือครองที่ดินทำกินส่วนใหญ่จะเป็นโฉนด ประมาณ ๖๐ % เป็น นส.๓ ประมาณ ๒๐ % และอีก ๒๐ % จะเป็นการเสียภาษีดอกหญ้า

ตำบลภูหลวงมีพื้นที่การเกษตรทั้งสิ้น จำนวนทั้งสิ้น ๒๓,๒๑๐ ไร่ มีครอบครัวทำการเกษตรทั้งสิ้น จำนวน ๑,๐๙๒ ครั้วเรือน โดยแบ่งพื้นที่การเกษตร ดังนี้

- นาข้าว	๔,๖๙๖	ไร่	- นาปรัง	๓๙๕	ไร่
- ข้าวโพดเลี้ยงสัตว์	๑,๓๕๔	ไร่	- ถั่วลิสง	๓๕๐	ไร่
- มันสำปะหลัง	๕,๔๖๓	ไร่	- พืชผัก, ไม้ผล	๗๑๔	ไร่
- อ้อย	๑๐,๒๓๘	ไร่			

มีพื้นที่ที่อยู่อาศัยและที่รกร้างว่างเปล่า ประมาณร้อยละ ๔.๗๖

#### สภาพการผลิตพืชเศรษฐกิจที่สำคัญ

ที่	ชนิดพืช	พื้นที่ปลูก(ไร่)	ผลผลิตเฉลี่ย กก./ไร่	ราคาเฉลี่ย กก./บาท
๑	ข้าวนาปี	๔,๖๙๖	๔๕๐	๖.๐
๒.	ข้าวนาปรัง	๓๙๕	๖๕๐	๖.๐
๓.	ข้าวโพดเลี้ยงสัตว์	๑,๓๕๔	๗๐๐	๗.๐
๔.	มันสำปะหลัง	๕,๔๖๓	๒,๕๐๐	๒.๐
๕.	อ้อย	๑๐,๒๓๘	๑๐,๐๐๐	๑.๐
๖.	ถั่วลิสง	๓๕๐	๒๕๐	๑๐-๑๕
๗.	พืชผัก, ไม้ผล	๗๑๔	-	-

ที่มา: กองส่งเสริมการเกษตร อบต.ภูหลวง ณ เดือน พฤษภาคม ๒๕๕๙

รายได้เฉลี่ยจากการจำหน่ายพืชผลทางการเกษตร มีดังนี้

๑) ข้าว	มีรายได้จากการจำหน่ายครั้วเรือนละประมาณ	๖,๐๐๐	บาทต่อปี
๒) มันสำปะหลัง	มีรายได้จากการจำหน่ายครั้วเรือนละประมาณ	๕๐,๐๐๐	บาทต่อปี
๓) อ้อย	มีรายได้จากการจำหน่ายครั้วเรือนละประมาณ	๕๐,๐๐๐	บาทต่อปี
๔) ถั่วลิสง	มีรายได้จากการจำหน่ายครั้วเรือนละประมาณ	๑,๐๐๐	บาทต่อปี
๕) ไม้ผล	มีรายได้จากการจำหน่ายครั้วเรือนละประมาณ	๑,๐๐๐	บาทต่อปี
๖) พืชผล	มีรายได้จากการจำหน่ายครั้วเรือนละประมาณ	๕๐๐	บาทต่อปี

ที่มา: กองส่งเสริมการเกษตร อบต.ภูหลวง ณ เดือน พฤษภาคม ๒๕๕๙

## ๖.๒ การประมง

เนื่องจากตำบลภูหลวง มีพื้นที่เป็นเขาและที่ราบแต่ไม่มีแม่น้ำขนาดใหญ่ไหลผ่าน และไม่มีพื้นที่ติดทะเล ประกอบกับอ่างเก็บน้ำขนาดใหญ่ เป็นแหล่งน้ำสำหรับผลิตน้ำประปา จึงไม่มีการประมง

## ๖.๓ การปศุสัตว์

### ข้อมูลการเลี้ยงสัตว์

ประเภทสัตว์เลี้ยง	จำนวน (ตัว)	จำนวนผู้เลี้ยง (ครัวเรือน)
โค	๑,๒๑๔	๑๖๕
กระบือ	๔๔๗	๙๑
สุกร	๔๐๗	๖๙
เป็ด	๒๐,๐๐๐	๑ (ฟาร์ม)
ไก่พื้นเมือง/ฟาร์มไก่	๔๐,๐๐๐	๒ (ฟาร์ม)

ที่มา: กองส่งเสริมการเกษตร อบต.ภูหลวง ณ เดือน พฤษภาคม ๒๕๖๑

## ๖.๔ การบริการ

### การประกอบธุรกิจบริการ ในตำบลภูหลวง

การพาณิชย์	ม.๑	ม.๒	ม.๓	ม.๔	ม.๕	ม.๖	ม.๗	ม.๘	ม.๙	ม.๑๐	รวม
๑. ธนาคาร	-	-	-	-	-	-	-	-	-	-	๐
๒. บริษัท	-	๑	-	๑	๑	-	-	-	-	-	๓
๓. ห้างหุ้นส่วนจำกัด	๑	-	-	-	๑	-	-	-	-	-	๒
๔. ร้านขายของชำ	๕	๙	๖	๑๐	๑๐	๒	๑๓	๕	๕	๓	๖๘
๕. โรงแรม	-	-	-	-	-	-	-	-	-	-	๐
๖. สถานพยาบาลเอกชน/คลินิก	-	-	-	-	-	-	-	-	-	-	๐
๗. สถานบริการน้ำมันเชื้อเพลิงขนาดใหญ่ (เกิน ๑ หัวจ่าย)	๑	-	-	-	-	-	-	-	-	-	๑
๘. ปั๊มน้ำมันขนาดเล็ก (ไม่เกิน ๑ หัวจ่าย)	-	๑	-	-	๑	-	-	-	-	-	๒
๙. ตลาดสด	-	-	-	-	-	-	-	-	-	-	๐
๑๐. ตลาดนัด (พฤหัสฯ - เสาร์)	-	-	-	๑	-	-	-	-	-	-	๑
๑๑. ร้านอาหาร	๕	๑	๑	๑๘	๕	-	๙	๙	๒	๑	๔๓
๑๒. รีสอร์ท,เกสเฮาส์	-	๑	๑	-	-	-	-	-	-	-	๒
๑๓. หอพัก	-	-	-	-	-	-	-	-	-	-	-
๑๔. บ้านเช่า	๑	-	-	๕	๒	๑	๒	๕	-	-	๑๖
๑๕. ร้านเสริมสวย	๑	๑	-	๒	๑	-	-	-	-	๑	๖
๑๖. ร้านขายยา	-	-	-	-	-	-	-	-	-	-	๐
๑๗. ศูนย์การค้า/ห้างสรรพสินค้า	-	-	-	-	-	-	-	-	-	-	๐
๑๘. โรงสีข้าวขนาดเล็ก	-	-	-	-	-	๑	๑	-	๑	-	๓
๑๙. ฟาร์มเลี้ยงไก่ระบบปิด	-	-	-	๑	-	-	๑	-	-	-	๒
๒๐. ฟาร์มเลี้ยงสุกร	-	๑	๑	-	๒	๑	๑	๑	-	-	๗
๒๑. ร้านซ่อมรถ	๑	๒	๑	๗	๓	-	๓	-	-	-	๑๗
๒๒. ร้านค้าวัสดุก่อสร้าง	-	-	-	๑	๒	-	-	-	-	-	๒
๒๓. โรงฆ่าสัตว์	-	-	-	-	-	-	-	-	-	-	๐

ที่มา : ข้อมูลจากการสำรวจข้อมูลพื้นฐานการจัดเก็บภาษี ของ อบต.ภูหลวง ณ เดือน ธันวาคม ๒๕๖๓

## ๖.๕ การท่องเที่ยว

ตำบลภูหลวงมีสถานที่ท่องเที่ยวและพักผ่อนหย่อนใจที่สำคัญ ได้แก่ อ่างเก็บน้ำห้วยแก้ว ซึ่งเป็นแหล่งท่องเที่ยวเชิงธรรมชาติ มีแหล่งท่องเที่ยวเชิงธรรม ได้แก่ วัดปอแดง สวนนิพพาน หลวงปู่บุญ ปริบุญณสีโล

## ๖.๖ การอุตสาหกรรม

พื้นที่อุตสาหกรรมของตำบลภูหลวง เป็นพื้นที่ที่ใช้เนื้อที่น้อยที่สุด ประมาณร้อยละ ๐.๑๑ ของพื้นที่ตำบล โดยมีอุตสาหกรรมขนาดเล็ก ได้แก่ โรงงานมันสำปะหลัง และโรงงานรับซื้อผลผลิตทางการเกษตร

## ๖.๗ การพาณิชย์ และกลุ่มอาชีพ

การพาณิชย์	ม.๑	ม.๒	ม.๓	ม.๔	ม.๕	ม.๖	ม.๗	ม.๘	ม.๙	ม.๑๐	รวม
๑. ธนาคาร	-	-	-	-	-	-	-	-	-	-	๐
๒. บริษัท	-	๑	-	๑	๑	-	-	-	-	-	๓
๓. ห้างหุ้นส่วนจำกัด	๑	-	-	-	๑	-	-	-	-	-	๒
๔. ร้านขายของชำ	๕	๙	๖	๑๐	๑๐	๒	๑๓	๕	๕	๓	๖๘
๕. โรงแรม	-	-	-	-	-	-	-	-	-	-	๐
๖. สถานพยาบาลเอกชน/คลินิก	-	-	-	-	-	-	-	-	-	-	๐
๗. สถานีบริการน้ำมันเชื้อเพลิงขนาดใหญ่ (เกิน ๑ หัวจ่าย)	๑	-	-	-	-	-	-	-	-	-	๑
๘. ปั๊มน้ำมันขนาดเล็ก (ไม่เกิน ๑ หัวจ่าย)	-	๑	-	-	๑	-	-	-	-	-	๒
๙. ตลาดสด	-	-	-	-	-	-	-	-	-	-	๐
๑๐. ตลาดนัด (พฤษภาคม - เสาร์)	-	-	-	๑	-	-	-	-	-	-	๑
๑๑. ร้านอาหาร	๙	๑	๑	๑๘	๕	-	๙	๙	๒	๑	๕๓
๑๒. รีสอร์ท, เกสเฮ้าท์	-	๑	๑	-	-	-	-	-	-	-	๒
๑๓. หอพัก	-	-	-	-	-	-	-	-	-	-	-
๑๔. บ้านเช่า	๑	-	-	๕	๒	๑	๒	๕	-	-	๑๖
๑๕. ร้านเสริมสวย	๑	๑	-	๒	๑	-	-	-	-	๑	๖
๑๖. ร้านขายยา	-	-	-	-	-	-	-	-	-	-	๐
๑๗. ศูนย์การค้า/ห้างสรรพสินค้า	-	-	-	-	-	-	-	-	-	-	๐
๑๘. โรงสีข้าวขนาดเล็ก	-	-	-	-	-	๑	๑	-	๑	-	๓
๑๙. ฟาร์มเลี้ยงไก่ระบบปิด	-	-	-	๑	-	-	๑	-	-	-	๒
๒๐. ฟาร์มเลี้ยงสุกร	-	๑	๑	-	๒	๑	๑	๑	-	-	๗
๒๑. ร้านซ่อมรถ	๑	๒	๑	๗	๓	-	๓	-	-	-	๑๗
๒๒. ร้านค้าวัสดุก่อสร้าง	-	-	-	๑	๒	-	-	-	-	-	๒
๒๓. โรงฆ่าสัตว์	-	-	-	-	-	-	-	-	-	-	๐

ที่มา : ข้อมูลจากการสำรวจข้อมูลพื้นฐานการจัดเก็บภาษี ของ อบต.ภูหลวง ณ เดือน ธันวาคม ๒๕๖๓

### กลุ่มอาชีพ และกลุ่มมวลชนจัดตั้ง

- กลุ่มอาชีพ ๙ กลุ่ม ได้แก่

- |   |                                       |
|---|---------------------------------------|
| (๑) กลุ่มเกษตรกรตำบล (ม.๗)              | (๖) กลุ่มแปรรูปเนื้อสัตว์ตำบลภูหลวง   |
| (๒) กลุ่มถนนอาหาร (ม.๘)                 | (๗) กลุ่มแปรรูปผลผลิตการเกษตร (ม.๔,๕) |
| (๓) กลุ่มเลี้ยงโคขุนตำบลภูหลวง          | (๘) กลุ่มยุวเกษตรกร (ม.๒)             |
| (๔) กลุ่มเกษตรกรอินทรีย์(ศูนย์ถ่ายทอดฯ) | (๙) กลุ่มไหมทอมือ (ม.๑๐)              |
| (๕) กลุ่มผลิตน้ำสมุนไพร (ม.๔)           |                                       |



รายได้เฉลี่ยต่อคนต่อปีของประชากรตำบลภูหลวง เรียงลำดับจากน้อยไปหามาก ดังนี้

ลำดับ ที่	หมู่ที่	ชื่อหมู่บ้าน	จำนวน ครัวเรือน	จำนวนคน	แหล่งรายได้ของครัวเรือน (บาท/ปี)				รายได้เฉลี่ย (บาท/ปี)	รายได้เฉลี่ยต่อคน ต่อปี (บาท)
					ต้นทุนการ ผลิต	อุปโภคบริโภคที่ จำเป็น	อุปโภค บริโภค ที่ไม่จำเป็น	ชำระหนี้สิน		
๑	๑	บ้านโนนแดง	๑๐๔	๓๑๔	๑๒,๗๔๔.๒๓	๑๒๖,๘๒๗.๙๒	๘,๑๔๔.๒๓	๓๔,๒๘๘.๐๘	๑๘๒,๐๑๔.๔๖	๖๐,๒๘๕.๐๔
๒	๒	บ้านหนองนกเขียน	๑๘๔	๔๗๐	๑๗,๒๔๔.๐๒	๕๐,๓๖๔.๖๗	๗,๗๒๑.๗๔	๔,๕๗๖.๖๓	๗๙,๙๐๗.๐๗	๓๑,๒๘๒.๗๗
๓	๓	บ้านหนองกระทุ่ม	๑๑๗	๓๒๘	๒๗,๐๑๓.๕๐	๕๓,๒๕๔.๗๐	๗,๗๐๗.๖๙	๘,๓๔๓.๕๙	๙๖,๓๑๙.๔๙	๓๔,๓๕๗.๘๗
๔	๔	บ้านปอแดง	๒๙๗	๘๑๙	๑๕,๒๗๒.๗๓	๖๓,๓๔๒.๒๖	๑๕,๗๑๒.๗๙	๑๐,๙๕๙.๗๔	๑๐๕,๒๘๗.๕๒	๓๕,๑๘๑.๑๙
๕	๕	บ้านหลุมเงิน	๑๘๕	๕๓๒	๓๘,๙๑๗.๓๐	๕๓,๔๔๘.๘๘	๒๗,๒๖๓.๒๔	๙,๓๘๐.๖๖	๑๒๙,๐๑๐.๐๘	๔๔,๘๖๒.๕๓
๖	๖	บ้านหลุมหิน	๓๙	๗๓	๕๔,๕๘๙.๗๔	๒๐,๐๐๐.๐๐	๑๔,๐๒๕.๖๔	๒๒,๐๗๖.๙๒	๑๑๐,๖๙๒.๓๑	๕๙,๑๓๖.๙๙
๗	๗	บ้านหนองกก	๒๔๖	๕๕๒	๑๘,๙๘๑.๘๓	๖๕,๗๗๑.๑๔	๘,๘๘๔.๘๔	๗,๖๓๔.๕๕	๑๐๑,๒๗๒.๓๖	๔๕,๑๓๒.๒๕
๘	๘	บ้านหนองหัว	๑๙๐	๕๒๕	๒๕,๕๕๔.๒๑	๘๗,๙๖๓.๑๖	๑๙,๒๙๔.๒๑	๑๐,๖๖๙.๔๗	๑๔๓,๔๘๑.๐๕	๕๑,๙๒๖.๔๘
๙	๙	บ้านห้วยแก้ว	๘๐	๒๕๓	๓๘,๙๕๐.๐๐	๕๘,๙๓๗.๕๐	๒๘,๐๖๒.๕๐	๔,๓๐๕.๐๐	๑๓๐,๒๕๕.๐๐	๔๑,๑๘๗.๓๕
๑๐	๑๐	บ้านหนองนกเขียน	๑๕๕	๔๗๑	๖๒,๘๕๔.๘๔	๖๘,๒๖๐.๐๐	๒๘,๙๓๒.๒๖	๒๖,๑๒๗.๗๔	๑๘๖,๑๗๔.๘๔	๖๑,๒๖๗.๗๓
เฉลี่ยรวมทุกพื้นที่			๑,๕๙๗	๔,๓๓๗	๒๗,๔๙๓.๓๗	๖๖,๕๙๗.๘๑	๑๖,๒๘๕.๕๘	๑๒,๒๓๓.๑๐	๑๒๒,๖๐๙.๘๖	๔๕,๑๔๘.๒๕

(ที่มา: ข้อมูลการจัดเก็บ จปฐ. ปี พ.ศ. ๒๕๖๓)

## ๖.๕ ข้อมูลด้านสินเชื่อของประชากร

ประชาชนในตำบลภูหลวงมีการใช้สินเชื่อ รายละเอียดแยกตามแหล่งสินเชื่อ ดังนี้

- กลุ่มธนาคารพาณิชย์ ๑๐%
- เงินทุนหมุนเวียนนอกระบบ ๕%
- กองทุนสนับสนุนจากรัฐบาล ๒๐%
- สหกรณ์การเกษตร ๒๐%
- ธกส. ๔๕%

## ๖.๘ แรงงาน

แสดงอาชีพของประชากรในเขตพื้นที่ตำบลภูหลวง

หมู่บ้าน	อาชีพของราษฎรในพื้นที่ (ครัวเรือน)													
	ทำนา	ทำไร่	ทำสวน	ประมง	ปศุสัตว์	ข้าราชการ	รัฐวิสาหกิจ	บริษัท/โรงงาน	รับจ้างทั่วไป	ค้าขาย	ธุรกิจส่วนตัว	อาชีพอื่น	ศึกษา	ไม่มีอาชีพ
หมู่ ๑	๔๖	๒	๐	๐	๐	๑๓	๐	๖	๑๓๒	๑๖	๐	๓	๖๙	๒๗
หมู่ ๒	๕๒	๐	๐	๐	๐	๓	๐	๔	๓๐๑	๔	๒	๒	๘๖	๑๖
หมู่ ๓	๗๓	๖๓	๐	๐	๐	๕	๐	๘	๗๘	๗	๒	๑๑	๖๕	๑๖
หมู่ ๔	๘๖	๑๔	๐	๐	๒	๑๖	๐	๘	๓๙๑	๔๘	๗	๑๘	๑๖๐	๖๙
หมู่ ๕	๓๙	๒	๖	๐	๐	๑๐	๑	๑๓	๒๙๓	๓๓	๒	๒๖	๙๕	๑๒
หมู่ ๖	๗	๐	๐	๐	๐	๑	๔	๙	๔๓	๑	๐	๒	๓	๓
หมู่ ๗	๗๘	๖๙	๔	๐	๐	๙	๐	๑๒๒	๑๗๐	๒๗	๒๐	๘	๓๙	๖
หมู่ ๘	๖๔	๕	๐	๐	๐	๑๗	๐	๑	๒๘๕	๒๕	๒	๑๕	๑๐๐	๑๑
หมู่ ๙	๖	๔๓	๐	๐	๐	๑	๐	๖	๑๑๗	๑๒	๐	๑	๕๖	๑๑
หมู่ ๑๐	๓๔	๒๙	๐	๐	๐	๑๔	๐	๔	๒๕๖	๑๒	๑	๙	๙	๑๘
รวม	๔๘๕	๒๒๗	๑๐	๐	๒	๘๙	๕	๑๘๑	๒,๐๖๖	๑๘๕	๓๖	๙๕	๗๖๗	๑๘๙

(ที่มา: ข้อมูลการจัดเก็บ จปฐ. ปี พ.ศ. ๒๕๖๓)

## ๗. ศาสนา ประเพณี วัฒนธรรม

### ๗.๑ การนับถือศาสนา

ตำบลภูหลวง ประชาชนนับถือศาสนาพุทธร้อยละ ๑๐๐

สถาบันและองค์กรทางศาสนา

- วัด/สำนักสงฆ์ จำนวน ๙ แห่ง ได้แก่

- ๑) วัดหนองนกเขียน ตั้งอยู่ที่ หมู่ที่ ๒ บ้านหนองนกเขียน
- ๒) วัดหนองกระทุ่ม ตั้งอยู่ที่ หมู่ที่ ๓ บ้านหนองกระทุ่ม
- ๓) วัดปอแดง ตั้งอยู่ที่ หมู่ที่ ๔ บ้านปอแดง
- ๔) วัดหลุมเงิน ตั้งอยู่ที่ หมู่ที่ ๕ บ้านหลุมเงิน
- ๕) วัดหนองกก ตั้งอยู่ที่ หมู่ที่ ๗ บ้านหนองกก
- ๖) วัดโนนแดง ตั้งอยู่ที่ หมู่ที่ ๑ บ้านโนนแดง
- ๗) สำนักสงฆ์วัดเสาศีลาว ตั้งอยู่ที่ หมู่ที่ ๗ บ้านหนองกก
- ๘) สำนักปฏิบัติธรรม บะจาน สาขาวัดปอแดง
- ๙) สำนักปฏิบัติธรรม ห้วยบง สาขาวัดหนองกก

## ๗.๒ ขนบธรรมเนียมประเพณี และงานประจำปี

### ๑. ขนบธรรมเนียมประเพณี

ประชาชนในหมู่บ้านนับถือศาสนาพุทธ ทำบุญต่าง ๆ ตามเดือนประเพณีที่สืบทอดกันมาจากบรรพบุรุษ และสิ่งศักดิ์สิทธิ์ที่ชาวบ้านนับถือ เช่น

๑. เชื่อว่าก่อนที่จะถึงวันทำนา ชาวบ้านจะนำมูลสัตว์ต่าง ๆ ลงไปใส่ในนา แล้วก็ไถพื้หน้าผืนหนึ่งประมาณ ๑-๒ รอบ ชาวบ้านเรียกว่า "แฮกนา" เป็นความเชื่อมาตั้งแต่ดั้งเดิม และทางหมู่บ้านก็จะทำการบวงสรวงเพื่อเป็นขวัญกำลังใจและสิริมงคล

๒. ความเชื่อเกี่ยวกับเรื่องเจ้าที่ในหมู่บ้าน เรียกว่า "ตาปู่บ้าน" หรือ "ปู่ตา" ชาวบ้านทุกหมู่บ้านของตำบลจะเลี้ยงตะปูบ้าน โดยจะเลี้ยงช่วงเดือนเมษายนของทุกปี มีความเชื่อว่าถ้าได้เลี้ยงตะปูบ้านแล้วจะทำให้ชาวบ้านมีความร่มเย็นเป็นสุขไม่มีเหตุการณ์ต่าง ๆ เกิดขึ้นในหมู่บ้าน จะมีการเข้าทรง และชาวบ้านจะเป็นผู้ถามเหตุการณ์ที่จะเกิดขึ้นในภายข้างหน้า

### ๒. ประเพณีท้องถิ่น

- เทศกาลวันขึ้นปีใหม่
- เทศกาลวันสงกรานต์
- เทศกาลวันเข้าพรรษา
- เทศกาลวันออกพรรษา
- เทศกาลวันสารทไทย
- เทศกาลวันลอยกระทง
- พิธีตักบาตรเทศกาล(ปริวาสกรรม) เดือนสามวัดปอแดง
- รำบวงสรวงท้าวสุรนารี องค์จำลอง
- การฟิ่งเทศฟิ่งธรรมทุกวันพระ

## ๗.๓ ภูมิปัญญาท้องถิ่น ภาษาถิ่น

ภูมิปัญญาท้องถิ่นของชาวตำบลภูหลวง คือ มีความรู้ด้านสมุนไพร ยารักษาโรค และมีความรู้ด้านการจัดการสวน การหาของป่า มีความเข้าใจในธรรมชาติ สามารถหาของป่าเพื่อการยังชีพได้ โดยมีความรู้ด้านพืช สัตว์และแมลง ประจำถิ่น เช่น ความรู้เรื่องเห็ดป่า พืชผักต่างๆ รวมถึงสัตว์ต่างๆ

ภาษาถิ่น ภาษาของชาวตำบลภูหลวง มีภาษาอีสานเป็นภาษาถิ่น อันเนื่องจากในสมัยกรุงรัตนโกสินทร์ พ.ศ. ๒๓๖๙ เจ้าอนุวงศ์แห่งเมืองเวียงจันทน์ยกทัพมายึดเมืองนครราชสีมาและได้กวาดต้อนชาวเมืองไป แต่ถูกคุณหญิงโมและชาวเมืองนครราชสีมาต่อสู้กับทหารเวียงจันทน์จนได้รับชัยชนะและได้พระราชทานนามว่า “ [ท้าวสุรนารี](#) ” การกวาดต้อนเชลยครานั้น ทหารเจ้าอนุวงศ์แห่งเมืองเวียงจันทน์ ได้มากกวาดต้อนชาวเมืองปักทั้งชาวไทยโคราช และ ชาวเวียงจันทน์ ซึ่งชาวเวียงจันทน์ได้อพยพมาพึ่งพระบรมโพธิสมภารตั้งแต่สมัยกรุงธนบุรี ต่างก็มีที่ทำมาหากินสุขสบายมาเป็นเวลา ๔๗ ปี จึงพร้อมใจกันจับอาวุธต่อสู้ขับไล่ทหารของเจ้าอนุวงศ์พ่ายแพ้กลับไป (ปัจจุบันชาวเวียงจันทน์เป็นบรรพบุรุษ ของชาวตำบลตะคุทั้งตำบล ตำบลเมืองปักบางหมู่บ้าน ตำบลธงชัยเหนือบางหมู่บ้าน ตำบลสะแกราชบางหมู่บ้าน ตำบลตะขบบางหมู่บ้าน ซึ่งตำบลภูหลวง ได้แยกตัวมาจากตำบลสะแกราชเดิม ดังนั้นชาวภูหลวง จึงได้รับอิทธิพลทางภาษามาจากพี่น้องตำบลสะแกราช

ที่มา : สารานุกรม วิกิพีเดีย



## ๘. ทรัพยากรธรรมชาติ

### ๘.๑ น้ำ

ตำบลภูหลวงมีแหล่งน้ำธรรมชาติ ได้แก่

๑. ห้วยซั้บหมาก มีสภาพเป็นร่องน้ำที่เกิดบนที่ดอนสลับลูกคลื่นลอนตื้น ปัจจุบันแทบจะไม่ใช่สภาพลำห้วย ส่วนใหญ่เป็นสภาพนาลุ่ม พบทางทิศตะวันออกของหมู่ที่ ๗ บ้านหนองกก
๒. ห้วยซั้บเม็ก เป็นลักษณะร่องน้ำตื้น ๆ มีต้นกำเนิดจากเขาภูหลวง ทางทิศตะวันตกของหมู่ที่ ๔ และ ๗ ปลายลำห้วยจะหมดสภาพลำห้วยกลายเป็นพื้นที่นา
๓. ห้วยเย็น มีต้นกำเนิดจากเขาภูหลวง ส่วนใหญ่ใช้ประโยชน์ไม่ได้ เนื่องจากหมดสภาพการเป็นลำห้วยอยู่ทางทิศตะวันตกของหมู่ที่ ๔ และ ๗
๔. คลองหินดาด มีต้นกำเนิดจากเขาภูหลวง เป็นร่องน้ำเล็กและตื้น ปลายลำห้วยจะกลายเป็นพื้นที่นา พบในหมู่ที่ ๔
๕. ห้วยทราย มีต้นกำเนิดจากเขาภูหลวง เป็นลำน้ำเล็ก ไหลมาบรรจบกับลำเชียงสาทางทิศตะวันออกของหมู่ที่ ๕ น้ำ ไม่มีตลอดปี
๖. ลำเชียงสา พบทางทิศตะวันออกของตำบล เป็นเส้นแบ่งเขตแดนระหว่างตำบลภูหลวงและตำบลอุ้มทราย น้ำขาดในฤดูแล้ง หมู่บ้านที่รับน้ำ ได้แก่หมู่ที่ ๑,๔,๕,๖,๗,๘
๗. ห้วยลำนางแก้ว อยู่ทางทิศตะวันตกของตำบล บริเวณหมู่ที่ ๒,๓ และ ๙ เป็นเส้นแบ่งเขตระหว่างตำบลภูหลวง และตำบลลำนางแก้ว น้ำขาดในฤดูแล้ง

### ๘.๒ ป่าไม้

ตำบลภูหลวงมีพื้นที่ป่าไม้ที่สำคัญ ได้แก่ ป่าสงวนแห่งชาติป่าเขาภูหลวง คือมีพื้นที่ป่าและเขา ประมาณ ๒๘,๐๕๖ ไร่ และพื้นที่ป่าส่วนหนึ่งอยู่ในเขตพื้นที่ทหาร มีพื้นที่ ๖,๗๓๒ ไร่ หรือประมาณ ๕๗ % ของพื้นที่ทั้งหมด

### ๘.๓ ภูเขา

ลักษณะภูมิประเทศของตำบลภูหลวง โดยทั่วไปจะเป็นพื้นที่ดอนสลับลูกคลื่นลอนตื้น สภาพดินมีลักษณะเป็นดินลี้ก มีการระบายน้ำได้ดี เนื้อดินเป็นดินร่วนปนทรายสีน้ำตาลเข้ม ส่วนตอนล่างเป็นดินเหนียวปนทราย หรือดินร่วนปนดินเหนียวสีน้ำตาลแก่ น้ำตาลปนเหลือง หรือเหลืองปนแดง มีปฏิกิริยาของดินเป็นกรดเล็กน้อยถึงปานกลางตอนบน และเป็นกรดแก่ถึงกรดจัดตอนล่าง มีภูเขา ๒ ลูก คือ เขาภูหลวง และเขาจุมกแซก ในหมู่ที่ ๒,๓,๕,๗,๑๐

### ๘.๔ ทรัพยากรธรรมชาติที่สำคัญขององค์กรปกครองส่วนท้องถิ่น

ลักษณะของดินในเขตตำบลภูหลวงแบ่งตามลักษณะภูมิประเทศ แบ่งกลุ่มดินได้ ๔ กลุ่ม ดังนี้

๑. กลุ่มดินนา เนื้อดินเป็นดินร่วน มีประมาณ ๓% ของพื้นที่ทั้งตำบล พบว่ามีอยู่ทุกหมู่บ้านของตำบล ส่วนใหญ่ใช้ประโยชน์ในการทำนา
๒. กลุ่มดินดอน พบอยู่บนที่ดอนสลับลูกคลื่นลอนตื้น พบอยู่ทุกหมู่บ้านในเขตตำบลประมาณมีประมาณ ๕๖% ของพื้นที่ทั้งตำบล ส่วนใหญ่ใช้ประโยชน์ในการทำไร่
๓. กลุ่มดินคละ พบในหมู่ที่ ๓,๔,๕,๖ และหมู่ที่ ๗ ประมาณ ๓๕% ของพื้นที่ทั้งตำบล พบในพื้นที่ดอนสลับลูกคลื่นลอนตื้น และพื้นที่ลาดชันภูเขา ส่วนใหญ่เกษตรกรใช้ประโยชน์ในการทำไร่
๔. ดินภูเขา พบบริเวณเขากระบุด และเขาจุมกแซก ในหมู่ที่ ๒,๕ และ หมู่ที่ ๖ ไม่มีความเหมาะสมในการเกษตร

## การแบ่งสมรรถนะของดินตามประเภทพืช

สมรรถนะเพื่อความเหมาะสมในการปลูกพืชตามประเภทของพืช ดินในตำบลภูหลวงสามารถแยกตามสภาพของดินตามความเหมาะสมของดินในการปลูกพืชดังนี้

1. พื้นที่ที่มีความเหมาะสมในการทำนา มีประมาณ ๓ % ของพื้นที่ตำบล พบในทุกหมู่บ้านของตำบล
2. พื้นที่ที่มีความเหมาะสมในการปลูกพืชไร่ และไม้ผล มีประมาณ ๗๖ % ของพื้นที่ตำบล พบทั่วไปทุกหมู่บ้านบริเวณบนที่ดอนสลับลูกคลื่นลอนตื้น
3. พื้นที่ภูเขา มีประมาณ ๒๑ % ของพื้นที่ตำบล

## แหล่งน้ำธรรมชาติ ได้แก่

1. ห้วยซั๊กหมาก มีสภาพเป็นร่องน้ำที่เกิดบนที่ดอนสลับลูกคลื่นลอนตื้น ปัจจุบันแทบจะไม่ใช่สภาพลำห้วยส่วนใหญ่เป็นสภาพนาลุ่ม พบทางทิศตะวันออกของหมู่ที่ ๗ บ้านหนองกก
2. ห้วยซั๊กเม็ก เป็นลักษณะร่องน้ำตื้นๆ มีต้นกำเนิดจากเขาภูหลวง ทางทิศตะวันตกของหมู่ที่ ๔ และ ๗ ปลายลำห้วยจะหมดสภาพลำห้วยกลายเป็นพื้นที่นา
3. ห้วยเย็น มีต้นกำเนิดจากเขาภูหลวง ส่วนใหญ่ใช้ประโยชน์ไม่ได้ เนื่องจากหมดสภาพการเป็นลำห้วย อยู่ทางทิศตะวันตกของหมู่ที่ ๔ และ ๗
4. คลองหินดาด มีต้นกำเนิดจากเขาภูหลวง เป็นร่องน้ำเล็กและตื้น ปลายลำห้วยจะกลายเป็นพื้นที่นา พบในหมู่ที่ ๔
5. ห้วยทราย มีต้นกำเนิดจากเขาภูหลวง เป็นลำน้ำเล็ก ไหลมาบรรจบกับลำเชียงสาทางทิศตะวันออก ของหมู่ที่ ๕ น้ำไม่มีตลอดปี
6. ลำเชียงสา พบทางทิศตะวันออกของตำบล เป็นเส้นแบ่งเขตแดนระหว่างตำบลภูหลวงและตำบลอุดมทรัพย์ น้ำขาดแคลนในฤดูแล้ง หมู่บ้านที่รับน้ำ หมู่ที่ ๑,๔,๕,๖,๗,๘
7. ห้วยแก้ว อยู่ทางทิศตะวันตกของตำบล บริเวณหมู่ที่ ๒,๓ และ ๙ เป็นเส้นแบ่งเขตระหว่างตำบลภูหลวงและตำบลลำนางแก้ว น้ำขาดแคลนในฤดูแล้ง

## - แหล่งน้ำที่สร้างขึ้น ได้แก่

### - ฝายกั้นน้ำ จำนวน ๗ แห่ง ได้แก่

1. ฝายประชาอาสาบ้านหลุมเงิน เป็นฝายคอนกรีตสร้างกั้นลำเชียงสา ในฤดูแล้งน้ำไม่มีตลอดปี
2. ฝายหัวสะพาน ตั้งอยู่ที่หมู่ที่ ๕ บ้านหลุมเงิน สร้างกั้นลำห้วยทราย น้ำอุปโภค บริโภคตลอดปี
3. ฝายห้วยทราย สร้างกั้นลำห้วยทราย ระหว่างหมู่ที่ ๑ กับหมู่ที่ ๕ น้ำไม่มีตลอดปี
4. ฝายโนนแดง สร้างกั้นลำเชียงสา ระหว่างบ้านโนนแดง ตำบลภูหลวง กับตำบลอุดมทรัพย์ อำเภอวังน้ำเขียว น้ำไม่มีตลอดปี
5. ฝายห้วยแก้ว สร้างกั้นลำห้วยแก้ว หมู่ที่ ๙ กับตำบลลำนางแก้ว น้ำมีตลอดปี
6. ฝายหนองกระทุ่ม กั้นลำห้วยแก้ว
7. ฝายคลองหินดาด กั้นคลองหินดาด

### - อ่างเก็บน้ำ จำนวน ๕ แห่ง ได้แก่

1. อ่างเก็บน้ำหนองกก เป็นอ่างเก็บน้ำขนาดเล็ก มีพื้นที่ประมาณ ๑๐ ไร่ มีน้ำพอเพียงในการอุปโภค บริโภค ตลอดปี ในฤดูแล้งอาศัยสูบน้ำทำการเกษตรได้บ้างบางส่วน ตั้งอยู่ที่บ้านหนองกก หมู่ที่ ๗

๒. อ่างเก็บน้ำซับเม็ก ตั้งอยู่ที่หมู่ที่ ๔ เป็นอ่างเก็บน้ำขนาดเล็ก มีพื้นที่รับน้ำประมาณ ๘ ไร่ สร้างได้ประมาณ ๒ ปี มีน้ำตลอดปี

๓. อ่างเก็บน้ำโนนแดง ตั้งอยู่ที่หมู่ที่ ๕ มีเนื้อที่ ๒๕ ไร่ มีน้ำตลอดปี บางปีในฤดูแล้งขาดแคลนน้ำ

๔. อ่างซับหมาก ตั้งอยู่ที่หมู่ที่ ๗ บ้านหนองกก มีเนื้อที่ ๑๒ ไร่ มีน้ำตลอดปี ใช้ประโยชน์ในการอุปโภค บริโภค และเลี้ยงสัตว์

๕. อ่างห้วยแก้ว ตั้งอยู่ที่หมู่ที่ ๙ บ้านห้วยแก้วและเขตติดต่อตำบลลำนางแก้ว มีเนื้อที่ ๕๐ ไร่ มีต้นน้ำมาจากเขาใหญ่

- ป่อน้ำตื้น/สระน้ำ	จำนวน	๑๑๗	แห่ง
- ป่อบาดาล	จำนวน	๑๙	แห่ง
- สระน้ำ	จำนวน	๑๐	แห่ง

ข้อมูลแหล่งน้ำขนาดเล็กองค์การบริหารส่วนตำบลภูหลวง อำเภอปักธงชัย จังหวัดนครราชสีมา

ลำดับที่	ที่ตั้ง			ชื่อแหล่งน้ำ	ประเภทแหล่งน้ำ	ปัจจุบันประชาชน ใช้ประโยชน์อะไรบ้าง		พื้นที่แหล่งน้ำ			ค่าพิกัด		หมายเหตุ
	ชื่อหมู่บ้าน, หมู่ที่	ตำบล	อำเภอ			อุปโภค - บริโภค	เกษตรกรรม	ไร่	งาน	วา	E	N	
๑	บ้านโนนแดง ม.๑	ภูหลวง	ปักธงชัย	สระน้ำประจำหมู่บ้าน	เก็บกักน้ำ	✓	✓	๑	๒	๖๓	๘๒๖๒๔๘	๑๖๑๓๒๗๗	มีสระน้ำ
๒	บ้านหนองกระทุ่ม ม.๓	ภูหลวง	ปักธงชัย	สระน้ำสาธารณะ	เก็บกักน้ำเพื่อผลิตประปา	✓	✓	๑๐			๘๑๖๑๓๗	๑๖๑๓๑๔๑	
๓	บ้านปอแดง ม.๔	ภูหลวง	ปักธงชัย	สระบุงด้าง	เก็บกักน้ำ	✓	✓	๓			๑๗๗๘๗๘	๑๖๑๗๖๗๔	
๔	บ้านปอแดง ม.๔	ภูหลวง	ปักธงชัย	สระหลวง	เก็บกักน้ำ	✓	✓	๑			๑๗๘๑๓๓	๑๖๑๖๖๒๔	
๕	บ้านปอแดง ม.๔	ภูหลวง	ปักธงชัย	วัดปอแดง	เก็บกักน้ำเพื่อผลิตประปา	✓	✓	๒			๑๗๗๗๘๑	๑๖๑๖๑๘๒	มีประปา ๔ แห่งภายในวัด
๖	บ้านปอแดง ม.๔	ภูหลวง	ปักธงชัย	อ่างเก็บน้ำคลองซึกเม็ก	เก็บกักน้ำ	✓	✓	๑	๒		๘๒๓๑๔๗	๑๖๑๖๕๑๙	
๗	บ้านหลุมเงิน ม. ๕	ภูหลวง	ปักธงชัย	อ่างเก็บน้ำบ้านหลุมเงิน	เก็บกักน้ำเพื่อผลิตประปา	✓	✓	๒๐			๘๒๑๗๕๑	๑๖๑๓๘๖๕	
๘	บ้านหลุมเงิน ม. ๕	ภูหลวง	ปักธงชัย	ประปาหมู่บ้าน	เก็บกักน้ำเพื่อผลิตประปา	✓	✓	๒๐			๘๒๒๕๓๐	๑๖๑๔๑๔๕	กรมทรัพยากรธรณี
๙	บ้านหลุมเงิน ม. ๕	ภูหลวง	ปักธงชัย	สระน้ำ	เก็บกักน้ำ	✓	✓	๓			๘๒๒๖๖๕	๑๖๑๔๓๐๒	ของชาวบ้าน
๑๐	บ้านหลุมเงิน ม. ๕	ภูหลวง	ปักธงชัย	สระน้ำ	เก็บกักน้ำ	✓	✓	๓			๘๒๒๔๙๘	๑๖๑๔๔๑๕	สระใหญ่
๑๑	บ้านหลุมเงิน ม. ๕	ภูหลวง	ปักธงชัย	ฝายกั้นน้ำ	เก็บกักน้ำ	✓	✓	๒			๑๗๖๗๗๙	๑๖๑๔๓๗๓	ฝายเยื้อง อบต.
๑๒	บ้านหลุมหิน ม. ๖	ภูหลวง	ปักธงชัย	ประปาหมู่บ้าน	เก็บกักน้ำเพื่อผลิตประปา	✓	✓	-	๓		๑๗๖๘๔๔	๑๖๑๔๗๕๕	
๑๓	บ้านหนองกก ม.๗	ภูหลวง	ปักธงชัย	อ่างเก็บน้ำบ้านหนองกก	เก็บกักน้ำเพื่อผลิตประปา	✓	✓	๑๐			๘๒๒๓๒๓	๑๖๑๙๑๗๕	
๑๔	บ้านหนองกก ม.๗	ภูหลวง	ปักธงชัย	อ่างเก็บน้ำซึกหมาก	เก็บกักน้ำเพื่อผลิตประปา	✓	✓	๑๒			๘๒๑๑๗๔	๑๖๑๗๙๙๑	
๑๕	บ้านหนองหว้า ม.๘	ภูหลวง	ปักธงชัย	อ่างเก็บน้ำบ้านหนองหว้า	เก็บกักน้ำ	✓	✓	๓			๘๒๑๑๑๙	๑๖๑๒๗๓๒	
๑๖	บ้านหนองหว้า ม.๘	ภูหลวง	ปักธงชัย	วัดภูหลวงพรหมวาส	เก็บกักน้ำ	✓	✓	๑			๘๒๑๑๖๓	๑๖๑๒๗๐๘	มีประปาหมู่บ้าน
๑๗	บ้านหนองหว้า ม.๘	ภูหลวง	ปักธงชัย	สระน้ำค่ายปักธงชัย	เก็บกักน้ำเพื่อผลิตประปา	✓	✓	๑๐			๘๒๐๔๕๘	๑๖๑๓๑๐๓	สระน้ำหน้าค่ายปักธงชัย
๑๘	บ้านห้วยแก้ว ม.๙	ภูหลวง	ปักธงชัย	อ่างเก็บน้ำห้วยแก้ว	เก็บกักน้ำเพื่อผลิตประปา	✓	✓	๕๐			๘๑๕๒๓๓	๑๖๑๑๖๕๑	
๑๙	บ้านหนองนกเขียน ม.๑๐	ภูหลวง	ปักธงชัย	สระน้ำประจำหมู่บ้าน	เก็บกักน้ำเพื่อผลิตประปา	✓	✓	๑๐			๘๑๖๙๓๒	๑๖๑๑๘๖๓	
๒๐	บ้านหนองนกเขียน ม.๑๐	ภูหลวง	ปักธงชัย	ร.ร.หนองนกเขียนสามัคคี	เก็บกักน้ำ	✓	✓	๓			๘๑๗๔๙๐	๑๖๑๒๑๙๓	มีบ่อน้ำหน้าโรงเรียน
๒๑	บ้านหนองนกเขียน ม.๑๐	ภูหลวง	ปักธงชัย	วัดหนองนกเขียน	เก็บกักน้ำเพื่อผลิตประปา	✓	✓	๗			๘๑๗๑๔๘	๑๖๑๑๗๕๙	มีประปาหน้าวัด
๒๒	บ้านหนองนกเขียน ม.๑๐	ภูหลวง	ปักธงชัย	รพ.ส.ด.บ้านหนองนกเขียน	เก็บกักน้ำ	✓	✓	๑			๘๑๗๑๕๘	๑๖๑๑๔๕๗	มีสระน้ำด้านหน้า

ที่มา : ข้อมูลจากการสำรวจข้อมูลพื้นฐานหมู่บ้านตำบลภูหลวง โดย กองช่าง อบต. ภูหลวง ณ เดือน มีนาคม ๒๕๖๔

# ส่วนที่ ๒

## ยุทธศาสตร์องค์การปกครองส่วนท้องถิ่น

### ๑. ความสัมพันธ์ระหว่างแผนพัฒนาระดับมหภาค

#### ๑.๑ แผนยุทธศาสตร์ชาติ ๒๐ ปี

ยุทธศาสตร์ชาติที่จะใช้เป็นกรอบแนวทางการพัฒนาในระยะ ๒๐ ปีต่อจากนี้ไป จะประกอบด้วย ๖ ยุทธศาสตร์ ได้แก่

- (๑) ยุทธศาสตร์ด้านความมั่นคง
- (๒) ยุทธศาสตร์ด้านการสร้างความสามารถในการแข่งขัน
- (๓) ยุทธศาสตร์การพัฒนาและเสริมสร้างศักยภาพคน
- (๔) ยุทธศาสตร์ด้านการสร้างโอกาสความเสมอภาคและเท่าเทียมกันทางสังคม
- (๕) ยุทธศาสตร์ด้านการสร้างการเติบโตบนคุณภาพชีวิตที่เป็นมิตรกับสิ่งแวดล้อม และ
- (๖) ยุทธศาสตร์ด้านการปรับสมดุลและพัฒนาระบบการบริหารจัดการภาครัฐ

#### ๑.๒ แผนพัฒนาเศรษฐกิจและสังคมแห่งชาติ ฉบับที่ ๑๒

- (๑) ยุทธศาสตร์การเสริมสร้าง และพัฒนาศักยภาพทุนมนุษย์
- (๒) ยุทธศาสตร์การสร้าง ความเป็นธรรมลดความเหลื่อมล้ำในสังคม
- (๓) ยุทธศาสตร์การสร้าง ความเข้มแข็ง ทางเศรษฐกิจและแข่งขันได้อย่างยั่งยืน
- (๔) ยุทธศาสตร์ด้านการเติบโต ที่เป็นมิตรกับสิ่งแวดล้อม เพื่อการพัฒนาอย่างยั่งยืน
- (๕) ยุทธศาสตร์ด้านการเสริมสร้างความมั่นคงแห่งชาติเพื่อการพัฒนาประเทศ สู่ความมั่งคั่งและยั่งยืน
- (๖) ยุทธศาสตร์ด้านการบริหารจัดการในภาครัฐ การป้องกันการทุจริตประพฤติมิชอบและธรรมาภิบาล ในสังคมไทย
- (๗) ยุทธศาสตร์ด้านการพัฒนาโครงสร้างพื้นฐาน และระบบโลจิสติกส์
- (๘) ยุทธศาสตร์ด้านวิทยาศาสตร์ เทคโนโลยี วิจัย และนวัตกรรม
- (๙) ยุทธศาสตร์ด้านการพัฒนาภาค เมือง และพื้นที่เศรษฐกิจ
- (๑๐) ยุทธศาสตร์ด้านความร่วมมือระหว่างประเทศเพื่อการพัฒนา

#### ๑.๓ แผนพัฒนาภาค/แผนพัฒนากลุ่มจังหวัด/แผนพัฒนาจังหวัด

##### แผนพัฒนาภาคตะวันออกเฉียงเหนือ

##### เป้าหมาย “ศูนย์กลางเศรษฐกิจของภูมิภาคกลุ่มแม่น้ำโขง”

๑. บริหารจัดการน้ำให้เพียงพอต่อการพัฒนาเศรษฐกิจและคุณภาพชีวิตอย่างยั่งยืน
๒. แก้ปัญหาความยากจนและพัฒนาคุณภาพชีวิตผู้มีรายได้น้อยเพื่อลดความเหลื่อมล้ำทางสังคม
๓. สร้างความเข้มแข็งของฐานเศรษฐกิจภายใน ควบคู่กับการแก้ไขปัญหาด้านทรัพยากรธรรมชาติและสิ่งแวดล้อม

๔. พัฒนาการท่องเที่ยวเชิงบูรณาการ
๕. ใช้โอกาสจากการพัฒนาโครงข่ายคมนาคมขนส่งที่เชื่อมโยงพื้นที่เศรษฐกิจหลัก ภาคกลางและพื้นที่ระเบียงเศรษฐกิจภาคตะวันออก (EEC) เพื่อพัฒนาเมืองและพื้นที่เศรษฐกิจใหม่ๆ ของภาค
๖. พัฒนาความร่วมมือและใช้ประโยชน์จากข้อตกลงกับประเทศเพื่อนบ้านในการสร้างความเข้มแข็งทางเศรษฐกิจตามแนวชายแดนและแนวระเบียงเศรษฐกิจ

### แผนพัฒนากลุ่มจังหวัด

แผนพัฒนากลุ่มจังหวัดภาคตะวันออกเฉียงเหนือตอนล่าง ๑ (นครราชสีมา ชัยภูมิ บุรีรัมย์ สุรินทร์)

แผนพัฒนากลุ่มภาคตะวันออกเฉียงเหนือตอนล่าง ๑ ระยะ ๕ ปี (พ.ศ. ๒๕๖๑ – ๒๕๖๕) ฉบับทบทวนปี ๒๕๖๔ ได้รับความเห็นชอบจากคณะกรรมการบริหารงานกลุ่มจังหวัดแบบบูรณาการ (ก.บ.ก.) ภาคตะวันออกเฉียงเหนือตอนล่าง ๑ ในคราวประชุม ครั้งที่ ๑๐/๒๕๖๐ เมื่อวันที่ ๒๐ ธันวาคม ๒๕๖๒ โดยสรุปประเด็นสำคัญ ดังนี้

#### ตำแหน่งยุทธศาสตร์ (Strategies Position)

๑. เป็นแหล่งผลิตสินค้าเกษตรและอาหารปลอดภัย
๒. เป็นแหล่งผลิตผลิตภัณฑ์ใหม่ระดับประเทศ
๓. เป็นแหล่งท่องเที่ยวที่มีความหลากหลายทั้งการท่องเที่ยวอารยธรรมขอม เขิงนิเวศน์ การกีฬาที่มีชื่อเสียง
๔. เป็นประตูสู่อีสาน และเชื่อมโยงการค้าชายแดน กับประเทศเพื่อนบ้าน

#### พันธกิจ (Mission)

๑. ส่งเสริมการผลิตและแปรรูปข้าวหอมมะลิ
๒. ส่งเสริมและพัฒนการผลิตมันสำปะหลังเพื่ออุตสาหกรรมอาหารและพลังงานทดแทน
๓. ส่งเสริมการเลี้ยงโคเนื้อ กระบือ และแพะ และแปรรูปเชิงคุณภาพ
๔. ส่งเสริมการเรียนรู้สู่การปฏิบัติตามหลักปรัชญาเศรษฐกิจพอเพียง
๕. ส่งเสริมศักยภาพการผลิตและการตลาดผลิตภัณฑ์ใหม่
๖. ส่งเสริมการท่องเที่ยวให้ได้รับความนิยมและบริหารจัดการให้มีศักยภาพ
๗. ส่งเสริมและพัฒนาค้าการลงทุน และการค้าชายแดน
๘. ส่งเสริมการพัฒนาด้านสังคม

#### เป้าหมายการพัฒนาของกลุ่มจังหวัดภาคตะวันออกเฉียงเหนือตอนล่าง ๑ ระยะ ๕ ปี

“ศูนย์กลางของเกษตรอุตสาหกรรม ผลิตภัณฑ์ใหม่ ท่องเที่ยวอารยธรรมขอมและสังคมเป็นสุข”

ประเด็นการพัฒนา (Strategies Issues) รวม ๓ ประเด็น คือ

๑. การพัฒนาขีดความสามารถในการแข่งขันเกษตรอุตสาหกรรมและแปรรูป
๒. การพัฒนาอุตสาหกรรมการท่องเที่ยวการท่องเที่ยวและผลิตภัณฑ์ใหม่
๓. ยกระดับการพัฒนาคุณภาพชีวิต

## แผนพัฒนาจังหวัด

### เป้าหมายการพัฒนาจังหวัดนครราชสีมา (พ.ศ. ๒๕๖๑-๒๕๖๕)

“ศูนย์กลางโครงข่ายคมนาคมและการท่องเที่ยวของภูมิภาค นวัตกรรมเกษตรและอุตสาหกรรม  
สังคมคุณภาพสูง”

#### ประเด็นการพัฒนาจังหวัดนครราชสีมา

๑. สร้างเสริมระบบโครงสร้างพื้นฐานเชื่อมโยงต่อโครงข่ายคมนาคมแห่งอนาคต และเพิ่มขีดความสามารถ  
การค้า การลงทุนและเศรษฐกิจ
  ๒. ยกระดับการท่องเที่ยวที่หลากหลายและเชื่อมต่อกภาคและภูมิภาค
- ๑.๔ ยุทธศาสตร์การพัฒนาขององค์กรปกครองส่วนท้องถิ่นในเขตจังหวัดนครราชสีมา
๑. ยุทธศาสตร์โครงการตามแนวทางพระราชดำริ
  ๒. ยุทธศาสตร์ด้านการพัฒนาคุณภาพชีวิต
  ๓. ยุทธศาสตร์ด้านการพัฒนาเศรษฐกิจ
  ๔. ยุทธศาสตร์ด้านการพัฒนาเมือง
  ๕. ยุทธศาสตร์ด้านการพัฒนาระบบบริหารจัดการภาครัฐ

## ๒. ยุทธศาสตร์ขององค์การบริหารส่วนตำบลภูหลวง

### ๒.๑ วิสัยทัศน์

"น้ำไหล ไฟสว่าง ทางสะดวก ผนวกเศรษฐกิจดี มีความรู้ทันสมัย  
ก้าวไกลการบริหารจัดการบ้านเมืองได้ดียิ่ง สิ่งแวดล้อมไม่เป็นพิษ  
วิถีชีวิตและประเพณีชาวพุทธ สงบสุขแดนธรรมะ"

### ๒.๒ ยุทธศาสตร์

๑. ยุทธศาสตร์การพัฒนาแหล่งน้ำ
๒. ยุทธศาสตร์การพัฒนาด้านสังคม
๓. ยุทธศาสตร์การพัฒนาโครงสร้างพื้นฐาน
๔. ยุทธศาสตร์การพัฒนาเศรษฐกิจ
๕. ยุทธศาสตร์การพัฒนาการศึกษา ศาสนา วัฒนธรรมและนันทนาการ
๕. ยุทธศาสตร์การพัฒนาสาธารณสุขและสุขภาพอนามัยของประชาชน
๖. ยุทธศาสตร์การพัฒนาการเมือง การบริหารจัดการบ้านเมืองที่ดี
๗. ยุทธศาสตร์การพัฒนาเกษตรอินทรีย์
๘. ยุทธศาสตร์การพัฒนาเกษตรอินทรีย์
๙. ยุทธศาสตร์การพัฒนาทรัพยากรธรรมชาติและสิ่งแวดล้อม
๑๐. ยุทธศาสตร์การพัฒนาแหล่งท่องเที่ยว

### ๒.๓ เป้าประสงค์

๑. มีน้ำอุปโภคบริโภคและเพื่อการเกษตรอย่างเพียงพอและทั่วถึง
๒. ประชาชนมีคุณภาพชีวิตที่ดีขึ้น ได้รับสิทธิสวัสดิการครบถ้วนตามสิทธิที่พึงได้รับจากรัฐ
๓. ระบบสาธารณสุขขั้นพื้นฐานมีความสมบูรณ์ เพียงพอแก่ความต้องการของประชาชน
๔. ชุมชนมีความเข้มแข็ง
๕. การศึกษาขั้นพื้นฐานมีคุณภาพ อนุรักษ์ศาสนา ศิลปวัฒนธรรม จารีตประเพณี ภูมิปัญญาท้องถิ่น

๖. ประชาชนมีสุขภาพอนามัยที่แข็งแรงสมบูรณ์ ลดปริมาณการเข้ารับการรักษาพยาบาล
๗. ระบบการบริหารราชการมีประสิทธิภาพและมีความโปร่งใสตรวจสอบได้
๘. เกษตรกรหันมาทำการเกษตรแบบอินทรีย์เพิ่มขึ้น มีผลผลิตและรายได้เพิ่มขึ้น
๙. ทรีพยากร ธรรมชาติและสิ่งแวดล้อมมีความอุดมสมบูรณ์ตามธรรมชาติ ก่อให้เกิดความสมดุลต่อระบบนิเวศน์
๑๐. มีกิจกรรมเพื่อส่งเสริมการท่องเที่ยวและมีนักท่องเที่ยวเพิ่มมากขึ้น

## ๒.๔ ตัวชี้วัด

### ๑. ยุทธศาสตร์การพัฒนาด้านแหล่งน้ำ

#### ตัวชี้วัด

- ๑) อัตราการผลิตสินค้าและผลผลิตทางการเกษตร ร้อยละ ๑๐
- ๒) จำนวนแหล่งน้ำที่ได้รับการพัฒนาและฟื้นฟูสามารถเก็บกักน้ำได้เพียงพอต่อความต้องการของเกษตรกร ร้อยละ ๑๐
- ๓) จำนวนรายงานสถานการณ์น้ำในพื้นที่ ร้อยละ ๑๐
- ๔) จำนวนปริมาณการขยายเขตประปาให้ครบทุกครัวเรือน ร้อยละ ๑๐

### ๒. ยุทธศาสตร์การพัฒนาด้านสังคม

#### ตัวชี้วัด

- ๑) ร้อยละของเด็กด้อยโอกาส ผู้สูงอายุ คนพิการ และผู้มีรายได้น้อย ที่ได้รับการดูแลจากภาครัฐ ร้อยละ ๙๐
- ๒) ร้อยละของแรงงานที่มีบริการสวัสดิการและอยู่ในข่ายครอบคลุมของแรงงานประกันสังคม ร้อยละ ๑๐
- ๓) จำนวนเรื่องร้องเรียนทุกข์ของประชาชน (เรื่องที่ได้รับการแก้ไข) ร้อยละ ๙๐
- ๔) ปัญหาเสพติดและปัญหาอาชญากรรมที่ลดลง ร้อยละ ๑๐

### ๓. ยุทธศาสตร์การพัฒนาคูโครงสร้างพื้นฐาน

#### ตัวชี้วัด

- ๑) จำนวนการก่อสร้างและปรับปรุงถนนทางระบายน้ำ ร้อยละ ๑๐
- ๒) จำนวนปริมาณการขยายเขตไฟฟ้าและไฟฟ้าสาธารณะให้ครบทุกครัวเรือน ร้อยละ ๑๐
- ๓) จำนวนปริมาณการขยายเขตประปาให้ครบทุกครัวเรือน ร้อยละ ๑๐
- ๔) จำนวนปริมาณการติดตั้งไฟสัญญาณจราจรเพื่อลดอุบัติเหตุ ร้อยละ ๑๐

### ๔. ยุทธศาสตร์การพัฒนาด้านเศรษฐกิจ

#### ตัวชี้วัด

- ๑) จำนวนประชาชนที่มีรายได้เพิ่มขึ้นจากการผลิตสินค้า ร้อยละ ๑๐
- ๒) จำนวนครัวเรือนและกลุ่มอาชีพที่มีทักษะในการประกอบอาชีพ ร้อยละ ๑๐
- ๓) จำนวนครัวเรือนที่เข้าร่วมโครงการเศรษฐกิจพอเพียงตามแนวพระราชดำริฯ ร้อยละ ๑๐

### ๕. ยุทธศาสตร์การพัฒนาด้านการศึกษา ศาสนา วัฒนธรรม และนันทนาการ

#### ตัวชี้วัด

- ๑) อัตราการศึกษาของราษฎรที่ได้รับการศึกษาขั้นพื้นฐาน(ราย) ร้อยละ ๙๐
- ๒) จำนวนสถานี่/บุคลากร/อุปกรณ์ทางการศึกษาที่มีมาตรฐาน ร้อยละ ๙๐
- ๓) อัตราการศึกษาต่อของราษฎร (ราย) ร้อยละ ๙๐



**๖. ยุทธศาสตร์การพัฒนาด้านสาธารณสุขและสุขภาพอนามัยของประชาชน  
ตัวชี้วัด**

- ๑) จำนวนชุมชนที่มีความสงบสุขพึงปรารถนาร่วมกันเพิ่มขึ้น ร้อยละ ๙๐
- ๒) จำนวนประชาชนที่ได้รับการศึกษาและศึกษาเพิ่มขึ้น ร้อยละ ๕๐
- ๓) จำนวนประชาชนผู้มีสุขภาพร่างกายและสุขภาพจิตดี ร้อยละ ๕๐

**๗. ยุทธศาสตร์การพัฒนาด้านการเมืองและ การบริหารจัดการบ้านเมืองที่ดี  
ตัวชี้วัด**

- ๑) ร้อยละของงบประมาณที่สามารถประหยัดได้ ร้อยละ ๑๐
- ๒) ระดับความสำเร็จของร้อยละเฉลี่ยในการลดรอบระยะเวลาและขั้นตอนการปฏิบัติราชการ ร้อยละ ๑๐
- ๓) ระดับความสำเร็จของการดำเนินการตามแผนปรับปรุงแก้ไขบริการ ร้อยละ ๑๐
- ๔) ร้อยละของระดับความพึงพอใจของผู้รับบริการ ร้อยละ ๘๐
- ๕) ระดับความสำเร็จของการพัฒนาระบบบริหารความรู้ในองค์กร ร้อยละ ๕๐
- ๖) การพัฒนาระบบฐานข้อมูล (Database) ขององค์การบริหารส่วนตำบล ร้อยละ ๙๐

**๘. ยุทธศาสตร์การพัฒนาด้านเกษตรอินทรีย์  
ตัวชี้วัด**

- ๑) มีจำนวนเกษตรกรที่มีความรู้ในการทำเกษตรอินทรีย์ปลอดสารพิษ ร้อยละ ๑๐
- ๒) มีจำนวนเกษตรกรที่ใช้เกษตรอินทรีย์มากขึ้น ร้อยละ ๑๐
- ๓) มีจำนวนเกษตรกรมีรายได้เพิ่มขึ้น ร้อยละ ๑๐

**๙. ยุทธศาสตร์การพัฒนาศูนย์บริการธรรมชาติและสิ่งแวดล้อม  
ตัวชี้วัด**

- ๑) จำนวนราษฎร องค์กร เครือข่ายที่มีส่วนร่วมในการอนุรักษ์ทรัพยากรป่าไม้ (ราย) ร้อยละ ๑๐
- ๒) ปริมาณขยะที่ลดลงและจำนวนที่ทิ้งขยะที่ถูกสุขลักษณะ ร้อยละ ๑๐
- ๓) จำนวนป่าไม้ที่เพิ่มขึ้นและปริมาณบุกรุกทำลายป่าลดลง ร้อยละ ๑๐

**๑๐. ยุทธศาสตร์การพัฒนาด้านแหล่งท่องเที่ยว  
ตัวชี้วัด**

- ๑) มีแหล่งท่องเที่ยวที่ได้รับการพัฒนาให้เป็นแหล่งท่องเที่ยวเชิงนิเวศน์ ร้อยละ ๑๐
- ๒) จำนวนนักท่องเที่ยวที่เข้ามาสู่พื้นที่ ร้อยละ ๑๐

**๒.๕ ค่าเป้าหมาย**

๑. มีน้ำเพื่อการประกอบอาชีพด้านการเกษตร อุบโภค-บริโภค อย่างเพียงพอ ร้อยละ ๕๐
๒. ทุกครัวเรือนได้รับการบริการสาธารณะ ทางด้านโครงสร้างพื้นฐานที่ดีและทั่วถึง ร้อยละ ๘๐
๓. ประชาชนมีอาชีพและรายได้พอเพียงต่อการดำรงชีพ เพิ่มขึ้นร้อยละ ๑๐
๔. ประชาชนได้รับการศึกษาขั้นพื้นฐานอย่างมีคุณภาพ และพัฒนาคุณภาพชีวิตที่ดี ทั่วถึง ร้อยละ ๑๐
๕. ประชาชนมีสุขภาพอนามัยที่ดี ทั้งทางด้านร่างกาย และจิตใจ ร้อยละ ๘๐
๖. หน่วยงานราชการมีการบริหารจัดการที่ดีตามหลักธรรมาภิบาล สามารถสนองต่อความต้องการของประชาชนในท้องถิ่นได้สะดวก รวดเร็ว ร้อยละ ๘๐

๗. ประชาชนได้รับผลผลิตทางการเกษตรที่ปลอดภัย ร้อยละ ๑๐
๘. มีการบำรุงรักษาสิ่งแวดล้อม และสิ่งแวดล้อมปราศจากสิ่งแวดล้อมที่เป็นพิษ ร้อยละ ๘๐
๙. มีการบำรุงรักษา และสืบสานจารีตประเพณี ภูมิปัญญาท้องถิ่น และวัฒนธรรมอันดีงามของท้องถิ่น ร้อยละ ๘๐
๑๐. มีการบริหารจัดการแหล่งท่องเที่ยวทางธรรมชาติ ร้อยละ ๑๐

## ๒.๖ กลยุทธ์

### ๑. ยุทธศาสตร์การพัฒนาด้านแหล่งน้ำ

- ๑) ขุดลอกคลอง หนองสระ และอ่างเก็บน้ำ เป็นต้น
- ๒) ก่อสร้าง ปรับปรุงซ่อมแซม ฝายกั้นน้ำ และพัฒนาแหล่งกักเก็บน้ำที่มีอยู่ในพื้นที่
- ๓) แนวทางการพัฒนา ก่อสร้างขยาย ปรับปรุงระบบประปาหมู่บ้านให้ครอบคลุมทุกครัวเรือน

### ๒. ยุทธศาสตร์การพัฒนาด้านสังคม

- ๑) จัดให้มีกิจกรรมกีฬาและนันทนาการให้แก่เยาวชนและประชาชน
- ๒) จัดให้มีการสงเคราะห์เบี้ยยังชีพ แก่คนพิการ คนชรา ผู้ป่วยเอดส์และ ผู้ด้อยโอกาสทางสังคม
- ๓) จัดให้มีการประชุมเวทีประชาคม หมู่บ้าน เพื่อพัฒนาและรับทราบปัญหาความต้องการ
- ๔) ส่งแนวทางการพัฒนา ส่งเสริมระบบความปลอดภัยในชีวิต ทรัพย์สินและแก้ไขปัญหา  
เสพติดและอาชญากรรม

### ๓. ยุทธศาสตร์การพัฒนาโครงสร้างพื้นฐาน

- ๑) จัดให้มีการก่อสร้างและปรับปรุงบำรุงถนน สะพาน ทางเท้า ท่อระบายน้ำได้ดีและมีมาตรฐาน
- ๒) จัดให้มีการปรับปรุงและบูรณะซ่อมแซมถนน สะพาน ทางเท้าและร่องระบายน้ำ
- ๓) จัดให้มีการก่อสร้าง ขยายเขตไฟฟ้าแรงต่ำ/ไฟฟ้าแสงสว่าง
- ๔) จัดให้มีการปรับปรุงและบูรณะซ่อมแซม ไฟฟ้า แสงสว่างในหมู่บ้าน
- ๕) จัดให้มีมาตรการป้องกันและแก้ไขปัญหาการจราจรและลดอุบัติเหตุบนท้องถนน

### ๔. ยุทธศาสตร์การพัฒนาด้านเศรษฐกิจ

- ๑) ส่งเสริมการประกอบอาชีพและการผลิตสินค้าให้มีคุณภาพและได้มาตรฐาน
- ๒) ส่งเสริมสนับสนุนการฝึกทักษะฝีมือทางด้านแรงงาน
- ๓) ส่งเสริมสนับสนุนโครงการเศรษฐกิจพอเพียงตามแนวพระราชดำริ

### ๕. ยุทธศาสตร์การพัฒนาด้านการศึกษา ศาสนา วัฒนธรรม และนันทนาการ

- ๑) ส่งเสริม สนับสนุนเด็ก เยาวชน และประชาชนได้รับการศึกษาที่ดี และทันสมัย
- ๒) ส่งเสริมและสนับสนุนการจัดกิจกรรมกีฬาและนันทนาการแก่เด็กนักเรียนและเยาวชน ในท้องถิ่น ได้ออกกำลังกายและฝึกฝนกีฬา ร่วมกิจกรรมนันทนาการ และกิจกรรมพัฒนาเยาวชน เพื่อพัฒนาให้เป็นผู้ที่มีคุณภาพ ทั้งด้านร่างกาย สติปัญญา จิตใจ และสังคม โดยมีความตระหนักในคุณค่าของการกีฬา นันทนาการ และปรับเปลี่ยนพฤติกรรม เด็ก เยาวชน ไปในทางที่ถูกต้อง ใช้เวลาว่างให้เป็นประโยชน์กีฬา นันทนาการ กิจกรรมเด็กและเยาวชน ให้แก่เด็กและเยาวชนประชาชนทั่วไป

- ๓) ส่งเสริมและพัฒนาการดำเนินการจัดการศึกษาขั้นพื้นฐานและปฐมวัยให้มีคุณภาพ ประสิทธิภาพ บรรลุเป้าหมาย วัตถุประสงค์ เป็นไปตามมาตรฐานที่รัฐกำหนด และตรงตามความต้องการของประชาชนในท้องถิ่น โดยมุ่งพัฒนาให้เกิดความสมดุลทั้งทางด้านปัญญา จิตใจ ร่างกาย สังคม ระดับความคิด ค่านิยม และพฤติกรรม ซึ่งเน้นวิธีการจัดกระบวนการเรียนรู้ที่มีความหลากหลายและให้ผู้เรียนเป็นสำคัญ
- ๔) ส่งเสริมและพัฒนาบุคลากรทางการศึกษา
- ๕) ส่งเสริม และอนุรักษ์และร่วมสืบสานประเพณี วัฒนธรรม และภูมิปัญญาท้องถิ่น โดยเฉพาะกิจกรรมที่เน้นเอกลักษณ์ความเป็นไทยและท้องถิ่น

#### ๖. ยุทธศาสตร์การพัฒนาด้านสาธารณสุขและสุขภาพอนามัยของประชาชน

- ๑) ส่งเสริมสนับสนุนงานด้านสาธารณสุข
- ๒) ส่งเสริมสนับสนุนให้มีการป้องกันและระงับโรคติดต่อ
- ๓) ส่งเสริมให้มีสถานพยาบาล บุคลากร และเครื่องมือในการรักษาพยาบาลที่ทันสมัย
- ๔) ส่งเสริมการรักษาสุขภาพอนามัยโดยการออกกำลังกายตามแนวทางของสาธารณสุข
- ๕) ส่งเสริมบุคลากรด้านสาธารณสุขให้มีความรู้ความสามารถ
- ๖) ส่งเสริมการรักษาความสะอาดความเป็นระเบียบเรียบร้อยของบ้านเมือง
- ๗) ส่งเสริมสวนสาธารณะประจำท้องถิ่นเพื่อการออกกำลังกาย

#### ๗. ยุทธศาสตร์การพัฒนาด้านการเมืองและ การบริหารจัดการบ้านเมืองที่ดี

- ๑) จัดฝึกอบรมและศึกษาดูงานเพื่อเพิ่มประสิทธิภาพการบริหารงาน การปฏิบัติงานในด้านต่างๆ ให้แก่สมาชิกสภาท้องถิ่น ผู้นำท้องถิ่น และเจ้าหน้าที่ในองค์กรปกครองส่วนท้องถิ่น
- ๒) ประชาสัมพันธ์ และเผยแพร่ความรู้ ความเข้าใจทางการเมือง และการเลือกตั้งในทุกระดับ ตลอดจนงานการบริหารงานให้แก่ประชาชนในท้องถิ่นได้รับทราบ
- ๓) ส่งเสริมการใช้เครื่องมือที่ทันสมัยในการบริหาร การปฏิบัติงาน

#### ๘ .ยุทธศาสตร์การพัฒนาด้านเกษตรอินทรีย์

- ๑) ส่งเสริมความรู้ให้แก่เกษตรกรทำเกษตรอินทรีย์ปลอดภัย
- ๒) ส่งเสริมการจำหน่ายพืชผลการเกษตรปลอดภัย

#### ๙. ยุทธศาสตร์การพัฒนาทรัพยากรธรรมชาติและสิ่งแวดล้อม

- ๑) รณรงค์ให้ประชาชนลดปริมาณขยะ และการกำจัดขยะมูลฝอยให้ถูกวิธี
- ๒) จัดหาที่ทิ้งขยะและการกำจัดให้ถูกสุขลักษณะ
- ๓) ประสานงานกับหน่วยงานที่เกี่ยวข้องในการดูแลรักษาทรัพยากรธรรมชาติและสิ่งแวดล้อม
- ๔) รณรงค์ปลูกป่าไม้เพิ่มเติมทดแทน

#### ๑๐. ยุทธศาสตร์การพัฒนาด้านแหล่งท่องเที่ยว

- ๑) ปรับปรุงและส่งเสริมให้เกิดแหล่งท่องเที่ยว กิจกรรมการท่องเที่ยวเชิงอนุรักษ์เชิงเกษตรเชิงนิเวศ และเชิงอนุรักษ์

## ๒.๗ จุดยืนทางยุทธศาสตร์ (Positioning)

๒.๗.๑ มีการเกษตรที่เป็นฐานหลักที่สามารถรองรับวิกฤตเศรษฐกิจได้ เป็นแหล่งผลิตอาหารที่สำคัญ

๒.๗.๒ มีภูมิประเทศและอากาศรวมทั้งสภาวะแวดล้อมที่เหมาะสมแก่การทำการเกษตร

๒.๗.๓ มีโครงการคมนาคมขนส่ง สามารถติดต่อได้ตลอดพื้นที่ทั้งจังหวัด มีถนนสายหลักตัดผ่าน

๒.๗.๔ มีวัดและสถานศึกษาและปฏิบัติธรรม ที่สำคัญ เช่น วัดปอแดง มีพระเกจิอาจารย์ ที่ประชาชนทั่วไปเคารพนับถือ

อย่างแพร่หลาย

ดังนั้น ด้วยสภาพพื้นที่องค์การบริหารส่วนตำบลภูหลวงที่มีปัจจัยต่างๆ เหมาะแก่การทำการเกษตร จึงกำหนดจุดยืนทางยุทธศาสตร์ (Positioning) ของตำบลภูหลวง

**"น้ำไหล ไฟสว่าง ทางสะดวก ผนวกเศรษฐกิจดี มีความรู้ทันสมัย  
ก้าวไกลการบริหารจัดการบ้านเมืองได้ดียิ่ง สิ่งแวดล้อมไม่เป็นพิษ  
วิถีชีวิตและประเพณีชาวพุทธ สงบสุขแดนธรรมะ"**

## ๒.๘ ความเชื่อมโยงของยุทธศาสตร์ในภาพรวม

ยุทธศาสตร์ขององค์การบริหารส่วนตำบลภูหลวง	ยุทธศาสตร์การพัฒนาขององค์การบริหารส่วนท้องถิ่นในเขตจังหวัดนครราชสีมา	แผนพัฒนาภาค* / แผนพัฒนากลุ่มจังหวัด** / แผนพัฒนาจังหวัด***	แผนพัฒนาเศรษฐกิจและสังคมแห่งชาติ ฉบับที่ ๑๒	ยุทธศาสตร์ชาติ ระยะ ๒๐ ปี
๑. ยุทธศาสตร์การพัฒนาแหล่งน้ำ	๓. ยุทธศาสตร์ด้านการพัฒนาการเกษตร	(๑) บริหารจัดการน้ำให้เพียงพอต่อการพัฒนาเศรษฐกิจและคุณภาพชีวิตอย่างยั่งยืน* (๑) การพัฒนาขีดความสามารถในการแข่งขันเกษตรอุตสาหกรรมและการแปรรูป** (๑) สร้างเสริมระบบโครงสร้างพื้นฐานเชื่อมโยงต่อโครงข่ายคมนาคมแห่งอนาคต และเพิ่มขีดความสามารถการค้า การลงทุน และเศรษฐกิจ***	(๑) ยุทธศาสตร์การเสริมสร้างและพัฒนาศักยภาพทุนมนุษย์	(๑) ยุทธศาสตร์ด้านความมั่นคง
๒. ยุทธศาสตร์การพัฒนาด้านสังคม	๔. ยุทธศาสตร์ด้านการพัฒนาสังคม	(๒) แก้ปัญหาความยากจนและพัฒนาคุณภาพชีวิตผู้มีรายได้น้อยเพื่อลดความเหลื่อมล้ำทางสังคม* (๓) ยกระดับการพัฒนาคุณภาพชีวิต** (๑) เสริมสร้างความมั่นคงในการพัฒนาคน และชุมชนอย่างมีคุณภาพตามหลักปรัชญาเศรษฐกิจพอเพียง***	(๒) ยุทธศาสตร์การสร้างความเป็นธรรมลดความเหลื่อมล้ำในสังคม	(๔) ยุทธศาสตร์ด้านการสร้างโอกาสความเสมอภาคและเท่าเทียมกันทางสังคม
๓. ยุทธศาสตร์การพัฒนาโครงสร้างพื้นฐาน	๖. ยุทธศาสตร์ด้านการพัฒนาโครงสร้างพื้นฐาน	(๕) ใช้โอกาสการพัฒนาโครงข่ายคมนาคมขนส่งที่เชื่อมโยงพื้นที่เศรษฐกิจหลัก ภาคกลางและพื้นที่ระเบียงเศรษฐกิจภาคตะวันออก (EEC) เพื่อพัฒนาเมืองและพื้นที่เศรษฐกิจใหม่ๆ ของภาค* (๒) การพัฒนาอุตสาหกรรมท่องเที่ยวและผลิตภัณฑ์ใหม่** (๑) สร้างเสริมระบบโครงสร้างพื้นฐานเชื่อมโยงต่อโครงข่ายคมนาคมแห่งอนาคต และเพิ่มขีดความสามารถการค้า การลงทุน และเศรษฐกิจ***	(๓) ยุทธศาสตร์ด้านการพัฒนาโครงสร้างพื้นฐานและระบบโลจิสติกส์	(๒) ยุทธศาสตร์ด้านการสร้างความสามารถในการแข่งขัน

ยุทธศาสตร์ ขององค์การบริหาร ส่วนตำบลภูหลวง	ยุทธศาสตร์การพัฒนาของ องค์กรปกครองส่วน ท้องถิ่นในเขตจังหวัด นครราชสีมา	แผนพัฒนาภาค* / แผนพัฒนากลุ่มจังหวัด**/ แผนพัฒนาจังหวัด***	แผนพัฒนา เศรษฐกิจและสังคม แห่งชาติ ฉบับที่ ๑๒	ยุทธศาสตร์ชาติ ระยะ ๒๐ ปี
๔. ยุทธศาสตร์การ พัฒนาเศรษฐกิจ	๑. ยุทธศาสตร์การสานต่อ แนวทางพระราชดำริ	(๓) สร้างความเข้มแข็งของฐานเศรษฐกิจ ภายในควบคู่กับการแก้ไขปัญหาด้าน ทรัพยากรธรรมชาติและสิ่งแวดล้อม* (๒) การพัฒนาอุตสาหกรรมท่องเที่ยว และผลิตภัณฑ์ใหม่** (๓) พัฒนาวัตถุกรรมการผลิต การแปรรูป สินค้า และเกษตรปลอดภัยและ อุตสาหกรรมเชิงนิเวศ***	(๓) ยุทธศาสตร์ การสร้าง ความ เข้มแข็ง ทาง เศรษฐกิจ และ แข่งขัน ได้อย่าง ยั่งยืน	(๒) ยุทธศาสตร์ ด้านการสร้าง ความสามารถใน การแข่งขัน
๕. ยุทธศาสตร์การ พัฒนาการศึกษา ศาสนา วัฒนธรรมและ นันทนาการ	๒. ยุทธศาสตร์ด้านการ พัฒนาการศึกษา ๗. ยุทธศาสตร์การพัฒนา การท่องเที่ยว ศาสนา – วัฒนธรรม ประเพณี และ กีฬา	(๒) แก้ปัญหาความยากจนและพัฒนา คุณภาพชีวิตผู้มีรายได้น้อยเพื่อลดความ เหลื่อมล้ำทางสังคม* (๑) ยกระดับการพัฒนาคุณภาพชีวิต** (๔) เสริมสร้างความมั่นคงในการพัฒนาคน และชุมชนอย่างมีคุณภาพตามหลักปรัชญา เศรษฐกิจพอเพียง***	(๕) ยุทธศาสตร์ ด้านการเสริมสร้าง ความ มั่น คง แห่งชาติเพื่อการ พัฒนาประเทศ สู่ความมั่งคั่งและ ยั่งยืน	(๓) ยุทธศาสตร์ การพัฒนาและ เสริมสร้าง ศักยภาพคน
๖. ยุทธศาสตร์การ พัฒนาสาธารณสุขและ สุขภาพอนามัยของ ประชาชน	๕. ยุทธศาสตร์ด้านการ พัฒนาสาธารณสุข	(๒) แก้ปัญหาความยากจนและพัฒนา คุณภาพชีวิตผู้มีรายได้น้อยเพื่อลดความ เหลื่อมล้ำทางสังคม* (๑) ยกระดับการพัฒนาคุณภาพชีวิต** (๔) เสริมสร้างความมั่นคงในการพัฒนาคน และชุมชนอย่างมีคุณภาพตามหลักปรัชญา เศรษฐกิจพอเพียง***	(๒) ยุทธศาสตร์การ สร้าง ความเป็น ธรรม ล ด ความ เหลื่อมล้ำในสังคม	(๓) ยุทธศาสตร์ การพัฒนาและ เสริมสร้าง ศักยภาพคน
๗. ยุทธศาสตร์การ พัฒนาการเมือง การ บริหารจัดการบ้านเมือง ที่ดี	๘. ยุทธศาสตร์ด้านการ บริหารจัดการบ้านเมืองที่ดี	(๓) สร้างความเข้มแข็งของฐานเศรษฐกิจ ภายในควบคู่กับการแก้ไขปัญหาด้าน ทรัพยากรธรรมชาติและสิ่งแวดล้อม* (๑) ยกระดับการพัฒนาคุณภาพชีวิต** (๖) ยกระดับการบริหารจัดการภาครัฐ รองรับการพัฒนาเมืองและสังคม คุณภาพสูง (SMART City/MICE City/Art City/Safe City) ***	(๖) ยุทธศาสตร์ด้านการ บริหารจัดการในภาครัฐ การป้องกันการ ทุจริต ประพฤติมิชอบ และธรรมาภิบาลใน สังคมไทย	(๖) ยุทธศาสตร์ ด้านการปรับ สมดุล และ พัฒนาระบบ การบริการ จัดการภาครัฐ

ยุทธศาสตร์ ขององค์การบริหาร ส่วนตำบลภูหลวง	ยุทธศาสตร์การพัฒนา ขององค์การปกครองส่วน ท้องถิ่นในเขตจังหวัด นครราชสีมา	แผนพัฒนาภาค*/ แผนพัฒนากลุ่มจังหวัด**/ แผนพัฒนาจังหวัด***	แผนพัฒนา เศรษฐกิจและ สังคมแห่งชาติ ฉบับที่ ๑๒	ยุทธศาสตร์ ชาติ ระยะ ๒๐ ปี
๘. ยุทธศาสตร์การพัฒนา เกษตรอินทรีย์	๓. ยุทธศาสตร์ด้านการ พัฒนาการเกษตร	(๓) สร้างความเข้มแข็งของฐานเศรษฐกิจภายใน ควบคู่กับการแก้ไขปัญหาด้าน ทรัพยากรธรรมชาติและสิ่งแวดล้อม* (๑) การพัฒนาขีดความสามารถในการแข่งขัน เกษตรอุตสาหกรรมและแปรรูป** (๓) พัฒนานวัตกรรมการผลิตการแปรรูปสินค้า เกษตรปลอดภัยและอุตสาหกรรมเชิงนิเวศ***	(๘) ยุทธศาสตร์ด้าน วิทยาศาสตร์ เทคโนโลยี วิจัย และ นวัตกรรม	(๒) ยุทธศาสตร์ ด้านการสร้าง ความสามารถ ในการแข่งขัน
๙. ยุทธศาสตร์การพัฒนา ทรัพยากรธรรมชาติและ สิ่งแวดล้อม	๑๐. ยุทธศาสตร์ด้านการ อนุรักษ์ทรัพยากร ธรรมชาติและ สิ่งแวดล้อม	(๓) สร้างความเข้มแข็งของฐานเศรษฐกิจภายใน ควบคู่กับการแก้ไขปัญหาด้าน ทรัพยากรธรรมชาติและสิ่งแวดล้อม* (๓) ยกระดับการพัฒนาคุณภาพชีวิต** (๕) ยกระดับบริหารจัดการทรัพยากรธรรมชาติและ สิ่งแวดล้อมให้เกิดสมดุลและยั่งยืน ***	(๔) ยุทธศาสตร์ด้าน การเติบโตที่เป็นมิตร กับสิ่งแวดล้อมเพื่อ การพัฒนาอย่างยั่งยืน	(๕) ยุทธศาสตร์ ด้านการสร้าง การเติบโตบน คุณภาพชีวิตที่ เป็นมิตรกับ สิ่งแวดล้อม
๑๐. ยุทธศาสตร์การ พัฒนาแหล่งท่องเที่ยว	๗. ยุทธศาสตร์การ พัฒนาการท่องเที่ยว ศาสนา – วัฒนธรรม ประเพณี และกีฬา	(๔) พัฒนาการท่องเที่ยวเชิงบูรณาการ* (๒) ยุทธศาสตร์การยกระดับอุตสาหกรรมการท่องเที่ยว และผลิตภัณฑ์ใหม่ ** (๓) ยกระดับการท่องเที่ยวที่หลากหลายเชื่อมต่อ ภาคและภูมิภาค***	(๔) ยุทธศาสตร์ด้าน การเติบโตที่เป็นมิตร กับสิ่งแวดล้อมเพื่อ การพัฒนาอย่างยั่งยืน	(๕) ยุทธศาสตร์ ด้านการสร้าง การเติบโตบน คุณภาพชีวิตที่ เป็นมิตรกับ สิ่งแวดล้อม

### ๓. การวิเคราะห์เพื่อพัฒนาท้องถิ่น

#### ๓.๑ การวิเคราะห์กรอบการจัดทำยุทธศาสตร์ขององค์การปกครองส่วนท้องถิ่น

(ใช้การวิเคราะห์ SWOT Analysis/Demand (Demand Analysis)/Global Demand และ Trend ปัจจุบัน และสถานการณ์การเปลี่ยนแปลงที่มีผลต่อการพัฒนา อย่างน้อยต้องประกอบด้วย การวิเคราะห์ศักยภาพ ด้านเศรษฐกิจ ด้านสังคม ด้านทรัพยากรธรรมชาติและสิ่งแวดล้อม) สามารถวิเคราะห์เป็นรายยุทธศาสตร์ ได้ดังนี้

## ๑. ยุทธศาสตร์การพัฒนาแหล่งน้ำ

ปัญหา	ความต้องการ	จุดแข็ง/โอกาส	จุดอ่อน/ข้อจำกัด
<p>๑. แหล่งน้ำเพื่อการเกษตรไม่เพียงพอและครอบคลุมพื้นที่การเกษตร</p> <p>๒. แหล่งน้ำเพื่อการเกษตรดีขึ้น</p> <p>๓. ขาดแคลนแหล่งกักเก็บน้ำ/ ทดน้ำเข้าพื้นที่การเกษตร</p> <p>๔. ระบบประปาหมู่บ้านยังไม่ทั่วถึง ไม่เพียงพอและไม่ถูกสุขลักษณะ</p>	<p>๑. ให้มีน้ำเพื่อการเกษตรอย่างเพียงพอตลอดทั้งปีและครอบคลุมพื้นที่เกษตร</p> <p>๒. ขุดลอกแหล่งน้ำที่มีอยู่เดิมให้สามารถเก็บน้ำได้อย่างเพียงพอ ก่อสร้างฝายกั้นน้ำ/แหล่งกั้นน้ำ</p> <p>๓ การให้ความรู้เกี่ยวกับการบริหารน้ำประปา การจัดทำระบบประปาหมู่บ้านสะอาด</p>	<p>๑. มีอ่างเก็บน้ำขนาดใหญ่และอ่างเก็บน้ำขนาดเล็กหลายแห่ง</p> <p>๒. มีแหล่งน้ำธรรมชาติ/แหล่งน้ำที่สร้างขึ้นหลายแห่งในตำบล</p> <p>๓. บางหมู่บ้านมีแหล่งน้ำขนาดใหญ่เพื่อการจัดทำระบบประปาหมู่บ้าน</p>	<p>๑. ไม่สามารถส่งน้ำไปยังพื้นที่เกษตร</p> <p>๒. เกษตรกรไม่สามารถเก็บกักน้ำและทน้ำเข้าแปลงเกษตรได้อย่างเพียงพอและทั่วถึง</p> <p>๓. เกษตรกรประสบปัญหาภัยธรรมชาติ</p> <p>๔. ขาดแคลนงบประมาณในการปรับปรุงแหล่งน้ำ</p>

## ๒. ยุทธศาสตร์การพัฒนาด้านสังคม

ปัญหา	ความต้องการ	จุดแข็ง/โอกาส	จุดอ่อน/ข้อจำกัด
<p>๑. ปัญหาเยาวชนชนเสพยาเสพติด</p> <p>๒. ปัญหาความปลอดภัยในชีวิตและทรัพย์สิน</p> <p>๓. ปัญหาเด็กเล็กถูกทอดทิ้งให้อยู่กับผู้สูงอายุ</p> <p>๔. ปัญหาการดูแลคนพิการคนชรา ผู้ป่วยโรคเอดส์อย่างถูกสุขลักษณะ</p>	<p>๑. หมู่บ้านเข้มแข็งและปลอดภัย</p> <p>๒. ให้มีสนามกีฬาและอุปกรณ์กีฬาครบทุกหมู่บ้าน</p> <p>๓. มีสถานที่เพื่อพักผ่อนหย่อนหรือออกกำลังกาย</p> <p>๔. การส่งเสริมด้านสวัสดิการ ให้ความรู้ผู้ดูแลส่งเสริมสุขอนามัยให้แก่คนชราและผู้พิการ ผู้ป่วยเอดส์ อย่างทั่วถึง</p>	<p>๑. เยาวชนมีความตื่นตัวและสนใจในการเล่นกีฬาและหมู่บ้านมีความเข้มแข็งมีส่วนร่วมในการป้องกันและไขปัญหาเสพยาเสพติด</p> <p>๒. อปท.ได้รับการจัดสรรงบประมาณในการส่งเสริมระเบียบยังชีพตามนโยบายรัฐบาล</p> <p>๓. ส่งเสริมการให้ความรู้ในการดูแลสุขภาพ อนามัยคนพิการคนชรา ผู้ป่วยโรคเอดส์</p>	<p>๑. สนามกีฬายังไม่ได้มาตรฐาน</p> <p>๒. ครอบครัวยังใหญ่ยังเป็นสังคมชนบท และยากจน มีรายได้ไม่เพียงพอ</p> <p>๓. ผู้สูงอายุและผู้พิการยังได้รับการดูแลไม่ทั่วถึง</p>

### ๓. ยุทธศาสตร์การพัฒนาด้านโครงสร้างพื้นฐาน

ปัญหา	ความต้องการ	จุดแข็ง/โอกาส	จุดอ่อน/ข้อจำกัด
<p>๑. การคมนาคมในหมู่บ้านยังไม่สะดวก บางแห่งเป็นถนนดิน ถนนบางสายชำรุด</p> <p>๒. ไฟฟ้าแสงสว่างยังไม่ทั่วถึง</p> <p>๓. ขาดแคลนน้ำ เพื่อการอุปโภค-บริโภค</p>	<p>๑. เส้นทางคมนาคมทุกสายภายในหมู่บ้านต้องเป็นเส้นทางที่ได้มาตรฐาน</p> <p>๒. ขยายเขตไฟฟ้าให้ครอบคลุม</p> <p>๓. ขยายเขตไฟฟ้าแสงสว่างให้ครอบคลุมทุกหมู่บ้าน</p> <p>๔. ขยายเขตประปาหมู่บ้านให้ทั่วถึงทุกครัวเรือน</p>	<p>๑. ประชาชนประกอบอาชีพการเกษตรเป็นส่วนใหญ่ จึงเส้นทางขนถ่ายสินค้าเกษตร</p> <p>๒. หมู่บ้านส่วนใหญ่มีถนนเพื่อการสัญจรไปมาอย่างสะดวก</p> <p>๓. มีการประสานเชื่อมโยงงบประมาณจากภายนอก</p>	<p>๑. เส้นทางคมนาคม – ขนส่ง ยังไม่ได้มาตรฐาน ถนนบางสายชำรุด เมื่อถึงฤดูฝนน้ำจะท่วมขังถนนเป็นหลุมเป็นบ่อ</p> <p>๒. ครัวเรือนในหมู่บ้านตั้งอยู่ห่างไกลกัน / สร้างบ้านใหม่ทำให้การขยายเขตไฟฟ้าไม่ถึง</p> <p>๓. งบประมาณไม่เพียงพอ</p>

### ๔. ยุทธศาสตร์การพัฒนาเศรษฐกิจ

ปัญหา	ความต้องการ	จุดแข็ง/โอกาส	จุดอ่อน/ข้อจำกัด
<p>๑. ขาดแคลนเงินทุนในการประกอบอาชีพ</p> <p>๒. ราคาผลผลิตตกต่ำ หนี้สินของเกษตรกร</p> <p>๓. การว่างงาน</p> <p>๔. ต้นทุนการผลิตสูงขึ้น</p>	<p>๑. แหล่งเงินทุนดอกเบี้ยต่ำ</p> <p>๒. ประกันราคาผลผลิตให้เป็นธรรม ลดภาระหนี้สิน</p> <p>๓. ต้องการมีงานทำ</p> <p>๔. การฝึกอบรมและให้ความรู้การประกอบอาชีพ</p>	<p>๑. สภาพพื้นที่เหมาะแก่การประกอบอาชีพเกษตรกรรม</p> <p>๒. ศูนย์ถ่ายทอดเทคโนโลยีทางด้านการเกษตร</p> <p>๓. หมู่บ้านมีแหล่งเงินทุนเพื่อกู้ยืมไปประกอบอาชีพ</p>	<p>๑. ไม่มีแหล่งเงินทุนหรือมีไม่เพียงพอ</p> <p>๒. ประชาชนขาดความรู้ความเข้าใจระบบการทำงานเป็นกลุ่ม</p> <p>๓. การดำเนินการของกลุ่มอาชีพไม่ต่อเนื่องและจริงจัง</p>



๕. ยุทธศาสตร์การพัฒนาการศึกษา ศาสนา วัฒนธรรมและนันทนาการ

ปัญหา	ความต้องการ	จุดแข็ง/โอกาส	จุดอ่อน/ข้อจำกัด
<p>๑. การส่งเสริมการศึกษาไม่ทั่วถึงขาดอุปกรณ์การเรียนการสอนที่ทันสมัย</p> <p>๒. การเผยแพร่ขยายของวัฒนธรรมตะวันตกทำให้เยาวชนลืมนิยมประเพณีวัฒนธรรมแบบไทย</p> <p>๓. ขาดสถานที่ออกกำลังกาย</p>	<p>๑. ประชาชนได้รับการศึกษาขั้นพื้นฐานอย่างทั่วถึง มีโอกาสศึกษาเล่าเรียนจนจบการศึกษาอย่างน้อยขั้นพื้นฐาน</p> <p>๒. ส่งเสริมให้เยาวชนมีส่วนร่วมในการสืบสานประเพณีวัฒนธรรมท้องถิ่น</p>	<p>๑. นโยบายเรียนฟรี ๑๒ ปีของรัฐบาล</p> <p>๒. สื่อการเรียนการสอนทางการศึกษามีมากขึ้น</p> <p>๓. ได้รับงบประมาณจัดสรรด้านการศึกษาจากรัฐบาล</p>	<p>๑. พื้นที่ของหมู่บ้านค่อนข้างห่างไกลกันและมีพื้นที่กว้างทำให้การเดินทางไม่สะดวก</p> <p>๒. ขาดแคลนทุนการศึกษา</p> <p>๓. ประชาชนยังขาดการมีส่วนร่วมในการจัดการศึกษา</p>

๖. ยุทธศาสตร์การพัฒนาสาธารณสุขและสุขภาพอนามัยของประชาชน

ปัญหา	ความต้องการ	จุดแข็ง/โอกาส	จุดอ่อน/ข้อจำกัด
<p>๑. ปัญหาการบริการทางด้านสาธารณสุขยังไม่ทั่วถึง</p> <p>๒. ปัญหาการดูแลและเลี้ยงดูเด็กที่ถูกรังแก</p> <p>๓. ปัญหาการขาดความรู้และผู้นำเกี่ยวกับการดูแลสุขภาพอนามัยของประชาชน</p> <p>๔. ปัญหาการป้องกันและระงับโรคติดต่อ</p>	<p>๑. มีหน่วยงานและบุคลากรด้านสาธารณสุขประจำตำบลอย่างเพียงพอ</p> <p>๒. การมีส่วนร่วมในการดูแลสุขภาพภายในชุมชน</p> <p>๓. สถานที่สำหรับออกกำลังกายหรือสวนสุขภาพประจำตำบล/หมู่บ้าน</p> <p>๔. การป้องกันและระงับโรคติดต่อที่มีประสิทธิภาพ</p>	<p>๑. มีสถานที่ที่สามารถก่อสร้างสถานีอนามัยประจำตำบล</p> <p>๒. หมู่บ้านในเขตตำบลมีสถานที่เพื่อการพัฒนาเป็นสนามกีฬาหรือสวนสุขภาพประจำหมู่บ้าน</p> <p>๓. อปท. มีหน้าที่ที่ต้องทำตามพรบ. สภาตำบลและองค์การบริหารส่วนตำบล</p>	<p>๑. หน่วยงานสาธารณสุขและบุคลากรที่มีอยู่ไม่เพียงพอต่อความต้องการของประชาชน และอยู่ห่างไกลชุมชน</p> <p>๒. หมู่บ้านในเขตตำบลอยู่ห่างไกลจากสถานีอนามัยทำให้การเดินทางไม่สะดวก</p> <p>๓. ประชาชนขาดความรู้ในการดูแลสุขภาพเบื้องต้น</p>

๗. ยุทธศาสตร์การพัฒนาการเมือง การบริหารจัดการบ้านเมืองที่ดี

ปัญหา	ความต้องการ	จุดแข็ง/โอกาส	จุดอ่อน/ข้อจำกัด
<p>๑.การบริหารจัดการ</p> <p>๑.๑ การรับรู้ข้อมูลข่าวสารของประชาชนยังไม่ทั่วถึง</p> <p>๑.๒ ขาดการความรู้ ความเข้าใจ ในการมีส่วนร่วมในการบริหารจัดการท้องถิ่น</p> <p>๑.๓ การจัดสรรงบประมาณในการพัฒนาท้องถิ่นยังไม่ทั่วถึงและเพียงพอ</p>	<p>๑. รับรู้ข้อมูลข่าวสารของทางราชการอย่างทั่วถึง</p> <p>๒. ต้องการมีส่วนร่วมในการบริหารจัดการท้องถิ่น</p> <p>๓. การจัดสรรงบประมาณที่เป็นธรรมและทั่วถึง</p> <p>๔. การฝึกอบรมให้ความรู้ความเข้าใจในการมีส่วนร่วมและพัฒนาท้องถิ่น</p>	<p>๑. พรบ.ข้อมูลข่าวสารของราชการ พ.ศ. ๒๕๔๐</p> <p>๒. การปฏิรูประบอบราชการ</p> <p>๓. ประชาชนให้ความสนใจในการมีส่วนร่วมในการบริหารท้องถิ่น</p> <p>๔. การประชาสัมพันธ์การบริการของหน่วยงานของรัฐและอปท.</p>	<p>๑. งบประมาณมีไม่เพียงพอ</p> <p>๒. การเข้าสู่นโยบายการบริหารจัดการของหน่วยงานภาครัฐ</p> <p>๓. ประชาชนขาดความรู้ความเข้าใจและความสนใจการมีส่วนร่วมในการบริหารจัดการ</p> <p>๔. การศึกษาประชาชนอยู่ในเกณฑ์ต่ำ</p> <p>๕. ขาดการประชาสัมพันธ์</p>

๘. ยุทธศาสตร์การพัฒนาเกษตรอินทรีย์

ปัญหา	ความต้องการ	จุดแข็ง/โอกาส	จุดอ่อน/ข้อจำกัด
<p>๑. การใช้สารเคมีหรือยาปราบศัตรูพืชในการทำการเกษตร เป็นเหตุให้ดินเสื่อมสภาพและสารเคมีตกค้าง</p>	<p>๑. พืชผลทางการเกษตรปลอดสารพิษ</p> <p>๒. ใช้ปุ๋ยอินทรีย์ชีวภาพแทนสารเคมีเพื่อลดต้นทุน</p> <p>๓. สนับสนุนให้ความรู้ด้านการผลิตปุ๋ยอินทรีย์ชีวภาพ</p>	<p>๑. พื้นที่ส่วนใหญ่ของตำบลเป็นพื้นที่เกษตรกรรม</p> <p>๒. เกษตรกรมีความสนใจเกี่ยวกับเกษตรอินทรีย์</p> <p>๓. มีการสนับสนุนจากหน่วยงานที่เกี่ยวข้อง</p>	<p>๑. ขาดการส่งเสริมเกี่ยวกับการเกษตรอินทรีย์อย่างต่อเนื่อง</p> <p>๒. ขาดความรู้ความเข้าใจในการทำเกษตรอินทรีย์</p>

๙. ยุทธศาสตร์การพัฒนาทรัพยากรธรรมชาติและสิ่งแวดล้อม

ปัญหา	ความต้องการ	จุดแข็ง/โอกาส	จุดอ่อน/ข้อจำกัด
๑. คุณภาพน้ำ ๒. ดินเสื่อมสภาพ ๓. ป่าไม้เสื่อมโทรม ๔. การทิ้งและกำจัดขยะ ๕. วัชพืชปกคลุมแหล่งน้ำ	๑. การดูแลรักษาความสะอาดแหล่งน้ำ ๒. การรักษาสภาพดินให้มีความสมดุลทางธรรมชาติ ๓. ป่าไม้เพิ่มขึ้นทดแทนป่าไม้ที่ถูกทำลาย ๔. มีที่ทิ้งขยะและกำจัดขยะที่ถูกวิธี	๑. เป็นพื้นที่ชนบท ความหนาแน่นของประชากรน้อย ทำให้ทรัพยากรธรรมชาติและแหล่งน้ำไม่ถูกทำลายมากนัก ๒. มีการจัดตั้งป่าชุมชนตำบลภูหลวงขึ้น ทำให้ไม่มีปัญหาการบุกรุกทำลายป่า ๓. ประชาชนส่วนใหญ่ช่วยกันทำลายขยะโดยวิธีเผาทำลายที่เตาเผาขยะ	๑. ประชาชนขาดจิตสำนึกในการรักษาทรัพยากรธรรมชาติและสิ่งแวดล้อม ๒. ไม่มีระบบกำจัดขยะมูลฝอยและระบบบำบัดน้ำเสีย ๓. งบประมาณมีไม่เพียงพอ ๔. ขาดความรู้ความเข้าใจในการบริหารจัดการทรัพยากรธรรมชาติ

๑๐. ยุทธศาสตร์การพัฒนาแหล่งท่องเที่ยว

ปัญหา	ความต้องการ	จุดแข็ง/โอกาส	จุดอ่อน/ข้อจำกัด
๑. แหล่งท่องเที่ยวในพื้นที่ไม่มีการพัฒนาปรับปรุงให้สามารถดึงดูดนักท่องเที่ยวได้	๑. แหล่งท่องเที่ยวเชิงอนุรักษ์ในตำบลที่มีชื่อเสียงสามารถดึงดูดนักท่องเที่ยวมาชมได้	๑. มีสถานที่ทางธรรมชาติที่สามารถพัฒนาเป็นแหล่งท่องเที่ยวทางธรรมชาติได้	๑. ขาดการส่งเสริมปรับปรุงและพัฒนาแหล่งท่องเที่ยวอย่างจริงจังและต่อเนื่อง ๒. งบประมาณมีไม่เพียงพอ

๓.๒ การประเมินสถานการณ์สภาพแวดล้อมภายนอกที่เกี่ยวข้อง

ความเปลี่ยนแปลงด้านเศรษฐกิจที่จะมีผลกระทบต่อสังคม ต่อวัฒนธรรม ที่สำคัญที่สุดคือ ในประเทศไทยไม่ใช่เป็นประเทศเกษตรกรรมตามความหมายอย่างที่เคยใช้กันมา หมายความว่าคนส่วนใหญ่ไม่ได้อยู่ในภาคการเกษตร คนส่วนใหญ่ในประเทศอยู่ในภาคบริการกับอุตสาหกรรม แม้แต่ที่อยู่ในภาคการเกษตรเอง การผลิตในภาคการเกษตรไม่ใช่การผลิตแบบเก่าที่มุ่งไปสู่การผลิตเพื่อยังชีพที่เหลือขาย แต่ทั้งหมดเป็นการผลิตเชิงพาณิชย์เกือบจะเรียกได้ว่าร้อยเปอร์เซ็นต์เต็ม

เพราะฉะนั้นปัญหาที่ตามมาคือ ครั้งหนึ่งเราเคยมีประชากรส่วนใหญ่อยู่ในภาคการเกษตร เมื่อเป็นการผลิตเชิงพาณิชย์ จำเป็นที่จะต้องลงทุนกับการผลิตค่อนข้างมากขึ้น ฉะนั้นจึงมีคนที่ย้ายเสียที่นาหรือที่ดินทำกินของตัวเองมากพอสมควร เมื่อพ้นจากภาคการเกษตรแบบเก่า คนจำนวนหนึ่งก็เข้าสู่ภาคอุตสาหกรรม อีกส่วนหนึ่งก็จะอาจหันเข้าสู่การค้าระดับเล็กๆ ทั้งหลาย เพราะฉะนั้นคนส่วนใหญ่ในประเทศไทยเวลานี้ จึงเป็นคนชั้นกลาง แต่เป็นคนชั้นกลางระดับล่าง คำว่าคนชั้นกลาง หมายความว่า อาชีพ ชีวิตไปผูกพันอยู่กับตลาดมากๆ เพราะฉะนั้นคนจำนวนมากอยู่กับการค้าขายในตลาด คนชั้นกลางระดับล่างมีความไฝ่ฝันในชีวิตคล้ายๆ กับคนชั้นกลางระดับบนและระดับกลาง คือ อยากให้ลูกได้รับการศึกษา อยากมีสุขภาพดี อยากมีความมั่นคงในเรื่องของสุขภาพ ในอาชีพการเข้าถึงแหล่งเงินทุนเป็นเรื่องที่มีความสำคัญกว่าที่ผ่านมา คือเมื่อก่อนอยู่ในการผลิตภาคการเกษตรแหล่งเงินทุนที่ได้มาผูกพันกับการผลิต เช่น พ่อค้าปุ๋ยให้ยืมปุ๋ย โรงสีให้ยืมเงินไปก่อน ผูกพันกับกระบวนการผลิตทั้งระบบ แต่เมื่อกลายเป็นคนชั้นกลางที่ขายกล้วยเดี่ยว ทำผม และอื่นๆ ไม่มีเงินทุนแบบนั้น ต้องการแหล่งเงินทุนที่อยู่ในระบบดอกเบี้ยไม่แพงเกินไป ซึ่งไม่สามารถทำได้ในอาชีพลักษณะดังกล่าว ซึ่งประเทศไทยในปัจจุบันยังไม่ได้เตรียมความพร้อม หรือมีนโยบายรองรับสำหรับชนชั้นกลางระดับล่างที่มีจำนวนเพิ่มขึ้นมากในระดับที่รวดเร็ว

# ส่วนที่ ๓

## การนำแผนพัฒนาท้องถิ่นสี่ปีไปสู่การปฏิบัติ

### ๑. ยุทธศาสตร์การพัฒนาและแผนงาน

ที่	ยุทธศาสตร์	ด้าน	แผนงาน	หน่วยงานรับผิดชอบหลัก	หน่วยงานสนับสนุน
๑	การพัฒนาแหล่งน้ำ	บริการชุมชนและสังคม	เคหะและชุมชน	กองช่าง	กองส่งเสริมการเกษตร
๒	การพัฒนาสังคม	บริการชุมชนและสังคม การดำเนินงาน	สังคมสงเคราะห์ งบกกลาง	สำนักปลัด	กองการศึกษาฯ
๓	การพัฒนาโครงสร้างพื้นฐาน	บริการชุมชนและสังคม	เคหะและชุมชน	กองช่าง	กองการศึกษาฯ กองส่งเสริมการเกษตร
๔	การพัฒนาเศรษฐกิจ	บริการชุมชนและสังคม	การเกษตร, สร้างความเข้มแข็ง	สำนักปลัด, กอง ส่งเสริมการเกษตร	กองการศึกษา, กอง ช่าง
๕	การพัฒนาการศึกษา ศาสนา วัฒนธรรมและนันทนาการ	บริการชุมชนและสังคม	การศึกษา สร้างความเข้มแข็ง	กองการศึกษาฯ	กองช่าง
๖	พัฒนาสาธารณสุขและสุขภาพ อนามัยของประชาชน	บริการชุมชนและสังคม การดำเนินงาน	สาธารณสุข งบกกลาง	สำนักปลัด	กองช่าง, กอง การศึกษาฯ
๗	พัฒนาการเมืองและการบริหาร จัดการบ้านเมืองที่ดี	บริหารงานทั่วไป	บริหารงานทั่วไป เคหะและชุมชน สร้างความเข้มแข็ง การเกษตร	สำนักปลัด, กองคลัง, กองช่าง, กอง การศึกษาฯ, กอง ส่งเสริมการเกษตร	สำนักปลัด, กองคลัง, กองช่าง, กอง การศึกษาฯ, กอง ส่งเสริมการเกษตร
๘	พัฒนาเกษตรอินทรีย์	การเศรษฐกิจ บริการชุมชนและสังคม	การเกษตร เคหะและชุมชน	กองส่งเสริม การเกษตร, กอง ช่าง	สำนักปลัด, กองช่าง
๙	พัฒนาทรัพยากรธรรมชาติและ สิ่งแวดล้อม	การเศรษฐกิจ	การเกษตร	กองส่งเสริม การเกษตร	สำนักปลัด
๑๐	พัฒนาแหล่งท่องเที่ยว	บริการชุมชนและสังคม	เคหะและชุมชน	กองช่าง	สำนักปลัด, กอง ส่งเสริมการเกษตร

### ๒. บัญชีโครงการพัฒนาท้องถิ่น

# แบบ ผ.๐๑

รายละเอียดโครงการพัฒนา

แผนพัฒนาท้องถิ่นห้าปี พ.ศ. ๒๕๖๖ – ๒๕๗๐

สำหรับ องค์กรปกครองส่วนท้องถิ่นดำเนินการ

บัญชีสรุปโครงการพัฒนา  
แผนพัฒนาท้องถิ่นห้าปี (พ.ศ. ๒๕๖๖ – ๒๕๗๐)  
องค์การบริหารส่วนตำบลภูหลวง

แบบ ผ.๐๑

ยุทธศาสตร์	ปี ๒๕๖๖		ปี ๒๕๖๗		ปี ๒๕๖๘		ปี ๒๕๖๙		ปี ๒๕๗๐		รวม ๕ ปี	
	จำนวนโครงการ	งบประมาณ (บาท)	จำนวนโครงการ	งบประมาณ (บาท)	จำนวนโครงการ	งบประมาณ (บาท)	จำนวนโครงการ	งบประมาณ (บาท)	จำนวนโครงการ	งบประมาณ (บาท)	จำนวนโครงการ	งบประมาณ (บาท)
๑. ยุทธศาสตร์การพัฒนาด้านแหล่งน้ำ												
แผนงานอุตสาหกรรมและการโยธา	๒	๒๐๐,๐๐๐	๔	๑,๐๗๒,๐๐๐	๑	๓๒๔,๐๐๐	๐	๐	๐	๐	๗	๑,๕๙๖,๐๐๐
<b>รวม</b>	<b>๒</b>	<b>๒๐๐,๐๐๐</b>	<b>๔</b>	<b>๑,๐๗๒,๐๐๐</b>	<b>๑</b>	<b>๓๒๔,๐๐๐</b>	<b>๐</b>	<b>๐</b>	<b>๐</b>	<b>๐</b>	<b>๗</b>	<b>๑,๕๙๖,๐๐๐</b>
๒. ยุทธศาสตร์การพัฒนาด้านสังคม												
แผนงานรักษาความสงบภายใน	๒	๒๒๐,๐๐๐	๒	๒๒๐,๐๐๐	๒	๒๒๐,๐๐๐	๒	๒๒๐,๐๐๐	๒	๒๒๐,๐๐๐	๑๐	๑,๑๐๐,๐๐๐
แผนงานสังคมสงเคราะห์	๐	๐	๐	๐	๐	๐	๐	๐	๒	๖๔๐,๐๐๐	๒	๖๔๐,๐๐๐
แผนงานสร้างความเข้มแข็งของชุมชน	๑	๒๐,๐๐๐	๑	๒๐,๐๐๐	๑	๒๐,๐๐๐	๑	๒๐,๐๐๐	๑	๒๐,๐๐๐	๕	๑๐๐,๐๐๐
แผนงานการศาสนาวัฒนธรรมและนันทนาการ	๓	๖๐,๐๐๐	๓	๖๐,๐๐๐	๓	๖๐,๐๐๐	๓	๖๐,๐๐๐	๓	๖๐,๐๐๐	๑๕	๓๐๐,๐๐๐
แผนงานงบบกลาง	๓	๑๑,๑๕๑,๐๐๐	๓	๑๑,๑๕๑,๐๐๐	๓	๑๑,๑๕๑,๐๐๐	๓	๑๑,๑๕๑,๐๐๐	๓	๑๑,๑๕๑,๐๐๐	๑๕	๕๕,๗๕๕,๐๐๐
<b>รวม</b>	<b>๙</b>	<b>๑๑,๔๕๑,๐๐๐</b>	<b>๙</b>	<b>๑๑,๔๕๑,๐๐๐</b>	<b>๙</b>	<b>๑๑,๔๕๑,๐๐๐</b>	<b>๙</b>	<b>๑๑,๔๕๑,๐๐๐</b>	<b>๑๑</b>	<b>๑๒,๐๙๑,๐๐๐</b>	<b>๔๗</b>	<b>๕๗,๘๙๕,๐๐๐</b>
๓. ยุทธศาสตร์การพัฒนาด้านโครงสร้างพื้นฐาน												
แผนงานเคหะและชุมชน	๓	๓๐๑,๐๐๐	๗	๖๓๖,๕๐๐	๓	๔๒๐,๘๑๔	๔	๘๘๙,๓๑๔	๐	๐	๑๗	๒,๒๔๗,๖๒๘
แผนงานอุตสาหกรรมและการโยธา	๒๖	๖,๘๙๖,๕๐๐	๑๕	๖,๘๑๑,๐๐๐	๔๒	๖,๔๓๘,๙๐๐	๒๑	๘,๗๕๓,๖๐๐	๘	๒,๒๗๙,๔๐๐	๑๑๒	๓๑,๑๗๙,๔๐๐
แผนงานรักษาความสงบภายใน	๐	๐	๒	๕๙,๐๐๐	๐	๐	๐	๐	๒	๕๙,๐๐๐	๔	๑๑๘,๐๐๐
<b>รวม</b>	<b>๒๙</b>	<b>๗,๑๙๗,๕๐๐</b>	<b>๒๔</b>	<b>๗,๕๐๖,๕๐๐</b>	<b>๔๕</b>	<b>๖,๘๕๙,๗๑๔</b>	<b>๒๕</b>	<b>๙,๖๔๒,๙๑๔</b>	<b>๑๐</b>	<b>๒,๓๓๘,๔๐๐</b>	<b>๑๓๓</b>	<b>๓๓,๕๔๕,๐๒๘</b>

ยุทธศาสตร์	ปี ๒๕๖๖		ปี ๒๕๖๗		ปี ๒๕๖๘		ปี ๒๕๖๙		ปี ๒๕๗๐		รวม ๔ ปี	
	จำนวนโครงการ	งบประมาณ (บาท)	จำนวน โครงการ	งบประมาณ (บาท)	จำนวน โครงการ	งบประมาณ (บาท)	จำนวน โครงการ	งบประมาณ (บาท)	จำนวน โครงการ	งบประมาณ (บาท)	จำนวน โครงการ	งบประมาณ (บาท)
๔. ยุทธศาสตร์ด้านเศรษฐกิจ												
แผนงานสังคมสงเคราะห์	๑	๑๐๐,๐๐๐	๑	๑๐๐,๐๐๐	๑	๑๐๐,๐๐๐	๑	๑๐๐,๐๐๐	๑	๑๐๐,๐๐๐	๕	๕๐๐,๐๐๐
แผนงานสร้างความเข้ม แข็งของชุมชน	๓	๑๖๐,๐๐๐	๓	๑๖๐,๐๐๐	๓	๑๖๐,๐๐๐	๓	๑๖๐,๐๐๐	๓	๑๖๐,๐๐๐	๑๕	๘๐๐,๐๐๐
แผนงานการเกษตร	๑	๑๕๐,๐๐๐	๑	๑๕๐,๐๐๐	๑	๑๕๐,๐๐๐	๑	๑๕๐,๐๐๐	๑	๑๕๐,๐๐๐	๕	๗๕๐,๐๐๐
รวม	๕	๔๑๐,๐๐๐	๕	๔๑๐,๐๐๐	๕	๔๑๐,๐๐๐	๕	๔๑๐,๐๐๐	๕	๔๑๐,๐๐๐	๒๕	๒,๐๕๐,๐๐๐
๕. ยุทธศาสตร์ด้านการศึกษา วัฒนธรรมและนันทนาการ												
แผนงานการศึกษา	๖	๓,๔๘๖,๕๐๐	๖	๓,๔๘๖,๕๐๐	๖	๓,๔๘๖,๕๐๐	๖	๓,๔๘๖,๕๐๐	๖	๓,๔๘๖,๕๐๐	๓๐	๑๗,๔๓๒,๕๐๐
แผนงานอุตสาหกรรมและ การโยธา	๓	๘๐๖,๐๐๐	๐	๐	๐	๐	๐	๐	๐	๐	๓	๘๐๖,๐๐๐
แผนงานสร้างความเข้ม แข็งของชุมชน	๔	๙๐,๐๐๐	๔	๙๐,๐๐๐	๔	๙๐,๐๐๐	๔	๙๐,๐๐๐	๔	๙๐,๐๐๐	๒๐	๔๕๐,๐๐๐
แผนงานการศาสนา วัฒนธรรมและนันทนาการ	๗	๒๒๐,๐๐๐	๗	๒๒๐,๐๐๐	๗	๒๒๐,๐๐๐	๗	๒๒๐,๐๐๐	๗	๒๒๐,๐๐๐	๓๕	๑,๑๐๐,๐๐๐
รวม	๒๐	๔,๖๐๒,๕๐๐	๑๗	๓,๗๙๖,๕๐๐	๑๗	๓,๗๙๖,๕๐๐	๑๗	๓,๗๙๖,๕๐๐	๑๗	๓,๗๙๖,๕๐๐	๘๘	๑๙,๗๘๘,๕๐๐
๖. ยุทธศาสตร์การพัฒนา สาธารณสุข												
แผนงานสาธารณสุข	๖	๑,๐๓๐,๐๐๐	๖	๘๒๐,๐๐๐	๖	๘๒๐,๐๐๐	๖	๘๒๐,๐๐๐	๕	๘๑๐,๐๐๐	๒๙	๔,๓๐๐,๐๐๐
แผนงานสร้างความเข้ม แข็งของชุมชน	๑	๒๐,๐๐๐	๑	๒๐,๐๐๐	๑	๒๐,๐๐๐	๑	๒๐,๐๐๐	๑	๒๐,๐๐๐	๕	๑๐๐,๐๐๐
แผนงานการศาสนา วัฒนธรรมและนันทนาการ	๑	๓๐,๐๐๐	๑	๓๐,๐๐๐	๑	๓๐,๐๐๐	๑	๓๐,๐๐๐	๑	๓๐,๐๐๐	๕	๑๕๐,๐๐๐
แผนงานงบกลาง	๑	๙๐,๐๐๐	๑	๙๐,๐๐๐	๑	๙๐,๐๐๐	๑	๙๐,๐๐๐	๑	๙๐,๐๐๐	๕	๔๕๐,๐๐๐
รวม	๙	๑,๑๗๐,๐๐๐	๑๐	๑,๑๖๐,๐๐๐	๙	๙๖๐,๐๐๐	๙	๙๖๐,๐๐๐	๘	๙๕๐,๐๐๐	๔๖	๕,๐๕๐,๐๐๐

ยุทธศาสตร์	ปี ๒๕๖๖		ปี ๒๕๖๗		ปี ๒๕๖๘		ปี ๒๕๖๙		ปี ๒๕๗๐		รวม ๕ ปี	
	จำนวนโครงการ	งบประมาณ (บาท)	จำนวนโครงการ	งบประมาณ (บาท)	จำนวนโครงการ	งบประมาณ (บาท)	จำนวนโครงการ	งบประมาณ (บาท)	จำนวนโครงการ	งบประมาณ (บาท)	จำนวนโครงการ	งบประมาณ (บาท)
๗. ยุทธศาสตร์การพัฒนาด้านการเมืองและการบริหารจัดการบ้านเมืองที่ดี												
แผนงานบริหารงานทั่วไป	๙	๗๗๔,๐๐๐	๙	๗๗๔,๐๐๐	๙	๗๗๔,๐๐๐	๙	๗๗๔,๐๐๐	๙	๗๗๔,๐๐๐	๔๕	๓,๘๗๐,๐๐๐
แผนรักษาความสงบภายใน	๒	๒๗๐,๐๐๐	๓	๕๒๐,๐๐๐	๒	๒๗๐,๐๐๐	๒	๙๐,๐๐๐	๒	๙๐,๐๐๐	๑๑	๑,๒๔๐,๐๐๐
แผนงานอุตสาหกรรมและการโยธา	๑	๖๐๐,๐๐๐	๑	๖๐๐,๐๐๐	๒	๖๘๐,๐๐๐	๓	๒,๑๘๐,๐๐๐	๒	๖๘๐,๐๐๐	๙	๔,๗๔๐,๐๐๐
แผนงานสร้างความเข้มแข็งของชุมชน	๑	๑๐,๐๐๐	๑	๑๐,๐๐๐	๑	๑๐,๐๐๐	๒	๒๐,๐๐๐	๑	๑๐,๐๐๐	๖	๖๐,๐๐๐
รวม	๑๓	๑,๖๕๔,๐๐๐	๑๔	๑,๙๐๔,๐๐๐	๑๔	๑,๗๓๔,๐๐๐	๑๖	๓,๐๖๔,๐๐๐	๑๔	๑,๕๕๔,๐๐๐	๗๑	๙,๙๑๐,๐๐๐
๘. ยุทธศาสตร์การพัฒนาด้านเกษตรอินทรีย์												
แผนงานอุตสาหกรรมและการโยธา	๒	๘๒๐,๐๐๐	๐	๐	๐	๐	๐	๐	๐	๐	๒	๘๒๐,๐๐๐
แผนงานการเกษตร	๖	๓๕๐,๐๐๐	๖	๓๕๐,๐๐๐	๖	๓๕๐,๐๐๐	๖	๓๕๐,๐๐๐	๖	๓๕๐,๐๐๐	๓๐	๑,๗๕๐,๐๐๐
รวม	๘	๑,๑๗๐,๐๐๐	๖	๓๕๐,๐๐๐	๖	๓๕๐,๐๐๐	๖	๓๕๐,๐๐๐	๖	๓๕๐,๐๐๐	๓๒	๒,๕๗๐,๐๐๐
๙. ยุทธศาสตร์การพัฒนาด้านทรัพยากรธรรมชาติและสิ่งแวดล้อม												
แผนงานอุตสาหกรรมและการโยธา	๐	๐	๐	๐	๐	๐	๐	๐	๑	๙๐,๐๐๐	๑	๙๐,๐๐๐
แผนงานการเกษตร	๖	๓๕๐,๐๐๐	๖	๓๕๐,๐๐๐	๖	๓๕๐,๐๐๐	๖	๓๕๐,๐๐๐	๖	๓๕๐,๐๐๐	๓๐	๑,๗๕๐,๐๐๐
รวม	๖	๓๕๐,๐๐๐	๖	๓๕๐,๐๐๐	๖	๓๕๐,๐๐๐	๖	๓๕๐,๐๐๐	๗	๔๔๐,๐๐๐	๓๑	๑,๘๔๐,๐๐๐
๑๐. ยุทธศาสตร์การพัฒนาด้านแหล่งท่องเที่ยว												
แผนงานสร้างความเข้มแข็งของชุมชน	๑	๒๐,๐๐๐	๑	๒๐,๐๐๐	๒	๑๒๐,๐๐๐	๒	๑๒๐,๐๐๐	๒	๑๒๐,๐๐๐	๘	๔๐๐,๐๐๐
รวม	๑	๒๐,๐๐๐	๑	๒๐,๐๐๐	๒	๑๒๐,๐๐๐	๒	๑๒๐,๐๐๐	๒	๑๒๐,๐๐๐	๘	๔๐๐,๐๐๐
<b>รวมสุทธิ ฝ ๐๑</b>	๑๐๒	๒๘,๒๒๕,๐๐๐	๙๖	๒๘,๐๒๐,๐๐๐	๑๑๔	๒๖,๓๕๕,๒๑๔	๙๕	๓๐,๑๔๔,๔๑๔	๘๐	๒๒,๐๔๙,๙๐๐	๔๘๘	๑๓๔,๖๓๔,๕๒๘



บัญชีสรุปโครงการพัฒนา ที่นำมาจากแผนพัฒนาหมู่บ้านและแผนชุมชน  
องค์การบริหารส่วนตำบลภูหลวง

แบบ ผ.๐๑/๑

ยุทธศาสตร์	ปี ๒๕๖๖		ปี ๒๕๖๗		ปี ๒๕๖๘		ปี ๒๕๖๙		ปี ๒๕๗๐		รวม ๕ ปี	
	จำนวนโครงการ	งบประมาณ (บาท)	จำนวนโครงการ	งบประมาณ (บาท)	จำนวนโครงการ	งบประมาณ (บาท)	จำนวนโครงการ	งบประมาณ (บาท)	จำนวนโครงการ	งบประมาณ (บาท)	จำนวนโครงการ	งบประมาณ (บาท)
โครงการพัฒนาที่นำมาจาก แผนพัฒนาหมู่บ้านและแผนพัฒนา ชุมชน	๓๕	๗,๖๕๗,๕๐๐	๓๐	๘,๗๗๙,๕๐๐	๕๐	๗,๔๔๓,๗๑๔	๒๙	๙,๙๐๒,๙๑๔	๑๒	๒,๕๓๙,๔๐๐	๑๕๖	๓๖,๓๒๓,๐๒๘
รวมทั้งสิ้น	๓๕	๗,๖๕๗,๕๐๐	๓๐	๘,๗๗๙,๕๐๐	๕๐	๗,๔๔๓,๗๑๔	๒๙	๙,๙๐๒,๙๑๔	๑๒	๒,๕๓๙,๔๐๐	๑๕๖	๓๖,๓๒๓,๐๒๘

รายละเอียดโครงการพัฒนา  
แผนพัฒนาท้องถิ่นห้าปี (พ.ศ. ๒๕๖๖ – ๒๕๗๐)  
องค์การบริหารส่วนตำบลภูหลวง

- ก. ยุทธศาสตร์จังหวัดที่ ๕ ยุทธศาสตร์บริหารจัดการทรัพยากรธรรมชาติและสิ่งแวดล้อมให้เกิดสมดุลและยั่งยืน  
ข. ยุทธศาสตร์การพัฒนาขององค์กรปกครองส่วนท้องถิ่นในเขตจังหวัดที่ ๑ ยุทธศาสตร์โครงการตามแนวทางพระราชดำริ  
๑. ยุทธศาสตร์การพัฒนาด้านแหล่งน้ำ

## ๑.๑ แผนงานอุตสาหกรรมและการโยธา

ที่	โครงการ	วัตถุประสงค์	เป้าหมาย (ผลผลิตของโครงการ)	งบประมาณ					ตัวชี้วัด (KPI)	ผลลัพธ์ที่คาดว่าจะได้รับ	หน่วยงาน ที่ รับผิดชอบ
				๒๕๖๖ (บาท)	๒๕๖๗ (บาท)	๒๕๖๘ (บาท)	๒๕๖๙ (บาท)	๒๕๗๐ (บาท)			
๑	เพิ่ม คัน กั้น น้ำ คอนกรีตเสริม เหล็กหน้าฝายน้ำ ล้นคลองห้วยน้ำ แสง หมู่ที่ ๕	เพื่อให้ประชาชนได้ มีแหล่งเก็บน้ำเพื่อ การเกษตรอย่าง เพียงพอ	เพิ่มคันกั้นน้ำคอนกรีตเสริมเหล็กหน้าฝาย น้ำล้น ขนาดคันฝายกว้าง ๔.๐๐ เมตร ยาว ๑๐.๐๐ เมตร สูง ๐.๔๐ ม. พิกัดจุดที่ตั้ง โครงการ Lat. ๑๔.๕๕๓๗๗๗ Long. ๑๐๑.๙๗๗๘๗๘	๕๐,๐๐๐	-	-	-	-	<b>เชิงปริมาณ</b> -เกษตรกรหมู่ที่ ๕ ไม่น้อยกว่าร้อยละ ๖๐ มีน้ำใช้ตลอดทั้งปี <b>เชิงคุณภาพ</b> -เกษตรกรมีน้ำใช้อย่างเพียงพอ สำหรับการเกษตร	ประชาชนมีแหล่ง กักเก็บน้ำเพิ่มขึ้น และมีน้ำใช้เพื่อ การเกษตรอย่าง เพียงพอ	กองช่าง อบต.ภูหลวง
๒	ขุดลอกคลอง ขุมแสงหน้าฝาย ประชาอาสา บ้านหลุมเงิน หมู่ ที่ ๕	เพื่อให้ประชาชนได้ มีแหล่งเก็บน้ำเพื่อ การเกษตรอย่าง เพียงพอ	ขุดลอกคลองขุมแสงหน้าฝายประชาอาสา ขนาดปากคลองกว้าง ๑๕.๐๐ เมตร ยาว ๒๕๐ เมตร ลึก ๒.๕๐ เมตร ขุดลึกเพิ่ม เฉลี่ย ๑.๐๐ เมตร พิกัดจุดเริ่มต้น Lat. ๑๔.๕๙๐๗๓๓๑ Long. ๑๐๑.๙๑๗๘๘๔ พิกัดจุดสิ้นสุด Lat. ๑๔.๕๘๘๗๔ Long. ๑๐๑.๙๑๗๔๓๒	๑๕๐,๐๐๐	-	-	-	-	<b>เชิงปริมาณ</b> -เกษตรกรหมู่ที่ ๕ ไม่น้อยกว่าร้อยละ ๖๐ มีน้ำใช้ตลอดทั้งปี <b>เชิงคุณภาพ</b> -เกษตรกรมีน้ำใช้อย่างเพียงพอ สำหรับการเกษตร	ประชาชนมีแหล่ง กักเก็บน้ำเพิ่มขึ้น และมีน้ำใช้เพื่อ การเกษตรอย่าง เพียงพอ	กองช่าง อบต.ภูหลวง
๓	ก่อสร้างเหมือง ดาดคอนกรีต (บริเวณสามแยก ถึง ประปา หมู่บ้าน) บ้าน หลุมเงิน หมู่ที่ ๕	<b>เพื่อให้น้ำสามารถ ไหลได้สะดวก</b>	ก่อสร้างเหมืองดาดคอนกรีต ขนาดกว้าง ๑.๐๐ เมตร ลึก ๐.๕๐ เมตร ยาว ๗๐๐ เมตร พิกัด Lat.๑๔.๕๗๕๗๗๖ Long.๑๐๑.๙๘๒๗๑๒	-	๒๕๐,๐๐๐	-	-	-	<b>เชิงปริมาณ</b> -เกษตรกรที่มีพื้นที่หมู่ที่ ๕ ไม่น้อย กว่าร้อยละ ๖๐ได้ใช้น้ำโดยสะดวก <b>เชิงคุณภาพ</b> -เกษตรกรมีน้ำใช้อย่างเพียงพอ สำหรับการเกษตร	<b>ป ร ะ ช า ช น</b> สามารถใช้น้ำทำ การเกษตรได้ โดยสะดวก	กองช่าง อบต.ภูหลวง
๔	ติดตั้งเสาคอนกรีต ป้ายบอกระดับระยะ ตามแหล่งน้ำที่ใช้ บอกระดับระยะ ความจุของแหล่ง น้ำ จำนวน ๗ แห่ง	เพื่อให้วัดระดับน้ำ ตามแหล่งน้ำที่ใช้ ในการอุปโภค บริโภคของหมู่บ้าน	ตั้งเสาคอนกรีต ป้ายบอกระดับระยะ ความจุของแหล่งน้ำ จุดที่ ๑ (สระประปา) บ้านหนองหว้า หมู่ที่ ๘ พิกัด Lat.๑๔.๕๗๕๗๗๖ Long.๑๐๑.๙๘๒๗๑๒ จุดที่ ๒ (สระบ้าน หนองกก) บ้านหนองกก หมู่ที่ ๗	๓๕๐,๐๐๐	-	-	-	-	<b>เชิงปริมาณ</b> -มีที่วัดระดับน้ำที่สำคัญของหมู่บ้าน จำนวน ๕ แห่ง	สามารถทราบ ระดับน้ำเพื่อการ บริหารจัดการน้ำ ในการอุปโภค- บริโภค อย่าง เพียงพอและทั่วถึง	กองช่าง อบต.ภูหลวง

ที่	โครงการ	วัตถุประสงค์	เป้าหมาย (ผลผลิตของโครงการ)	งบประมาณ					ตัวชี้วัด (KPI)	ผลลัพธ์ที่คาดว่าจะได้รับ	หน่วยงาน ที่ รับผิดชอบ
				๒๕๖๖ (บาท)	๒๕๖๗ (บาท)	๒๕๖๘ (บาท)	๒๕๖๙ (บาท)	๒๕๗๐ (บาท)			
			<p>พิกัด Lat.๑๔.๕๗๕๗๗๖ Long.๑๐๑.๙๘๒๗๑๒ จุดที่ ๓ (อ่างเก็บน้ำซับหมาก) บ้านหนองกก หมู่ที่ ๗</p> <p>พิกัด Lat.๑๔.๕๗๕๗๗๖ Long.๑๐๑.๙๘๒๗๑๒ จุดที่ ๔ (อ่างเก็บน้ำบ้านหลุมเงิน) บ้านหลุมเงิน หมู่ที่ ๕</p> <p>พิกัด Lat.๑๔.๕๗๕๗๗๖ Long.๑๐๑.๙๘๒๗๑๒ จุดที่ ๕ (อ่างเก็บน้ำบ้านห้วยแก้ว) บ้านห้วยแก้ว หมู่ที่ ๙ พิกัด Lat.๑๔.๕๗๕๗๗๖ Long.๑๐๑.๙๘๒๗๑๒จุดที่ ๖ (สระวัดหนองนกเขียน) บ้านหนองนกเขียน หมู่ที่ ๑๐ พิกัด Lat.๑๔.๕๗๕๗๗๖ Long.๑๐๑.๙๘๒๗๑๒จุดที่ ๗ (สระหนองกระทุ่ม) บ้านหนองกระทุ่ม หมู่ที่ ๓ พิกัด Lat.๑๔.๕๗๕๗๗๖ Long.๑๐๑.๙๘๒๗๑๒</p>								
๕	ก่อสร้างเหมืองดาดคอนกรีตบ้านหลุมหิน หมู่ที่ ๖	เพื่อให้น้ำสามารถไหลได้สะดวก	ก่อสร้างเหมืองดาดคอนกรีต กว้าง ๑.๐๐ เมตร ลึก ๐.๗๐ เมตร ยาว ๑,๐๐๐.๐๐ เมตร พิกัด Lat.๑๔.๕๗๕๗๗๖ Long.๑๐๑.๙๘๒๗๑๒	-	๔๐๐,๐๐๐	-	-		<p><b>เชิงปริมาณ</b></p> <p>-เกษตรกรที่มีพื้นที่หมู่ที่ ๖ ไม่น้อยกว่าร้อยละ ๖๐ได้ใช้น้ำโดยสะดวก</p> <p><b>เชิงคุณภาพ</b></p> <p>-เกษตรกรมีน้ำใช้อย่างเพียงพอสำหรับการเกษตร</p>	เกษตรกรสามารถใช้น้ำทำการเกษตรได้โดยสะดวก	กองช่างอบต.ภูหลวง

ที่	โครงการ	วัตถุประสงค์	เป้าหมาย (ผลผลิตของโครงการ)	งบประมาณ					ตัวชี้วัด (KPI)	ผลลัพธ์ที่คาดว่าจะได้รับ	หน่วยงาน ที่ รับผิดชอบ
				๒๕๖๖ (บาท)	๒๕๖๗ (บาท)	๒๕๖๘ (บาท)	๒๕๖๙ (บาท)	๒๕๗๐ (บาท)			
๖	ขุดลอกเหมืองบ้านหนองหัวหมูที่ ๘	เพื่อให้ประชาชนมีน้ำเพื่อการเกษตรอย่างเพียงพอ	ขุดลอกเหมือง ขนาดกว้าง ๑.๕๐ เมตร (กว้างเดิม) ลึกเดิมเฉลี่ย ๐.๕๐ เมตร ขุดลึกเฉลี่ย ๑.๐๐ เมตร (ขุดลึกเพิ่มอีก) ยาว ๑,๑๘๕.๐๐ เมตร หรือมีปริมาตรดินขุดไม่น้อยกว่า ๑๗๗๗.๕๐ ลบ.ม. <b>พิกัดจุดเริ่มต้น</b> Lat.๑๔.๕๗๕๗๗๖ Long.๑๐๑.๙๘๒๗๑๒ <b>พิกัดจุดสิ้นสุด</b> Lat.๑๔.๕๗๕๗๗๖ Long.๑๐๑.๙๘๒๗๑๒	-	-	๗๒,๐๐๐	-		<b>เชิงปริมาณ</b> -เกษตรกรรมที่ ๘ ไม่น้อยกว่าร้อยละ ๖๐ มีน้ำใช้ตลอดทั้งปี <b>เชิงคุณภาพ</b> -เกษตรกรรมน้ำใช้อย่างเพียงพอ สำหรับการเกษตร	ประชาชนมีแหล่งกักเก็บน้ำเพิ่มขึ้น และมีน้ำใช้เพื่อการเกษตรอย่างเพียงพอ	กองช่าง อบต.ภูหลวง
๗	ขุดลอกคลองบ้านหนองกกหมูที่ ๗ (หน้าฝายน้ำล้น)	เพื่อให้ประชาชนได้มีแหล่งเก็บน้ำเพื่อการเกษตรอย่างเพียงพอ	ขุดลอกคลอง ขนาดกว้าง ๗ เมตร ยาว ๓๐๐ เมตร ลึก ๓.๕ เมตร <b>พิกัดจุดเริ่มต้น</b> Lat.๑๔.๕๗๕๗๗๖ Long.๑๐๑.๙๘๒๗๑๒ <b>พิกัดจุดสิ้นสุด</b> Lat.๑๔.๕๗๕๗๗๖ Long.๑๐๑.๙๘๒๗๑๒	-	-	-	๓๒๔,๐๐๐	-	<b>เชิงปริมาณ</b> -เกษตรกรรมที่ ๗ ไม่น้อยกว่าร้อยละ ๖๐ มีน้ำใช้ตลอดทั้งปี <b>เชิงคุณภาพ</b> -เกษตรกรรมน้ำใช้อย่างเพียงพอ สำหรับการเกษตร	ประชาชนมีแหล่งกักเก็บน้ำและมีน้ำใช้เพียงพอตลอดปี	กองช่าง อบต.ภูหลวง

# ยุทธศาสตร์ที่ ๒ ยุทธศาสตร์การพัฒนาด้านสังคม

ก. ยุทธศาสตร์จังหวัดที่ ๔ เสริมสร้างความมั่นคงในการพัฒนาคนและชุมชนอย่างมีคุณภาพ  
 ข. ยุทธศาสตร์การพัฒนาขององค์กรปกครองส่วนท้องถิ่นในเขตจังหวัดที่ ๒ ด้านการพัฒนาคุณภาพชีวิต

แบบ ผ.๐๒

๒. ยุทธศาสตร์การพัฒนาด้านสังคม

๒.๑ แผนงานการรักษาความสงบภายใน

ที่	โครงการ	วัตถุประสงค์	เป้าหมาย (ผลผลิตของโครงการ)	งบประมาณ					ตัวชี้วัด (KPI)	ผลลัพธ์ที่คาดว่าจะได้รับ	หน่วยงานที่รับผิดชอบ
				๒๕๖๖ (บาท)	๒๕๖๗ (บาท)	๒๕๖๘ (บาท)	๒๕๖๙ (บาท)	๒๕๗๐ (บาท)			
๑	โครงการฝึกอบรมให้ความรู้เกี่ยวกับการป้องกันและระงับอัคคีภัย	เพื่อให้ความรู้แก่นักเรียนในเขตตำบลภูหลวง	อบรมให้ความรู้ด้านการป้องกันบรรเทาสาธารณภัยและอัคคีภัยในโรงเรียน ๑ ครั้ง/ปี	๒๐,๐๐๐	๒๐,๐๐๐	๒๐,๐๐๐	๒๐,๐๐๐	๒๐,๐๐๐	ผู้เข้าอบรมมีความรู้ความสามารถในการระงับเพลิงไหม้เบื้องต้นได้	เพื่อให้เด็กนักเรียนมีความรู้ความสามารถในการระงับเพลิงไหม้เบื้องต้นได้	งานป้องกันฯ สำนักปลัดฯ อบต.ภูหลวง
๒	ฝึกอบรมชุดปฏิบัติการจิตอาสาภัยพิบัติของ อบต. ภูหลวง	เพื่อเป็นผู้ช่วยพนักงานในการป้องกันและบรรเทาสาธารณภัยในระดับพื้นที่	อบรมให้ความรู้ด้านการป้องกันและบรรเทาสาธารณภัยประจำถิ่นและสาธารณภัยต่างๆ จำนวน ๕๐ คน	๒๐๐,๐๐๐	๒๐๐,๐๐๐	๒๐๐,๐๐๐	๒๐๐,๐๐๐	๒๐๐,๐๐๐	เชิงคุณภาพ -ผู้เข้าอบรมได้ความรู้เรื่องการป้องกันและระงับเหตุสาธารณภัยเบื้องต้นได้ -ผู้เข้าร่วมอบรมมีความพร้อมในการต่อสู้และแก้ไขปัญหาเหตุสาธารณภัย	-เขตพื้นที่ที่รับผิดชอบตำบลภูหลวงมีความพร้อมและมีความปลอดภัยในชีวิตและทรัพย์สินทั้งของทางราชการและประชาชน	งานป้องกันฯ สำนักปลัดฯ อบต.ภูหลวง

๒. ยุทธศาสตร์การพัฒนาด้านสังคม

๒.๒ แผนสังคมสงเคราะห์

ที่	โครงการ	วัตถุประสงค์	เป้าหมาย (ผลผลิตของโครงการ)	งบประมาณ					ตัวชี้วัด (KPI)	ผลลัพธ์ที่คาดว่าจะ ได้รับ	หน่วยงานที่ รับผิดชอบ
				๒๕๖๖ (บาท)	๒๕๖๗ (บาท)	๒๕๖๘ (บาท)	๒๕๖๙ (บาท)	๒๕๗๐ (บาท)			
๑	ก่อสร้างห้องน้ำคน พิการ ผู้สูงอายุ	เพื่อบริการผู้สูงอายุ และ คนพิการที่มา ติดต่อราชการใน อบต. ภูหลวง	ก่อสร้างห้องน้ำขนาด กว้าง ๔.๐๐ เมตร ยาว ๔.๐๐ เมตร จำนวน ๒ ห้อง(ตามแบบ อบต. กำหนด) ค่าพิกัด N๑๖๑๕๒๔๔ E๘๒๓๑๒๒	-	-	-	-	๑๔๐,๐๐๐	<b>เชิงปริมาณ</b> -มีห้องน้ำสำหรับไว้บริการ ผู้สูงอายุ และคนพิการจำนวน ๒ ห้อง <b>เชิงคุณภาพ</b> -ผู้สูงอายุ คนพิการเข้าถึง บริการของภาครัฐ	ผู้สูงอายุ และ คน พิการมีคุณภาพชีวิต ที่ดีขึ้น	กองช่าง อบต.ภูหลวง

ที่	โครงการ	วัตถุประสงค์	เป้าหมาย (ผลผลิตของโครงการ)	งบประมาณ					ตัวชี้วัด (KPI)	ผลลัพธ์ที่คาดว่าจะ ได้รับ	หน่วยงานที่ รับผิดชอบ
				๒๕๖๖ (บาท)	๒๕๖๗ (บาท)	๒๕๖๘ (บาท)	๒๕๖๙ (บาท)	๒๕๗๐ (บาท)			
๓	ก่อสร้างทางเดินรอบสระ คอนกรีตเสริมเหล็ก สำเร็จรูป บ้านหลุมเงิน หมู่ที่๕	เพื่อช่วยเหลือน เกษตรกรที่ปลูก ยางพาราตามนโยบาย รัฐบาล เพื่อให้มีสถานที่ออก กำลังกาย	ก่อสร้างทางเดิน รอบสระคอนกรีตเสริมเหล็กปู ทับด้วยแผ่นยางพาราสำเร็จรูป ขนาดกว้าง ๒.๐๐ม. ยาว ๓.๐๐ม. หรือพื้นที่ไม่น้อยกว่า ๖๐๐.๐๐ ม. รายละเอียด ตามที่ อบต.ภูหลวงกำหนด ค่าพิกัด N๑๖๑๕๑๒๙, E๘๒๓๐๔๓ZON e๔๗p	-	-	-	-	๕๐๐,๐๐๐	<b>เชิงปริมาณ</b> -มีสถานที่ออกกำลังกาย จำนวน ๑ แห่ง	ประชาชนมีสถานที่ออก กำลังกายเพิ่มขึ้น	กองช่าง อบต.ภูหลวง



## ๒. ยุทธศาสตร์การพัฒนาด้านสังคม

## ๒.๓ แผนงานสร้างความเข้มแข็งของชุมชน

ที่	โครงการ	วัตถุประสงค์	เป้าหมาย (ผลผลิตของโครงการ)	งบประมาณ					ตัวชี้วัด (KPI)	ผลลัพธ์ที่คาดว่าจะ ได้รับ	หน่วยงานที่ รับผิดชอบ	
				๒๕๖๖ (บาท)	๒๕๖๗ (บาท)	๒๕๖๘ (บาท)	๒๕๖๙ (บาท)	๒๕๗๐ (บาท)				
๑	ป้องกันและ แก้ไขปัญหา ยาเสพติด	เพื่อให้หมู่บ้าน/ชุมชน ปลอดภัยยาเสพติด	จัดกิจกรรมป้องกันและ ต่อต้านยาเสพติดทุก รูปแบบปีละ ๑ ครั้ง	๒๐,๐๐๐ (๕๘:๓๙,๐๐๐) (๕๗:๒๔,๙๖๐) (๕๖: ๘,๐๐๐)	๒๐,๐๐๐	๒๐,๐๐๐	๒๐,๐๐๐	๒๐,๐๐๐	๒๐,๐๐๐	<b>เชิงปริมาณ</b> -ตำบลภูหลวงมีกิจกรรม เพื่อป้องกันและต่อต้าน ยาเสพติดปีละ ๑ ครั้ง <b>เชิงคุณภาพ</b> -ตำบลภูหลวงมีหมู่บ้าน ที่ปลอดภัยยาเสพติด	หมู่บ้านเข้มแข็ง ปลอดภัยยาเสพติด อย่างยั่งยืน	งานป้องกันฯ สำนักงานปลัดฯ อบต.ภูหลวง

๒. ยุทธศาสตร์การพัฒนาด้านสังคม

๒.๔ แผนงานการศาสนา วัฒนธรรมและนันทนาการ

ที่	โครงการ	วัตถุประสงค์	เป้าหมาย (ผลผลิตของโครงการ)	งบประมาณ					ตัวชี้วัด (KPI)	ผลลัพธ์ที่คาดว่าจะได้รับ	หน่วยงานที่รับผิดชอบ	
				๒๕๖๖ (บาท)	๒๕๖๗ (บาท)	๒๕๖๘ (บาท)	๒๕๖๙ (บาท)	๒๕๗๐ (บาท)				
๑.	จัดการแข่งขันกีฬา ด้านยาเสพติด (ภูหลวงคัพ)	เพื่อส่งเสริมให้ เยาวชนและ ประชาชนทั่วไปมี สุขภาพอนามัย สมบูรณ์แข็งแรง และใช้เวลาว่างให้ เกิดประโยชน์ ห่างไกลยาเสพติด	เพื่อจัดการแข่งขันกีฬา ตามโครงการฯ อย่าง น้อย ๑ ครั้ง	๑๕๐,๐๐๐ (๖๔: -) (๖๓: -) (๖๒: ๑๓๓,๙๑๐) (๖๑: ๑๒๙,๖๑๐)	๑๕๐,๐๐๐	๑๕๐,๐๐๐	๑๕๐,๐๐๐	๑๕๐,๐๐๐	๑๕๐,๐๐๐	<b>เชิงปริมาณ</b> -เยาวชนและประชาชน ตำบลภูหลวงที่สนใจด้าน กีฬาไม่น้อยกว่าร้อยละ ๖๐ มีส่วนร่วมในการ แข่งขันกีฬา <b>เชิงคุณภาพ</b> -เยาวชนและประชาชนมี สุขภาพร่างกายที่สมบูรณ์ แข็งแรง -เยาวชนและประชาชนใส่ใจ กิจกรรมการเล่นกีฬาที่ เป็นประโยชน์ต่อร่างกาย	เยาวชน และ ประชาชนใช้เวลา ว่าง ให้ เกิด ประโยชน์ โดย การเล่นกีฬา และ ห่างไกลยาเสพติด	กองการศึกษาฯ อบต.ภูหลวง

## ๒. ยุทธศาสตร์การพัฒนาด้านสังคม

## ๒.๕ แผนงานการรักษาความสงบภายใน

ที่	โครงการ	วัตถุประสงค์	เป้าหมาย (ผลผลิตของโครงการ)	งบประมาณ					ตัวชี้วัด (KPI)	ผลลัพธ์ที่คาดว่าจะได้รับ	หน่วยงานที่รับผิดชอบ	
				๒๕๖๖ (บาท)	๒๕๖๗ (บาท)	๒๕๖๘ (บาท)	๒๕๖๙ (บาท)	๒๕๗๐ (บาท)				
๑	เจ็ดวันอันตราย (ปีใหม่)	เพื่อเป็นการอำนวยความสะดวกแก่ประชาชนที่สัญจรผ่าน ถนน ๓๐๔	ตั้งจุดบริการประชาชน หน้า สนง.อบต.ภูหลวง ๑ ครั้ง/ปี	๒๕,๐๐๐ (๕๘: ๒๕,๐๐๐) (๕๗:๑๔,๘๐๐) (๕๖: - )	๒๐,๐๐๐	๒๐,๐๐๐	๒๐,๐๐๐	๒๐,๐๐๐	๒๐,๐๐๐	เชิงปริมาณ -มีจุดบริการประชาชน ๑ จุด	ประชาชนที่ใช้เส้นทาง ถนน๓๐๔ ได้รับบริการให้สอบถามข้อมูลและที่พักระหว่างการเดินทาง	งานป้องกันฯ สำนักงานปลัดฯ อบต.ภูหลวง
๒	เจ็ดวันอันตราย (สงกรานต์)	เพื่อเป็นการอำนวยความสะดวกแก่ประชาชนที่สัญจรผ่าน ถนน ๓๐๔	ตั้งจุดบริการประชาชน หน้า สนง.อบต.ภูหลวง ๑ ครั้ง/ปี	๒๐,๐๐๐	๒๐,๐๐๐	๒๐,๐๐๐	๒๐,๐๐๐	๒๐,๐๐๐	๒๐,๐๐๐	เชิงปริมาณ -มีจุดบริการประชาชน ๑ จุด	ประชาชนที่ใช้เส้นทาง ถนน๓๐๔ ได้รับบริการให้สอบถามข้อมูลและที่พักระหว่างการเดินทาง	งานป้องกันฯ สำนักงานปลัดฯ อบต.ภูหลวง
๓	โครงการฝึกอบรม รณรงค์ขับขี่ปลอดภัย	เพื่อให้ความรู้แก่เด็กนักเรียนในเขต รับผิดชอบของ อบต.ภูหลวง	จัดฝึกอบรมเด็กนักเรียนใน เขตรับผิดชอบของ อบต.ภูหลวง ๑ ครั้ง/ปี	๒๐,๐๐๐	๒๐,๐๐๐	๒๐,๐๐๐	๒๐,๐๐๐	๒๐,๐๐๐	๒๐,๐๐๐	ผู้เข้ารับการฝึกอบรมมีความรู้ ในเรื่องกฎหมายจราจร เบื้องต้นพร้อมการขับขี่ที่ ปลอดภัย	เพื่อให้เด็กนักเรียนมีความรู้เรื่องกฎจราจร เพิ่มมากขึ้น	งานป้องกันและ บรรเทาสาธารณภัย สำนักงานปลัดฯ อบต.ภูหลวง

## ๒. ยุทธศาสตร์การพัฒนาด้านสังคม

## ๒.๖ แผนงานงบกลาง

ที่	โครงการ	วัตถุประสงค์	เป้าหมาย (ผลผลิตของ โครงการ)	งบประมาณ					ตัวชี้วัด (KPI)	ผลลัพธ์ที่คาดว่าจะ ได้รับ	หน่วยงานที่ รับผิดชอบ
				๒๕๖๖ (บาท)	๒๕๖๗ (บาท)	๒๕๖๘ (บาท)	๒๕๖๙ (บาท)	๒๕๗๐ (บาท)			
๑	จ่ายเงินสงเคราะห์เบี้ย ยังชีพให้แก่ผู้สูงอายุ	จ่ายเงินสงเคราะห์ เบี้ยยังชีพให้แก่ ผู้สูงอายุภายใน ตำบลภูหลวง	ขอรับการสนับสนุน เบี้ยยังชีพให้แก่ ผู้สูงอายุจำนวน คน	๘,๗๒๖,๐๐๐	๘,๗๒๖,๐๐๐	๘,๗๒๖,๐๐๐	๘,๗๒๖,๐๐๐	๘,๗๒๖,๐๐๐	ผู้สูงอายุตำบล ภูหลวงต้องได้รับ บริการ	ผู้สูงอายุได้รับเบี้ยยัง ชีพทุกคน	งานพัฒนาชุมชน สำนักปลัดฯ อบต.ภูหลวง
๒	จ่ายเงินสงเคราะห์เบี้ย ยังชีพให้แก่คนพิการ	จ่ายเงินสงเคราะห์ เบี้ยยังชีพให้แก่คน พิการภายในตำบล ภูหลวง	ขอรับการสนับสนุน เบี้ยยังชีพให้แก่ คนพิการจำนวน คน	๒,๔๐๐,๐๐๐	๒,๔๐๐,๐๐๐	๒,๔๐๐,๐๐๐	๒,๔๐๐,๐๐๐	๒,๔๐๐,๐๐๐	คนพิการตำบล ภูหลวงต้องได้รับ บริการ	ผู้สูงอายุได้รับเบี้ยยัง ชีพทุกคน	งานพัฒนาชุมชน สำนักปลัดฯ อบต.ภูหลวง
๓	จ่ายเงินสงเคราะห์เบี้ย ยังชีพให้แก่ผู้ป่วย เอดส์	จ่ายเงินสงเคราะห์ เบี้ยยังชีพให้แก่ ผู้ป่วยเอดส์ภายใน ตำบลภูหลวง	ขอรับการสนับสนุน เบี้ยยังชีพให้แก่ ผู้ป่วยเอดส์ จำนวน คน	๒๕,๐๐๐	๒๕,๐๐๐	๒๕,๐๐๐	๒๕,๐๐๐	๒๕,๐๐๐	ผู้ป่วยเอดส์ตำบล ภูหลวงต้องได้รับ บริการ	ผู้สูงอายุได้รับเบี้ยยัง ชีพทุกคน	งานพัฒนาชุมชน สำนักปลัดฯ อบต.ภูหลวง

# ยุทธศาสตร์ที่ ๓ ยุทธศาสตร์การพัฒนาด้าน โครงสร้างพื้นฐาน

ก. ยุทธศาสตร์จังหวัดที่ ๑ ประเด็นยุทธศาสตร์ที่ ๑ เสริมสร้างระบบโครงสร้างพื้นฐานเชื่อมโยงต่อโครงข่ายคมนาคมแห่งอนาคตและเพิ่มขีดความสามารถการค้า การลงทุนและเศรษฐกิจ

ข. ยุทธศาสตร์การพัฒนาขององค์กรปกครองส่วนท้องถิ่นในเขตจังหวัดที่ ๑ ยุทธศาสตร์ด้านการพัฒนาเมือง

๑. ยุทธศาสตร์การพัฒนาด้านโครงสร้างพื้นฐาน

แบบ ผ.๐๒

๓.๑ แผนงานเคหะและชุมชน

ที่	โครงการ	วัตถุประสงค์	เป้าหมาย (ผลผลิตของโครงการ)	งบประมาณ					ตัวชี้วัด (KPI)	ผลลัพธ์ที่คาดว่าจะได้รับ	หน่วยงานที่รับผิดชอบ
				๒๕๖๖ (บาท)	๒๕๖๗ (บาท)	๒๕๖๘ (บาท)	๒๕๖๙ (บาท)	๒๕๗๐ (บาท)			
๑	ติดตั้งไฟฟ้าแสงสว่างสาธารณะ (จากหน้าบ้านอบต.ประนอม – บัม น้ำ มัน ลุง เรียง) บ้านหนองนกเขียน หมู่ที่ ๒	เพื่ออำนวยความสะดวกให้กับประชาชนที่ไม่มีไฟฟ้าใช้	ขยายเขตสายพาดดีระยะทางยาว ๑๘๖ เมตร พร้อมติดตั้งชุดโคมไฟแสงสว่างจำนวน ๒ ชุด ขยายเขตไฟฟ้าแรงต่ำระยะทางยาว ๑๘๖ เมตร พิกัดจุดเริ่มต้น Lat.๑๔.๕๗๕๗๗๖ Long.๑๐๑.๙๘๒๗๑๒ สิ้นสุด Lat.๑๔.๕๗๕๗๗๖ Long.๑๐๑.๙๘๒๗๑๒	๖๗,๐๐๐	-	-	-	-	<b>เชิงปริมาณ</b> -ประชาชน ที่อยู่ในบริเวณขยายเขตไฟฟ้า ได้รับประโยชน์ ไม่น้อยกว่าร้อยละ ๘๐ ของการขยายเขตไฟฟ้าจำนวน ๒ จุด <b>เชิงคุณภาพ</b> -ประชาชนหมู่ที่ ๒ มีโอกาสได้ใช้ไฟฟ้าได้โดยสะดวกทั่วถึง	ประชาชน มีไฟฟ้า ไฟแสงสว่างใช้อย่างทั่วถึง	การไฟฟ้าส่วนภูมิภาค กงช่าง อบต.ภูหลวง
๒	ขยายเขตไฟฟ้าแรงต่ำ (จำนวน ๒ จุด) บ้านปอแดง หมู่ที่ ๔	เพื่ออำนวยความสะดวกให้กับประชาชนที่ไม่มีไฟฟ้าใช้	จุดที่ ๑ บ้านนางใหม่ ถึงบ้านนางประเสริฐ ขยายเขตไฟฟ้าแรงต่ำระยะ ๑๗๗.๐๐ เมตร พิกัดจุดเริ่มต้น Lat.๑๔.๕๗๕๗๗๖ Long.๑๐๑.๙๘๒๗๑๒ สิ้นสุด Lat.๑๔.๕๗๕๗๗๖ Long.๑๐๑.๙๘๒๗๑๒ จุดที่ ๒ ซอยบ้านนายสนาม ขยายเขตไฟฟ้าแรงต่ำระยะ ๓๒.๐๐ เมตร พิกัดจุดเริ่มต้น Lat.๑๔.๕๗๕๗๗๖ Long.๑๐๑.๙๘๒๗๑๒ สิ้นสุด Lat.๑๔.๕๗๕๗๗๖ Long.๑๐๑.๙๘๒๗๑๒	๒๑๕,๐๐๐	-	-	-	-	<b>เชิงปริมาณ</b> -ประชาชน ที่อยู่ในบริเวณขยายเขตไฟฟ้า ได้รับประโยชน์ ไม่น้อยกว่าร้อยละ ๘๐ ของการขยายเขตไฟฟ้าจำนวน ๕ จุด <b>เชิงคุณภาพ</b> -ประชาชนหมู่ที่ ๔ มีโอกาสได้ใช้ไฟฟ้าได้โดยสะดวกทั่วถึง	ประชาชน มีไฟฟ้า ไฟแสงสว่างใช้อย่างทั่วถึง	การไฟฟ้าส่วนภูมิภาค กงช่าง อบต.ภูหลวง

ที่	โครงการ	วัตถุประสงค์	เป้าหมาย (ผลผลิตของโครงการ)	งบประมาณ					ตัวชี้วัด (KPI)	ผลลัพธ์ที่คาดว่าจะได้รับ	หน่วยงานที่รับผิดชอบ
				๒๕๖๖ (บาท)	๒๕๖๗ (บาท)	๒๕๖๘ (บาท)	๒๕๖๙ (บาท)	๒๕๗๐ (บาท)			
๓	ขยายเขตสายพาดดับพร้อมติดตั้งไฟฟ้าแสงสว่าง ถนนรอบหมู่บ้าน หมู่ที่ ๘	เพื่ออำนวยความสะดวกให้กับประชาชนที่ไม่มีไฟฟ้าใช้	ขยายเขตสายพาดดับพร้อมติดตั้งไฟฟ้าแสงสว่างถนนรอบหมู่บ้าน ความยาวรวม ๑,๔๐๐ เมตร พร้อมโคมไฟฟ้าแสงสว่าง จำนวน ๑๕ ชุด พิกัดจุดเริ่มต้น Lat. ๑๔.๕๗๓๘๘๖ Long. ๑๐๑.๙๗๖๒๕๒ พิกัดจุดสิ้นสุด Lat. ๑๔.๕๗๓๕๘๗ Long. ๑๐๑.๙๖๕๐๑๕	๒๗๐,๐๐๐	-	-	-	-	<b>เชิงปริมาณ</b> -ประชาชนที่มีสายพาดดับพร้อมติดตั้งไฟแสงสว่างถนนรอบหมู่บ้าน ยาว ๑,๔๐๐ เมตร <b>เชิงคุณภาพ</b> -เส้นทางคมนาคมทางบกในหมู่ที่ ๘ มีความสะดวกรวดเร็ว	ประชาชนมีไฟฟ้า ไฟแสงสว่างใช้อย่างทั่วถึง	การไฟฟ้าส่วนภูมิภาค กงช่าง อบต.ภูหลวง
๔	ติดตั้งไฟฟ้าแสงสว่างสาธารณะ (ขอยบ้านผู้ช่วยแดง) บ้านหนองนกเขียน หมู่ที่ ๒	เพื่ออำนวยความสะดวกให้กับประชาชนที่ไม่มีไฟฟ้าใช้	ขยายเขตสายพาดดับระยะทางยาว ๑๓๗.๐๐ เมตร พร้อมติดตั้งชุดโคมไฟแสงสว่างจำนวน ๒ ชุด <b>พิกัดจุดเริ่มต้น Lat.๑๔.๕๗๕๗๗๖</b> <b>Long.๑๐๑.๙๘๒๗๑๒</b> <b>สิ้นสุด Lat.๑๔.๕๗๕๗๗๖</b> <b>Long.๑๐๑.๙๘๒๗๑๒</b>	๑๙,๐๐๐	-	-	-	-	<b>เชิงปริมาณ</b> -ประชาชนที่อยู่ในบริเวณขยายเขตไฟฟ้าได้รับประโยชน์ไม่น้อยกว่าร้อยละ ๘๐ ของการขยายเขตไฟฟ้าจำนวน ๒ จุด <b>เชิงคุณภาพ</b> -ประชาชนหมู่ที่ ๒ มีโอกาสได้ใช้ไฟฟ้าได้โดยสะดวกทั่วถึง	ประชาชนมีไฟฟ้า ไฟแสงสว่างใช้อย่างทั่วถึง	การไฟฟ้าส่วนภูมิภาค กงช่าง อบต.ภูหลวง
๕	ติดตั้งไฟฟ้าแสงสว่างสาธารณะ (จำนวน ๖ จุด) บ้านโนนแดง หมู่ที่ ๑	เพื่ออำนวยความสะดวกให้กับประชาชนที่ไม่มีไฟฟ้าใช้	จุดที่ ๑ บ้านนางเฉียบ ขยายเขตสายพาดดับระยะทางยาว ๔๐.๐๐ เมตรพร้อมติดตั้งชุดโคมไฟแสงสว่างจำนวน ๑ ชุด <b>พิกัดจุดเริ่มต้น Lat.๑๔.๕๗๕๗๗๖ Long.๑๐๑.๙๘๒๗๑๒</b> <b>สิ้นสุด Lat.๑๔.๕๗๕๗๗๖ Long.๑๐๑.๙๘๒๗๑๒</b> จุดที่ ๒ บ้านนายบุญสม ขยายเขตสายพาดดับระยะทางยาว ๓๘.๐๐ เมตรพร้อมติดตั้งชุดโคมไฟแสงสว่างจำนวน ๑ ชุด <b>พิกัดจุดเริ่มต้น Lat.๑๔.๕๗๕๗๗๖ Long.๑๐๑.๙๘๒๗๑๒</b> <b>สิ้นสุด Lat.๑๔.๕๗๕๗๗๖ Long.๑๐๑.๙๘๒๗๑๒</b>	-	๑๑๕,๐๐๐	-	-	-	<b>เชิงปริมาณ</b> -ประชาชนมีไฟฟ้าใช้ในครัวเรือนน้อยกว่าร้อยละ ๘๐ ของจำนวนครัวเรือนที่มี <b>เชิงคุณภาพ</b> -ประชาชนหมู่ที่ ๕ มีโอกาสได้ใช้ไฟฟ้าโดยสะดวกทั่วถึง	ประชาชนมีไฟฟ้า ไฟแสงสว่างใช้อย่างทั่วถึง	การไฟฟ้าส่วนภูมิภาค กงช่าง อบต.ภูหลวง

ที่	โครงการ	วัตถุประสงค์	เป้าหมาย (ผลผลิตของโครงการ)	งบประมาณ					ตัวชี้วัด (KPI)	ผลลัพธ์ที่คาดว่าจะได้รับ	หน่วยงานที่รับผิดชอบ
				๒๕๖๖ (บาท)	๒๕๖๗ (บาท)	๒๕๖๘ (บาท)	๒๕๖๙ (บาท)	๒๕๗๐ (บาท)			
			<p>จุดที่ ๓ บ้านนายอำนาจ ขยายเขตสายพาดดับระยะทางยาว ๒๐๐.๐๐ เมตรพร้อมติดตั้งชุดโคมโไฟแสงสว่างจำนวน ๒ ชุดพิกัดจุดเริ่มต้น Lat.๑๔.๕๗๕๗๗๖ Long.๑๐๑.๙๘๒๗๑๒ <b>สิ้นสุด</b> Lat.๑๔.๕๗๕๗๗๖ Long.๑๐๑.๙๘๒๗๑๒จุดที่ ๔ บ้านนายสมหวัง ขยายเขตสายพาดดับระยะทางยาว ๕๐.๐๐ เมตร พิกัดจุดเริ่มต้น Lat.๑๔.๕๗๕๗๗๖ Long.๑๐๑.๙๘๒๗๑๒ <b>สิ้นสุด</b> Lat.๑๔.๕๗๕๗๗๖ Long.๑๐๑.๙๘๒๗๑๒จุดที่ ๕ ซอยพร้อมพัฒนา ขยายเขตไฟฟ้าแรงต่ำสายพาดดับระยะทางยาว ๘๓.๐๐ เมตรพร้อมติดตั้งชุดโคมโไฟแสงสว่างจำนวน ๑ ชุดพิกัดจุดเริ่มต้น Lat.๑๔.๕๗๕๗๗๖ Long.๑๐๑.๙๘๒๗๑๒ <b>สิ้นสุด</b> Lat.๑๔.๕๗๕๗๗๖ Long.๑๐๑.๙๘๒๗๑๒จุดที่ ๖ หน้าบ้านนายบุญลือ ขยายเขตไฟฟ้าแรงต่ำสายพาดดับระยะทางยาว ๓๕.๐๐ เมตรพร้อมติดตั้งชุดโคมโไฟแสงสว่างจำนวน ๑ ชุดพิกัดจุดเริ่มต้น Lat.๑๔.๕๗๕๗๗๖ Long.๑๐๑.๙๘๒๗๑๒ <b>สิ้นสุด</b> Lat.๑๔.๕๗๕๗๗๖ Long.๑๐๑.๙๘๒๗๑๒</p>								
๖	ขยายเขตไฟฟ้าแรงต่ำ (จำนวน ๓ จุด) บ้านหนองกระทุ่ม หมู่ที่ ๓	เพื่ออำนวยความสะดวกให้กับประชาชนที่ไม่มีไฟฟ้าใช้	<p>จุดที่ ๑ บ้านวาสนา ขยายเขตไฟฟ้าแรงต่ำระยะ ๙๕.๐๐ เมตร พิกัดจุดเริ่มต้น Lat.๑๔.๕๗๕๗๗๖ Long.๑๐๑.๙๘๒๗๑๒ <b>สิ้นสุด</b> Lat.๑๔.๕๗๕๗๗๖ Long.๑๐๑.๙๘๒๗๑๒</p> <p>จุดที่ ๒ บ้านป้ามั่ง ขยายเขตไฟฟ้าแรงต่ำระยะ ๘๑.๐๐ เมตร พิกัดจุดเริ่มต้น Lat.๑๔.๕๗๕๗๗๖ Long.๑๐๑.๙๘๒๗๑๒ <b>สิ้นสุด</b> Lat.๑๔.๕๗๕๗๗๖ Long.๑๐๑.๙๘๒๗๑๒</p> <p>จุดที่ ๓ บ้านนายเสริม ขยายเขตไฟฟ้าแรงต่ำระยะ ๕๖.๐๐ เมตร พิกัดจุดเริ่มต้น Lat.๑๔.๕๗๕๗๗๖ Long.๑๐๑.๙๘๒๗๑๒ <b>สิ้นสุด</b> Lat.๑๔.๕๗๕๗๗๖ Long.๑๐๑.๙๘๒๗๑๒</p>	-	๙๕,๐๐๐	-	-	-	<p><b>เชิงปริมาณ</b></p> <p>-ประชาชน ที่อยู่ในบริเวณขยายเขตไฟฟ้าได้รับประโยชน์ ไม่น้อยกว่าร้อยละ ๘๐ ของการขยายเขตไฟฟ้าจำนวน ๓ จุด</p> <p><b>เชิงคุณภาพ</b></p> <p>-ประชาชนหมู่ที่ ๓ มีโอกาสได้ใช้ไฟฟ้าได้โดยสะดวกทั่วถึง</p>	ประชาชน มีไฟฟ้า ไฟแสงสว่างใช้อย่างทั่วถึง	การไฟฟ้าส่วนภูมิภาค กงช่าง อบต.ภูหลวง



ที่	โครงการ	วัตถุประสงค์	เป้าหมาย (ผลผลิตของโครงการ)	งบประมาณ					ตัวชี้วัด (KPI)	ผลลัพธ์ที่คาดว่าจะได้รับ	หน่วยงานที่รับผิดชอบ
				๒๕๖๖ (บาท)	๒๕๖๗ (บาท)	๒๕๖๘ (บาท)	๒๕๖๙ (บาท)	๒๕๗๐ (บาท)			
๗	ติดตั้งไฟฟ้าแสงสว่างสาธารณะ (จำนวน ๒ จุด) บ้านหนองกก หมู่ที่ ๗	เพื่ออำนวยความสะดวกให้กับประชาชนที่ไม่มีไฟฟ้าใช้	จุดที่ ๑ คุ่มบะจาม ขยายเขตสายพาดระดับระยะทางยาว ๙๑๐.๐๐ เมตรพร้อมติดตั้งชุดโคมไฟแสงสว่างจำนวน ๓ ชุด พิกัดจุดเริ่มต้น Lat.๑๔.๕๗๕๗๗๖ Long.๑๐๑.๙๘๒๗๑๒ สิ้นสุด Lat.๑๔.๕๗๕๗๗๖ Long.๑๐๑.๙๘๒๗๑๒ จุดที่ ๒ บริเวณรอบอ่างเก็บน้ำ ขยายเขตสายพาดระดับ ช่วงที่ ๑ ระยะทางยาว ๑๙๐.๐๐ เมตรพร้อมติดตั้งชุดโคมไฟแสงสว่างจำนวน ๓ ชุด พิกัดจุดเริ่มต้น Lat.๑๔.๕๗๕๗๗๖ Long.๑๐๑.๙๘๒๗๑๒ สิ้นสุด Lat.๑๔.๕๗๕๗๗๖ Long.๑๐๑.๙๘๒๗๑๒ ช่วงที่ ๒ ระยะทางยาว ๔๔๓.๐๐ เมตรพร้อมติดตั้งชุดโคมไฟแสงสว่างจำนวน ๔ ชุด พิกัดจุดเริ่มต้น Lat.๑๔.๕๗๕๗๗๖ Long.๑๐๑.๙๘๒๗๑๒ สิ้นสุด Lat.๑๔.๕๗๕๗๗๖ Long.๑๐๑.๙๘๒๗๑๒	-	๑๕๒,๕๐๐	-	-	-	<b>เชิงปริมาณ</b> -ประชาชน ที่อยู่ในบริเวณขยายเขตไฟฟ้าได้รับประโยชน์ ไม่น้อยกว่าร้อยละ ๘๐ ของการขยายเขตไฟฟ้าจำนวน ๒ จุด <b>เชิงคุณภาพ</b> -ประชาชนหมู่ที่ ๗ มีโอกาสได้ใช้ไฟฟ้าได้โดยสะดวกทั่วถึง	ประชาชน มีไฟฟ้า ไฟแสงสว่างใช้อย่างทั่วถึง	การไฟฟ้าส่วนภูมิภาค กงช่าง อบต.ภูหลวง
๘	ติดตั้งไฟฟ้าแสงสว่างสาธารณะ (จำนวน ๒ จุด) บ้านหนองหว้า หมู่ที่ ๘	เพื่ออำนวยความสะดวกให้กับประชาชนที่ไม่มีไฟฟ้าใช้	จุดที่ ๑ สายสี่แยกไปหมู่ ๑๐ ติดตั้งสายพาดระดับและติดตั้งชุดโคมไฟแสงสว่าง จำนวน ๓ ชุดพิกัดจุดเริ่มต้น Lat.๑๔.๕๗๕๗๗๖ Long.๑๐๑.๙๘๒๗๑๒ สิ้นสุด Lat.๑๔.๕๗๕๗๗๖ Long.๑๐๑.๙๘๒๗๑๒ จุดที่ ๒ หน้าบ้านนางประนอม ขาวพรม ขยายเขตสายพาดระดับ และติดตั้งชุดโคมไฟแสงสว่าง จำนวน ๒ ชุดระยะทาง ๓๕๐.๐๐ เมตร พิกัดจุดเริ่มต้น Lat.๑๔.๕๗๕๗๗๖ Long.๑๐๑.๙๘๒๗๑๒ สิ้นสุด Lat.๑๔.๕๗๕๗๗๖ Long.๑๐๑.๙๘๒๗๑๒	-	๑๑๘,๐๐๐	-	-	-	<b>เชิงปริมาณ</b> -ประชาชน ที่อยู่ในบริเวณขยายเขตไฟฟ้าได้รับประโยชน์ ไม่น้อยกว่าร้อยละ ๘๐ ของการขยายเขตไฟฟ้าจำนวน ๒ จุด <b>เชิงคุณภาพ</b> -ประชาชนหมู่ที่ ๘ มีโอกาสได้ใช้ไฟฟ้าได้โดยสะดวกทั่วถึง	ประชาชน มีไฟฟ้า ไฟแสงสว่างใช้อย่างทั่วถึง	การไฟฟ้าส่วนภูมิภาค กงช่าง อบต.ภูหลวง

ที่	โครงการ	วัตถุประสงค์	เป้าหมาย (ผลผลิตของโครงการ)	งบประมาณ					ตัวชี้วัด (KPI)	ผลลัพธ์ที่คาดว่าจะได้รับ	หน่วยงานที่รับผิดชอบ
				๒๕๖๖ (บาท)	๒๕๖๗ (บาท)	๒๕๖๘ (บาท)	๒๕๖๙ (บาท)	๒๕๗๐ (บาท)			
๙	ติดตั้งไฟฟ้าแสงสว่างสาธารณะบ้านโนนแดง หมู่ที่ ๑	เพื่ออำนวยความสะดวกให้กับประชาชนที่ไม่มีไฟฟ้าใช้	สายคอกวัว ขยายเขตสายพาดดับ และติดตั้งชุดโคมไฟแสงสว่าง จำนวน ๑ ชุดระยะทาง ๓๓.๐๐ เมตร พิกัดจุดเริ่มต้น Lat.๑๔.๕๗๕๗๗๖ Long.๑๐๑.๙๘๒๗๑๒ สิ้นสุด Lat.๑๔.๕๗๕๗๗๖ Long.๑๐๑.๙๘๒๗๑๒	-	๔๐,๐๐๐	-	-	-	<b>เชิงปริมาณ</b> -ประชาชน ที่อยู่ในบริเวณขยายเขตไฟฟ้าได้รับประโยชน์ ไม่น้อยกว่าร้อยละ ๘๐ ของการขยายเขตไฟฟ้า จำนวน ๑ จุด <b>เชิงคุณภาพ</b> -ประชาชนหมู่ที่ ๑ มีโอกาสได้ใช้ไฟฟ้าได้โดยสะดวกทั่วถึง	ประชาชน มีไฟฟ้า ไฟแสงสว่างใช้อย่างทั่วถึง	การไฟฟ้าส่วนภูมิภาค กงซ่าง อบต.ภูหลวง
๑๐	ติดตั้งไฟฟ้าแสงสว่างสาธารณะ (ศาลาที่พักผู้โดยสาร) บ้านโปแดง หมู่ที่ ๔	เพื่ออำนวยความสะดวกให้กับประชาชนที่มาใช้ศาลาที่พักผู้โดยสาร	ติดตั้งชุดโคมไฟแสงสว่าง จำนวน ๑ จุด พิกัด Lat.๑๔.๕๗๕๗๗๖ Long.๑๐๑.๙๘๒๗๑๒	-	๑๖,๐๐๐	-	-	-	<b>เชิงปริมาณ</b> -ประชาชน ที่มาใช้ศาลาที่พักผู้โดยสารได้รับประโยชน์ ไม่น้อยกว่าร้อยละ ๘๐ <b>เชิงคุณภาพ</b> -ประชาชนหมู่ที่ ๔ มีโอกาสได้ใช้ไฟฟ้าได้โดยสะดวกทั่วถึง	ประชาชน มีไฟฟ้า ไฟแสงสว่างใช้อย่างทั่วถึง	กงซ่าง อบต.ภูหลวง
๑๑	โครงการขยายเขตสายพาดดับพร้อมติดตั้งไฟฟ้าแสงสว่างขอยคอกหมู หมู่ที่ ๑	เพื่ออำนวยความสะดวกให้กับประชาชนที่ไม่มีไฟฟ้าใช้	ขยายเขตสายพาดดับพร้อมติดตั้งไฟฟ้าแสงสว่าง ความยาวรวม ๔๗๐ เมตร พร้อมโคมไฟฟ้าแสงสว่าง จำนวน ๗ ชุด พิกัดจุดเริ่มต้น Lat. ๑๔.๕๗๓๙๐๕ Long. ๑๐๑.๙๗๖๓๑๘ พิกัดจุดสิ้นสุด Lat. ๑๔.๕๗๖๓๖๒ Long. ๑๐๑.๙๗๘๑๗๒	-	๑๐๐,๐๐๐	-	-	-	<b>เชิงปริมาณ</b> -ประชาชนที่มีสายพาดดับพร้อมติดตั้งไฟฟ้าแสงสว่าง ยาว ๔๗๐ เมตร <b>เชิงคุณภาพ</b> -ประชาชนมีไฟฟ้าแสงสว่างใช้อย่างพอเพียง	ประชาชน มีไฟฟ้า ไฟแสงสว่างใช้อย่างทั่วถึง	การไฟฟ้าส่วนภูมิภาค กงซ่าง อบต.ภูหลวง

ที่	โครงการ	วัตถุประสงค์	เป้าหมาย (ผลผลิตของโครงการ)	งบประมาณ					ตัวชี้วัด (KPI)	ผลลัพธ์ที่คาดว่าจะได้รับ	หน่วยงานที่รับผิดชอบ
				๒๕๖๖ (บาท)	๒๕๖๗ (บาท)	๒๕๖๘ (บาท)	๒๕๖๙ (บาท)	๒๕๗๐ (บาท)			
๑๒	ขยายเขตไฟฟ้าพร้อมติดตั้งไฟฟ้าส่องสว่างหมู่ที่ ๔	เพื่ออำนวยความสะดวกให้กับประชาชนที่ไม่มีไฟฟ้าใช้	-ติดตั้งไฟส่องสว่างทางสาธารณะจำนวน ๑ จุด ชอยบ้านนายสมาน พูนเกษม พิกัด Lat.๑๔.๕๗๕๗๗๖ Long.๑๐๑.๙๘๒๗๑๒ - -ติดตั้งไฟส่องสว่างทางสาธารณะจำนวน ๑ จุด ชอยบ้านนายทวีศักดิ์ ร้อยกิ่ง พิกัด Lat.๑๔.๕๗๕๗๗๖ Long.๑๐๑.๙๘๒๗๑๒ - ติดตั้งไฟฟ้าส่องสว่างทางสาธารณะ จำนวน ๑ จุด ชอยบ้านนางนงลักษณ์ โคนเกษม พิกัด Lat.๑๔.๕๗๕๗๗๖ Long.๑๐๑.๙๘๒๗๑๒ -ขยายเขตไฟฟ้าแรงต่ำพร้อมติดตั้งไฟส่องสว่างทาง สาธารณะจำนวน ๑ จุด ระยะทาง ๕๒ เมตร ชอย บ้านนางแก้ว ร้อยกิ่ง พิกัด Lat.๑๔.๕๗๕๗๗๖ Long.๑๐๑.๙๘๒๗๑๒	-	-	๗๕,๐๐๐	-	-	<b>เชิงปริมาณ</b> -ประชาชน ที่อยู่ในบริเวณ ขยายเขตไฟฟ้าได้รับ ประโยชน์ ไม่น้อยกว่าร้อยละ ๘๐ ของการขยายเขตไฟฟ้า จำนวน ๔ จุด <b>เชิงคุณภาพ</b> -ประชาชนหมู่ที่ ๔ มีโอกาสได้ ใช้ไฟฟ้าได้โดยสะดวกทั่วถึง	ประชาชน มี ไฟฟ้า ไฟแสง สว่างใช้อย่าง ทั่วถึง	การไฟฟ้า ส่วนภูมิภาค กองช่าง อบต.ภูหลวง
๑๓	ติดตั้งไฟส่องสว่างสาธารณะหมู่ที่ ๕	เพื่ออำนวยความสะดวกให้กับประชาชนที่ไม่มีไฟฟ้าใช้	จุดที่ ๑ ชอยสะอาด ติดตั้งสายพาดับระยะ ๒๐๔ ม.พร้อมติดตั้งโคมไฟ ส่องสว่าง จำนวน ๓ ชุด จุด พิกัดจุดเริ่มต้น Lat.๑๔.๕๗๕๗๗๖ Long.๑๐๑.๙๘๒๗๑๒ สิ้นสุด Lat.๑๔.๕๗๕๗๗๖ Long.๑๐๑.๙๘๒๗๑๒ จุดที่ ๒ ทางขึ้นเขาจุมกแขก ติดตั้งสายพาดับ ระยะทาง ๒๙๙ เมตรพร้อมติดตั้ง ชุดโคมไฟส่องสว่าง จำนวน ๓ ชุด พิกัดจุดเริ่มต้น Lat.๑๔.๕๗๕๗๗๖ Long.๑๐๑.๙๘๒๗๑๒ สิ้นสุด Lat.๑๔.๕๗๕๗๗๖ Long.๑๐๑.๙๘๒๗๑๒	-	-	๑๑๗,๐๐๐	-	-	<b>เชิงปริมาณ</b> -ประชาชน ที่อยู่ในบริเวณ ขยายเขตไฟฟ้าได้รับ ประโยชน์ ไม่น้อยกว่าร้อยละ ๘๐ ของการขยายเขตไฟฟ้า จำนวน ๒ จุด <b>เชิงคุณภาพ</b> -ประชาชนหมู่ที่ ๕ มีโอกาสได้ ใช้ไฟฟ้าได้โดยสะดวกทั่วถึง	ประชาชน มี ไฟฟ้า ไฟแสง สว่างใช้อย่าง ทั่วถึง	การไฟฟ้า ส่วนภูมิภาค กองช่าง อบต.ภูหลวง

ที่	โครงการ	วัตถุประสงค์	เป้าหมาย (ผลผลิตของโครงการ)	งบประมาณ					ตัวชี้วัด (KPI)	ผลลัพธ์ที่คาดว่าจะได้รับ	หน่วยงานที่รับผิดชอบ
				๒๕๖๖ (บาท)	๒๕๖๗ (บาท)	๒๕๖๘ (บาท)	๒๕๖๙ (บาท)	๒๕๗๐ (บาท)			
๑๔	ขยายเขตไฟฟ้าแรงต่ำถนนสายข้างหมวดการทางหลุมเงิน หมู่บ้านหลุมเงิน หมู่ที่ ๕	เพื่อให้ประชาชนมีไฟฟ้าในครัวเรือน	ขยายเขตไฟฟ้าแรงต่ำ ถนนสายข้างหมวดการทางหลุมเงิน ความยาว ๒๕๐ เมตร พิกัดจุดเริ่มต้น Lat.๑๔.๕๗๕๗๗๖ Long.๑๐๑.๙๘๒๗๑๒ สิ้นสุด Lat.๑๔.๕๗๕๗๗๖ Long.๑๐๑.๙๘๒๗๑๒	-	-	๒๒๘,๘๑๔	-	-	<b>เชิงปริมาณ</b> -ประชาชน ที่อยู่ในบริเวณขยายเขตไฟฟ้า ได้รับประโยชน์ ไม่น้อยกว่าร้อยละ ๘๐ ของการขยายเขตไฟฟ้า จำนวน ๑ จุด <b>เชิงคุณภาพ</b> -ประชาชนหมู่ที่ ๕ มีโอกาสได้ใช้ไฟฟ้าได้โดยสะดวกทั่วถึง	ประชาชน มีไฟฟ้า ใช้อย่างทั่วถึง	การไฟฟ้าส่วนภูมิภาค กงช่าง อบต.ภูหลวง
๑๕	ขยายเขตไฟฟ้าแรงต่ำภายในหมู่บ้านหนองกอก หมู่ที่ ๗	เพื่อให้ประชาชนมีไฟฟ้าในครัวเรือน	ขยายเขตไฟฟ้าแรงต่ำ ทางไปหนองปรือ ความยาว ๒๕๐ เมตร พิกัดจุดเริ่มต้น Lat.๑๔.๕๗๕๗๗๖ Long.๑๐๑.๙๘๒๗๑๒ สิ้นสุด Lat.๑๔.๕๗๕๗๗๖ Long.๑๐๑.๙๘๒๗๑๒	-	-	-	๒๒๘,๘๑๔	-	<b>เชิงปริมาณ</b> -ประชาชน ที่อยู่ในบริเวณขยายเขตไฟฟ้า ได้รับประโยชน์ ไม่น้อยกว่าร้อยละ ๘๐ ของการขยายเขตไฟฟ้า จำนวน ๑ จุด <b>เชิงคุณภาพ</b> -ประชาชนหมู่ที่ ๗ มีโอกาสได้ใช้ไฟฟ้าได้โดยสะดวกทั่วถึง	ประชาชน มีไฟฟ้า ใช้อย่างทั่วถึง	การไฟฟ้าส่วนภูมิภาค กงช่าง อบต.ภูหลวง
๑๖	ขยายเขต หม้อแปลงไฟฟ้า บริเวณประปาหมู่บ้าน บ้านห้วยแก้ว หมู่ที่ ๙	เพื่ออำนวยความสะดวกแก่ประชาชนผู้ใช้น้ำประปาและแก้ไขปัญหาระบบกระแสไฟฟ้ตก	ขยายเขตหม้อแปลงไฟฟ้า จากขนาด ๓๐ KVA ๑ แฟส๒ สาย เป็นหม้อแปลงขนาด ๕๐ KVA รายละเอียดตามที่การไฟฟ้ากำหนด พิกัด Lat.๑๔.๕๗๕๗๗๖ Long.๑๐๑.๙๘๒๗๑๒	-	-	-	๑๖๐,๐๐๐	-	<b>เชิงปริมาณ</b> ประชาชน ที่อยู่ในบริเวณขยายเขตไฟฟ้า ได้รับประโยชน์ ไม่น้อยกว่าร้อยละ ๘๐ ของการขยายเขตไฟฟ้า จำนวน ๑ จุด <b>เชิงคุณภาพ</b> -ประชาชนหมู่ที่ ๙ มีโอกาสได้ใช้ไฟฟ้าได้โดยสะดวกทั่วถึง	ประชาชน มีไฟฟ้า และน้ำประปาใช้อย่างทั่วถึงและเพียงพอ	การไฟฟ้าส่วนภูมิภาค กงช่าง อบต.ภูหลวง

ที่	โครงการ	วัตถุประสงค์	เป้าหมาย (ผลผลิตของโครงการ)	งบประมาณ					ตัวชี้วัด (KPI)	ผลลัพธ์ที่คาดว่าจะได้รับ	หน่วยงานที่รับผิดชอบ
				๒๕๖๖ (บาท)	๒๕๖๗ (บาท)	๒๕๖๘ (บาท)	๒๕๖๙ (บาท)	๒๕๗๐ (บาท)			
๑๗	ติดตั้งไฟฟ้าสาธารณะ (จำนวน ๖ จุด) บ้านหนองนกเขียน หมู่ที่ ๑๐	เพื่ออำนวยความสะดวกให้แก่ประชาชนที่ไม่มีไฟฟ้าใช้	จุดที่ ๑ ซอยโนนสุวรรณहरธา ขยายเขตสายพาดดับระยะทางยาว ๔๐๐.๐๐ เมตร <b>พิกัดจุดเริ่มต้น</b> Lat.๑๔.๕๗๕๗๗๖ Long.๑๐๑.๙๘๒๗๑๒ <b>สิ้นสุด</b> Lat.๑๔.๕๗๕๗๗๖ Long.๑๐๑.๙๘๒๗๑๒ จุดที่ ๒ สายสามแยกโรงเรียน ถึงหนองนกทา ขยายเขตไฟฟ้าแรงต่ำสายพาดดับระยะทางยาว ๔๐๐.๐๐ เมตร <b>พิกัดจุดเริ่มต้น</b> Lat.๑๔.๕๗๕๗๗๖ Long.๑๐๑.๙๘๒๗๑๒ <b>สิ้นสุด</b> Lat.๑๔.๕๗๕๗๗๖ Long.๑๐๑.๙๘๒๗๑๒ จุดที่ ๓ ซอยหนองห้าง ขยายเขตสายพาดดับระยะทางยาว ๘๐.๐๐ เมตร <b>พิกัดจุดเริ่มต้น</b> Lat.๑๔.๕๗๕๗๗๖ Long.๑๐๑.๙๘๒๗๑๒ <b>สิ้นสุด</b> Lat.๑๔.๕๗๕๗๗๖ Long.๑๐๑.๙๘๒๗๑๒ จุดที่ ๔ ซอยสวรรคบูรพา ขยายเขตสายพาดดับระยะทางยาว ๘๐.๐๐ เมตร <b>พิกัดจุดเริ่มต้น</b> Lat.๑๔.๕๗๕๗๗๖ Long.๑๐๑.๙๘๒๗๑๒ <b>สิ้นสุด</b> Lat.๑๔.๕๗๕๗๗๖ Long.๑๐๑.๙๘๒๗๑๒ จุดที่ ๕ ซอยบาดาล ขยายเขตสายพาดดับระยะทางยาว ๑๓๐.๐๐ เมตร พร้อมติดตั้งชุดโคมไฟแสงสว่างจำนวน ๒ ชุด <b>พิกัดจุดเริ่มต้น</b> Lat.๑๔.๕๗๕๗๗๖ Long.๑๐๑.๙๘๒๗๑๒ <b>สิ้นสุด</b> Lat.๑๔.๕๗๕๗๗๖ Long.๑๐๑.๙๘๒๗๑๒ จุดที่ ๖ ซอยปิ่นมณี ขยายเขตสายพาดดับระยะทางยาว ๒๖๐.๐๐ เมตร พร้อมติดตั้งชุดโคมไฟแสงสว่างจำนวน ๓ ชุด <b>พิกัดจุดเริ่มต้น</b> Lat.๑๔.๕๗๕๗๗๖ Long.๑๐๑.๙๘๒๗๑๒ <b>สิ้นสุด</b> Lat.๑๔.๕๗๕๗๗๖ Long.๑๐๑.๙๘๒๗๑๒	-	-	-	๔๓๒,๐๐๐	-	<b>เชิงปริมาณ</b> -ประชาชนที่อยู่ในบริเวณขยายเขตไฟฟ้าได้รับประโยชน์ไม่น้อยกว่าร้อยละ ๘๐ ของการขยายเขตไฟฟ้าจำนวน ๖ จุด <b>เชิงคุณภาพ</b> -ประชาชนหมู่ที่ ๑๐ มีโอกาสได้ใช้ไฟฟ้าได้โดยสะดวกทั่วถึง	ประชาชนมีไฟฟ้า ไฟแสงสว่างใช้อย่างทั่วถึง	การไฟฟ้าส่วนภูมิภาค กงช่าง อบต.ภูหลวง

ที่	โครงการ	วัตถุประสงค์	เป้าหมาย (ผลผลิตของโครงการ)	งบประมาณ					ตัวชี้วัด (KPI)	ผลลัพธ์ที่คาดว่าจะได้รับ	หน่วยงานที่รับผิดชอบ
				๒๕๖๖ (บาท)	๒๕๖๗ (บาท)	๒๕๖๘ (บาท)	๒๕๖๙ (บาท)	๒๕๗๐ (บาท)			
๑๘	ขยายเขตสายพาดดับ พร้อมไฟแสงสว่าง จากศาลากลางบ้าน - หม้อแปลงใหญ่เส้นโนนคู่ บ้านห้วยแก้ว หมู่ที่ ๙	เพื่ออำนวยความสะดวกให้กับประชาชนที่ไม่มีไฟฟ้าใช้	ขยายเขตสายพาดดับ พร้อมไฟแสงสว่าง จากศาลากลางบ้าน - หม้อแปลงใหญ่เส้นโนนคู่ ความยาว ๓๐๐ เมตร พร้อมคอมไฟฟ้าแสงสว่าง จำนวน ๕ ชุด พิกัดจุดเริ่มต้น Lat.๑๔.๕๗๕๗๗๖ Long.๑๐๑.๙๘๒๗๑๒ สิ้นสุด Lat.๑๔.๕๗๕๗๗๖ Long.๑๐๑.๙๘๒๗๑๒	-	-	-	๖๘,๕๐๐	-	<b>เชิงปริมาณ</b> ประชาชน ที่อยู่ในบริเวณขยายเขตไฟฟ้าได้รับประโยชน์ ไม่น้อยกว่าร้อยละ ๘๐ ของการขยายเขตไฟฟ้า จำนวน ๑ จุด <b>เชิงคุณภาพ</b> -ประชาชนหมู่ที่ ๙ มีโอกาสได้ใช้ไฟฟ้าได้โดยสะดวกทั่วถึง	ประชาชน มีไฟฟ้า ไฟแสงสว่างใช้อย่างทั่วถึง	การไฟฟ้าส่วนภูมิภาค กงช่าง อบต.ภูหลวง

ก. ยุทธศาสตร์จังหวัดที่ ๑ ประเด็นยุทธศาสตร์ที่ ๑ เสริมสร้างระบบโครงสร้างพื้นฐานเชื่อมโยงต่อโครงข่ายคมนาคมแห่งอนาคตและเพิ่มขีดความสามารถการค้า การลงทุนและเศรษฐกิจ

ข. ยุทธศาสตร์การพัฒนาขององค์กรปกครองส่วนท้องถิ่นในเขตจังหวัดที่ ๑ ยุทธศาสตร์ด้านการพัฒนาเมือง

๑. ยุทธศาสตร์การพัฒนาด้านโครงสร้างพื้นฐาน

๑.๒ แผนงานอุตสาหกรรมและการโยธา

ที่	โครงการ	วัตถุประสงค์	เป้าหมาย (ผลผลิตของโครงการ)	งบประมาณ					ตัวชี้วัด (KPI)	ผลลัพธ์ที่คาดว่าจะได้รับ	หน่วยงาน ที่ รับผิดชอบ
				๒๕๖๖ (บาท)	๒๕๖๗ (บาท)	๒๕๖๘ (บาท)	๒๕๖๙ (บาท)	๒๕๗๐ (บาท)			
๑	ก่อสร้างถนนคอนกรีตเสริมเหล็กขอยปูพื้นบ้านโนนแดง หมู่ที่ ๑	เพื่อให้ประชาชนในพื้นที่มีถนนสำหรับการคมนาคมได้อย่างสะดวก	ก่อสร้างถนนคอนกรีตเสริมเหล็ก ขนาดผิวจราจรกว้าง ๓.๐๐ เมตร ยาว ๕๘ เมตร หนา ๐.๑๕ เมตร หรือมีพื้นที่ผิวจราจรไม่น้อยกว่า ๑๗๔ ตารางเมตร พิกัดจุดเริ่มต้น Lat.๑๔.๕๗๕๘๐๐ Long.๑๐๑.๙๘๒๖๙๙ พิกัดจุดสิ้นสุด Lat.๑๔.๕๗๖๓๑๙ Long.๑๐๑.๙๘๒๗๔๙	๑๐๐,๐๐๐	-	-	-	-	<b>เชิงปริมาณ</b> -ประชาชนมีถนนสัญจรได้สะดวก ยาว ๕๘ เมตร <b>เชิงคุณภาพ</b> -เส้นทางคมนาคมทางบก ในหมู่ที่ ๑ มีความสะดวกรวดเร็ว	ประชาชนมีเส้นทางคมนาคมที่สะดวก มีความปลอดภัยในการใช้รถใช้ถนน	กองช่าง อบต.ภูหลวง
๒	ก่อสร้างถนนคอนกรีตเสริมเหล็กขอยบ้านป่าไผ่ บ้านหนองนกเขียน หมู่ที่ ๒	เพื่อให้ประชาชนในพื้นที่มีถนนสำหรับการคมนาคมได้อย่างสะดวก	ก่อสร้างถนนคอนกรีตเสริมเหล็ก ช่วงที่ ๑ ขนาดผิวจราจรกว้าง ๓.๐๐ เมตร ยาว ๕๑ เมตร หนา ๐.๑๕ เมตร หรือมีพื้นที่ผิวจราจรไม่น้อยกว่า ๑๕๓ ตารางเมตร พิกัดจุดเริ่มต้น Lat.๑๔.๕๖๕๕๘๘๔ Long.๑๐๑.๙๓๗๐๖๘ พิกัดจุดสิ้นสุด Lat.๑๔.๕๖๕๑๑๗ Long.๑๐๑.๙๓๗๑๐๕ ช่วงที่ ๒ ขนาดผิวจราจรกว้าง ๓.๐๐ เมตร ยาว ๗๔ เมตร หนา ๐.๑๕ เมตร หรือมีพื้นที่ผิวจราจรไม่น้อยกว่า ๒๒๒ ตารางเมตร พิกัดจุดเริ่มต้น Lat.๑๔.๕๖๕๓๓๙ Long.๑๐๑.๙๓๗๐๕๐ พิกัดจุดสิ้นสุด Lat.๑๔.๕๖๕๔๖๗ Long.๑๐๑.๙๓๖๓๗๖	๒๑๗,๕๐๐	-	-	-	-	<b>เชิงปริมาณ</b> -ประชาชนมีถนนสัญจรได้สะดวก ยาว ๑๒๕ เมตร <b>เชิงคุณภาพ</b> -เส้นทางคมนาคมทางบก ในหมู่ที่ ๒ มีความสะดวกรวดเร็ว	ประชาชนมีเส้นทางคมนาคมที่สะดวก มีความปลอดภัยในการใช้รถใช้ถนน	กองช่าง อบต.ภูหลวง
๓	ก่อสร้างถนนคอนกรีตเสริมเหล็กขอยร่วมใจพัฒนา(ขอบสระประปา) บ้านหนองกระทุ่ม หมู่ที่ ๓	เพื่อให้ประชาชนในพื้นที่มีถนนสำหรับการคมนาคมได้อย่างสะดวก	ก่อสร้างถนนคอนกรีตเสริมเหล็ก ขนาดผิวจราจรกว้าง ๓.๐๐ เมตร ยาว ๙๔ เมตร หนา ๐.๑๕ เมตร หรือมีพื้นที่ผิวจราจรไม่น้อยกว่า ๒๘๒ ตารางเมตร พิกัดจุดเริ่มต้น Lat.๑๔.๕๗๖๙๓๘ Long.๑๐๑.๙๓๑๘๒๘ พิกัดจุดสิ้นสุด Lat.๑๔.๕๗๗๕๑๙ Long.๑๐๑.๙๓๒๔๔๐	๑๖๓,๐๐๐	-	-	-	-	<b>เชิงปริมาณ</b> -ประชาชนมีถนนสัญจรได้สะดวก ยาว ๙๔ เมตร <b>เชิงคุณภาพ</b> -เส้นทางคมนาคมทางบก ในหมู่ที่ ๓ มีความสะดวกรวดเร็ว	ประชาชนมีเส้นทางคมนาคมที่สะดวก มีความปลอดภัยในการใช้รถใช้ถนน	กองช่าง อบต.ภูหลวง

ที่	โครงการ	วัตถุประสงค์	เป้าหมาย (ผลผลิตของโครงการ)	งบประมาณ					ตัวชี้วัด (KPI)	ผลลัพธ์ที่คาดว่าจะได้รับ	หน่วยงาน ที่ รับผิดชอบ
				๒๕๖๖ (บาท)	๒๕๖๗ (บาท)	๒๕๖๘ (บาท)	๒๕๖๙ (บาท)	๒๕๗๐ (บาท)			
๔	ก่อสร้างถนนคอนกรีตเสริมเหล็กขอยบ้านยายมี ซองกิ่ง บ้านปอแดง หมู่ที่ ๔	เพื่อให้ประชาชนในพื้นที่มีถนนสำหรับการคมนาคมได้อย่างสะดวก	ก่อสร้างถนนคอนกรีตเสริมเหล็ก ขนาดผิวจราจรกว้าง ๓.๐๐ เมตร ยาว ๓๐ เมตร หนา ๐.๑๕ เมตร หรือมีพื้นที่ผิวจราจรไม่น้อยกว่า ๙๐ ตารางเมตร พิกัดจุดเริ่มต้น Lat.๑๔.๖๑๑๓๑๐ Long.๑๐๒.๐๑๑๓๒๔ พิกัดจุดสิ้นสุด Lat.๑๔.๖๑๑๓๓๗ Long.๑๐๒.๐๑๑๐๔๗	๕๒,๐๐๐	-	-	-	-	<b>เชิงปริมาณ</b> -ประชาชนมีถนนสัญจรได้สะดวก ยาว ๓๐ เมตร <b>เชิงคุณภาพ</b> -เส้นทางคมนาคมทางบก ในหมู่ที่ ๔ มีความสะดวกรวดเร็ว	ประชาชนมีเส้นทางคมนาคมที่สะดวก มีความปลอดภัยในการใช้รถใช้ถนน	กองช่าง อบต.ภูหลวง
๕	ก่อสร้างถนนคอนกรีตเสริมเหล็กขอยบ้านนางเสนห์ไปแยกประปา บ้านหลุมเงิน หมู่ที่ ๕	เพื่อให้ประชาชนในพื้นที่มีถนนสำหรับการคมนาคมได้อย่างสะดวก	ก่อสร้างถนนคอนกรีตเสริมเหล็ก ขนาดผิวจราจรกว้าง ๓.๐๐ เมตร ยาว ๑๑๓ เมตร หนา ๐.๑๕ เมตร หรือมีพื้นที่ผิวจราจรไม่น้อยกว่า ๓๓๙ ตารางเมตร พิกัดจุดเริ่มต้น Lat.๑๔.๕๘๓๘๙๗ Long.๑๐๑.๙๙๐๐๐๖ พิกัดจุดสิ้นสุด Lat.๑๔.๕๘๒๘๙๓ Long.๑๐๑.๙๘๙๘๘๕	๑๙๖,๐๐๐	-	-	-	-	<b>เชิงปริมาณ</b> -ประชาชนมีถนนสัญจรได้สะดวก ยาว ๑๑๓ เมตร <b>เชิงคุณภาพ</b> -เส้นทางคมนาคมทางบก ในหมู่ที่ ๕ มีความสะดวกรวดเร็ว	ประชาชนมีเส้นทางคมนาคมที่สะดวก มีความปลอดภัยในการใช้รถใช้ถนน	กองช่าง อบต.ภูหลวง
๖	ก่อสร้างถนนคอนกรีตเสริมเหล็กขอยรมเย็น บ้านหนองกก หมู่ที่ ๗	เพื่อให้ประชาชนในพื้นที่มีถนนสำหรับการคมนาคมได้อย่างสะดวก	ก่อสร้างถนนคอนกรีตเสริมเหล็ก ขนาดผิวจราจรกว้าง ๕.๐๐ เมตร ยาว ๙๕ เมตร หนา ๐.๑๕ เมตร หรือมีพื้นที่ผิวจราจรไม่น้อยกว่า ๔๗๕ ตารางเมตร พิกัดจุดเริ่มต้น Lat.๑๔.๖๒๙๓๑๐ Long.๑๐๑.๙๙๐๘๑๙ พิกัดจุดสิ้นสุด Lat.๑๔.๖๓๐๑๔๕ Long.๑๐๑.๙๙๑๐๓๖	๒๗๕,๐๐๐	-	-	-	-	<b>เชิงปริมาณ</b> -ประชาชนมีถนนสัญจรได้สะดวก ยาว ๙๕ เมตร <b>เชิงคุณภาพ</b> -เส้นทางคมนาคมทางบก ในหมู่ที่ ๗ มีความสะดวกรวดเร็ว	ประชาชนมีเส้นทางคมนาคมที่สะดวก มีความปลอดภัยในการใช้รถใช้ถนน	กองช่าง อบต.ภูหลวง
๗	ก่อสร้างถนนคอนกรีตเสริมเหล็กขอยบ้านเช่า บ้านหนองหัว หมู่ที่ ๘	เพื่อให้ประชาชนในพื้นที่มีถนนสำหรับการคมนาคมได้อย่างสะดวก	ก่อสร้างถนนคอนกรีตเสริมเหล็ก ขนาดผิวจราจรกว้าง ๔.๐๐ เมตร ยาว ๗๒ เมตร หนา ๐.๑๕ เมตร หรือมีพื้นที่ผิวจราจรไม่น้อยกว่า ๒๘๘ ตารางเมตร พิกัดจุดเริ่มต้น Lat.๑๔.๕๗๐๖๖๖ Long.๑๐๑.๙๗๖๓๔๐ พิกัดจุดสิ้นสุด Lat.๑๔.๕๗๐๒๕ Long.๑๐๑.๙๗๖๑๘๖	๑๖๗,๐๐๐	-	-	-	-	<b>เชิงปริมาณ</b> -ประชาชนมีถนนสัญจรได้สะดวก ยาว ๗๒ เมตร <b>เชิงคุณภาพ</b> -เส้นทางคมนาคมทางบก ในหมู่ที่ ๘ มีความสะดวกรวดเร็ว	ประชาชนมีเส้นทางคมนาคมที่สะดวก มีความปลอดภัยในการใช้รถใช้ถนน	กองช่าง อบต.ภูหลวง



ที่	โครงการ	วัตถุประสงค์	เป้าหมาย (ผลผลิตของโครงการ)	งบประมาณ					ตัวชี้วัด (KPI)	ผลลัพธ์ที่คาดว่าจะได้รับ	หน่วยงาน ที่ รับผิดชอบ	
				๒๕๖๖ (บาท)	๒๕๖๗ (บาท)	๒๕๖๘ (บาท)	๒๕๖๙ (บาท)	๒๕๗๐ (บาท)				
๘	ก่อสร้างถนนคอนกรีตเสริมเหล็กจากบ้านนายยง อินกึ่งถึงบ้านนางชีว บ้านห้วยแก้ว หมู่ที่ ๙	เพื่อให้ประชาชนในพื้นที่มีถนนสำหรับการคมนาคมได้อย่างสะดวก	ก่อสร้างถนนคอนกรีตเสริมเหล็ก ช่วงที่ ๑ ขนาดผิวจราจรกว้าง ๕.๐๐ เมตร ยาว ๖๕ เมตร หน้า ๐.๑๕ เมตร หรือมีพื้นที่ผิวจราจรไม่น้อยกว่า ๓๒๕ ตารางเมตร พิกัดจุดเริ่มต้น Lat.๑๔.๕๖๕๙๓๕ Long.๑๐๑.๙๒ ๔ ๗ ๕ ๙ พิกัดจุดสิ้นสุด Lat.๑๔.๕๖๖๒๙๒ Long.๑๐๑.๙๒๔๒๘๓ ช่วงที่ ๒ ขนาดผิวจราจรกว้าง ๔.๐๐ เมตร ยาว ๑๑๕ เมตร หน้า ๐.๑๕ เมตร หรือมีพื้นที่ผิวจราจรไม่น้อยกว่า ๔๖๐ ตารางเมตร พิกัดจุดเริ่มต้น Lat.๑๔.๕๖๖๒๙๒ Long.๑๐๑.๙๒๔๒๘๓ พิกัดจุดสิ้นสุด Lat.๑๔.๕๖ ๖ ๙ ๘ ๗ Long.๑๐๑.๙๒๓๔๘๒	๔๕๐,๐๐๐						<b>เชิงปริมาณ</b> -ประชาชนมีถนนสัญจรได้สะดวก ยาว ๑๘๐ เมตร <b>เชิงคุณภาพ</b> -เส้นทางคมนาคมทางบก ในหมู่ที่ ๙ มีความสะดวกรวดเร็ว	ประชาชนมีเส้นทางคมนาคมที่สะดวก มีความปลอดภัยในการใช้รถใช้ถนน	กองช่าง อบต.ภูหลวง
๙	ก่อสร้างถนนคอนกรีตเสริมเหล็กขอยสองทุ่มครึ่ง บ้านหนองนกเขียน หมู่ที่ ๑๐	เพื่อให้ประชาชนในพื้นที่มีถนนสำหรับการคมนาคมได้อย่างสะดวก	ก่อสร้างถนนคอนกรีตเสริมเหล็ก ขนาดผิวจราจรกว้าง ๓.๕๐ เมตร ยาว ๓๖ เมตร หน้า ๐.๑๕ เมตร หรือมีพื้นที่ผิวจราจรไม่น้อยกว่า ๑๒๖ ตารางเมตร พิกัดจุดเริ่มต้น Lat.๑๔.๕๖ ๕ ๕ ๔ ๑ Long.๑๐๑.๙๓ ๗ ๔ ๑ ๖ พิกัดจุดสิ้นสุด Lat.๑๔.๕๖๕๕๙๐ Long.๑๐๑.๙๕๗๐๘๓	๗๓,๐๐๐						<b>เชิงปริมาณ</b> -ประชาชนมีถนนสัญจรได้สะดวก ยาว ๓๖ เมตร <b>เชิงคุณภาพ</b> -เส้นทางคมนาคมทางบก ในหมู่ที่ ๑๐ มีความสะดวกรวดเร็ว	ประชาชนมีเส้นทางคมนาคมที่สะดวก มีความปลอดภัยในการใช้รถใช้ถนน	กองช่าง อบต.ภูหลวง
๑๐	ก่อสร้างถนนคอนกรีตเสริมเหล็กขอยประปาบ้านโนนแดง หมู่ที่ ๑	เพื่อให้ประชาชนในพื้นที่มีถนนสำหรับการคมนาคมได้อย่างสะดวก	ก่อสร้างถนนคอนกรีตเสริมเหล็ก ขนาดผิวจราจรกว้าง ๓.๐๐ เมตร ยาว ๖๒๕ เมตร หน้า ๐.๑๕ เมตร หรือมีพื้นที่ผิวจราจรไม่น้อยกว่า ๑,๘๗๕ ตารางเมตร พิกัดจุดเริ่มต้น Lat.๑๔.๕๗๓๗๕๐ Long.๑๐๑.๙๗ ๔ ๓ ๘ ๙ พิกัดจุดสิ้นสุด Lat.๑๔.๕๗๗๒๕๑ Long.๑๐๑.๙๗๔๔๕๓	๓๘๔,๐๐๐	๓๘๔,๐๐๐	๓๙๑,๕๐๐	-	-		<b>เชิงปริมาณ</b> -ประชาชนมีถนนสัญจรได้สะดวก ยาว ๖๒๕ เมตร <b>เชิงคุณภาพ</b> -เส้นทางคมนาคมทางบก ในหมู่ที่ ๑ มีความสะดวกรวดเร็ว	ประชาชนมีเส้นทางคมนาคมที่สะดวก มีความปลอดภัยในการใช้รถใช้ถนน	กองช่าง อบต.ภูหลวง
๑๑	ก่อสร้างถนนคอนกรีตเสริมเหล็ก ขอยพัฒนาทักษิณบ้านหนองนกเขียน หมู่ที่ ๒	เพื่อให้ประชาชนในพื้นที่มีถนนสำหรับการคมนาคมได้อย่างสะดวก	ก่อสร้างถนนคอนกรีตเสริมเหล็ก ขนาดผิวจราจรกว้าง ๔.๐๐ เมตร ยาว ๑๑๖ เมตร หน้า ๐.๑๕ เมตร หรือมีพื้นที่ผิวจราจรไม่น้อยกว่า ๔๖๔ ตารางเมตร พิกัดจุดเริ่มต้น Lat.๑๔.๕๖๒๖๑๙ Long.๑๐๑.๙๓ ๔ ๖ ๘ ๘ พิกัดจุดสิ้นสุด Lat.๑๔.๕๖๓๐๑๒ Long.๑๐๑.๙๓๕๖๘๓	๒๖๙,๐๐๐	-	-	-	-		<b>เชิงปริมาณ</b> -ประชาชนมีถนนสัญจรได้สะดวก ยาว ๑๑๖ เมตร <b>เชิงคุณภาพ</b> -เส้นทางคมนาคมทางบก ในหมู่ที่ ๒ มีความสะดวกรวดเร็ว	ประชาชนมีเส้นทางคมนาคมที่สะดวก มีความปลอดภัยในการใช้รถใช้ถนน	กองช่าง อบต.ภูหลวง

ที่	โครงการ	วัตถุประสงค์	เป้าหมาย (ผลผลิตของโครงการ)	งบประมาณ					ตัวชี้วัด (KPI)	ผลลัพธ์ที่คาดว่าจะได้รับ	หน่วยงาน ที่ รับผิดชอบ
				๒๕๖๖ (บาท)	๒๕๖๗ (บาท)	๒๕๖๘ (บาท)	๒๕๖๙ (บาท)	๒๕๗๐ (บาท)			
๑๒	ปรับปรุงถนนหินคลุกสายหนองเต่าหาย บ้านหนองกระทุ่ม หมู่ที่ ๓	เพื่อให้ประชาชนในพื้นที่มีถนนสำหรับการคมนาคมได้อย่างสะดวก	ปรับปรุงถนนหินคลุก ขนาดผิวจราจรกว้าง ๕.๐๐ เมตร ยาว ๖๙๐ เมตร หนาเฉลี่ย ๐.๑๕ เมตร หรือมีพื้นที่ผิวจราจรไม่น้อยกว่า ๓,๔๕๐ ตารางเมตร พิกัดจุดเริ่มต้น Lat. ๑๔.๕๘๑๑๘๘ Long. ๑๐๑.๙๒๕๕๕๕๘ พิกัดจุดสิ้นสุด Lat. ๑๔.๕๘๗๐๔๖ Long. ๑๐๑.๙๒๔๓๐๔	๓๗๙,๐๐๐	-	-	-	-	เชิงปริมาณ -ประชาชนมีถนนสัญจรได้สะดวก ยาว ๖๙๐ เมตร เชิงคุณภาพ -เส้นทางคมนาคมทางบก ในหมู่ที่ ๓ มีความสะดวกรวดเร็ว	ประชาชนมีเส้นทางคมนาคมที่สะดวก มีความปลอดภัยในการใช้รถใช้ถนน	กองช่าง อบต.ภูหลวง
๑๓	ปรับปรุงถนนคอนกรีตเสริมเหล็ก แก้ไขปัญหาน้ำท่วมขังที่ ๔	เพื่อป้องกันและแก้ไขปัญหาน้ำท่วมขังให้ประชาชนในพื้นที่มีถนนสำหรับการคมนาคมได้อย่างสะดวก	ปรับปรุงถนนคอนกรีตเสริมเหล็ก จำนวน ๔ จุด จุดที่ ๑ หน้าบ้านนางแห้ว กว้าง ๓.๕๐ เมตร ยาว ๓๐ เมตร หนา ๐.๑๕ เมตร หรือมีพื้นที่ผิวจราจรรวมไม่น้อยกว่า ๑๐๕ ตารางเมตร พิกัดจุดเริ่มต้น Lat.๑๔.๖๐๙๑๕๗ Long.๑๐๒.๐๑๑๐๗๒ พิกัดจุดสิ้นสุด Lat.๑๔.๖๐๙๒๖๑ Long.๑๐๒.๐๑๐๘๒๐ จุดที่ ๒ หน้าบ้านนางละเมียด บุญกิ่ง กว้าง ๓.๐๐ เมตร ยาว ๓๕ เมตร หนา ๐.๑๕ เมตร หรือมีพื้นที่ผิวจราจรรวมไม่น้อยกว่า ๑๐๕ ตารางเมตร พิกัดจุดเริ่มต้น Lat.๑๔.๖๐๙๑๔๖ Long.๑๐๒.๐๑๑๖๔๙ พิกัดจุดสิ้นสุด Lat.๑๔.๖๐๙๔๒๑ Long.๑๐๒.๐๑๑๘๐๖ จุดที่ ๓ ลานตากข้าว กว้าง ๔.๕๐ เมตร ยาว ๑๔ เมตร หนา ๐.๑๕ เมตร หรือมีพื้นที่ผิวจราจรรวมไม่น้อยกว่า ๖๓ ตารางเมตร พิกัดจุดเริ่มต้น Lat.๑๔.๖๐๙๘๓๒ Long.๑๐๒.๐๑๒๗๗๔ พิกัดจุดสิ้นสุด Lat.๑๔.๖๐๙๘๑๕ Long.๑๐๒.๐๑๒๙๐๔ จุดที่ ๔ ลานตากข้าว กว้าง ๔.๐๐ เมตร ยาว ๑๙ เมตร หนา ๐.๑๕ เมตร หรือมีพื้นที่ผิวจราจรรวมไม่น้อยกว่า ๗๖ ตารางเมตร พิกัดจุดเริ่มต้น Lat.๑๔.๖๐๙๗๘๖ Long.๑๐๒.๐๑๒๘๗๙ พิกัดจุดสิ้นสุด Lat.๑๔.๖๐๙๖๑๕ Long.๑๐๒.๐๑๒๘๗๕	๒๐๐,๐๐๐	-	-	-	-	เชิงปริมาณ -ประชาชนมีถนนสัญจรได้สะดวก ช่วงที่ ๑ ยาว ๓๐ เมตร ช่วงที่ ๒ ยาว ๓๕ เมตร ช่วงที่ ๓ ยาว ๑๔ เมตร ช่วงที่ ๔ ยาว ๑๙ เมตร เชิงคุณภาพ -เส้นทางคมนาคมทางบกในหมู่ที่ ๔ มีความสะดวกรวดเร็ว	สามารถแก้ไขปัญหาน้ำท่วมขัง ประชาชนมีเส้นทางคมนาคมที่สะดวก ปลอดภัย	กองช่าง อบต.ภูหลวง

ที่	โครงการ	วัตถุประสงค์	เป้าหมาย (ผลผลิตของโครงการ)	งบประมาณ					ตัวชี้วัด (KPI)	ผลลัพธ์ที่คาดว่าจะได้รับ	หน่วยงาน ที่ รับผิดชอบ
				๒๕๖๖ (บาท)	๒๕๖๗ (บาท)	๒๕๖๘ (บาท)	๒๕๖๙ (บาท)	๒๕๗๐ (บาท)			
๑๔	ก่อสร้างถนนคอนกรีตเสริมเหล็กสายประปา หมู่บ้าน บ้านหลุมเงิน หมู่ที่ ๕	เพื่อให้ประชาชนในพื้นที่มีถนนสำหรับการคมนาคมได้อย่างสะดวก	ก่อสร้างถนนคอนกรีตเสริมเหล็ก ช่วงที่ ๑ ขนาดผิวจราจรกว้าง ๔.๐๐ เมตร ยาว ๒๐๐ เมตร หนา ๐.๑๕ เมตร หรือมีพื้นที่ผิวจราจรไม่น้อยกว่า ๘๐๐ ตารางเมตร พิกัดจุดเริ่มต้น Lat.๑๔.๕๘๒๙๗๑ Long.๑๐๑.๙๘๗๙ ๘ ๙ พิกัดจุดสิ้นสุด Lat.๑๔.๕๘๔๔๓๕ Long.๑๐๑.๙๘๑๓๔๗ ช่วงที่ ๒ ขนาดผิวจราจรกว้าง ๔.๐๐ เมตร ยาว ๒๐๐ เมตร หนา ๐.๑๕ เมตร หรือมีพื้นที่ผิวจราจรไม่น้อยกว่า ๘๐๐ ตารางเมตร พิกัดจุดเริ่มต้น Lat.๑๔.๕๘๒๙๗๑ Long.๑๐๑.๙๘๗๙๘๙ พิกัดจุดสิ้นสุด Lat.๑๔.๕๘ ๔ ๔ ๓ ๕ Long.๑๐๑.๙๘๑๓๔๗ ช่วงที่ ๓ ขนาดผิวจราจรกว้าง ๔.๐๐ เมตร ยาว ๒๐๐ เมตร หนา ๐.๑๕ เมตร หรือมีพื้นที่ผิวจราจรไม่น้อยกว่า ๘๐๐ ตารางเมตร พิกัดจุดเริ่มต้น Lat.๑๔.๕๘๒๙๗๑ Long.๑๐๑.๙๘๗๙ ๘ ๙ พิกัดจุดสิ้นสุด Lat.๑๔.๕๘๔๔๓๕ Long.๑๐๑.๙๘๑๓๔๗ ช่วงที่ ๔ ขนาดผิวจราจรกว้าง ๔.๐๐ เมตร ยาว ๒๐๐ เมตร หนา ๐.๑๕ เมตร หรือมีพื้นที่ผิวจราจรไม่น้อยกว่า ๘๐๐ ตารางเมตร พิกัดจุดเริ่มต้น Lat.๑๔.๕๘๒๙๗๑ Long.๑๐๑.๙๘๗๙๘๙ พิกัดจุดสิ้นสุด Lat.๑๔.๕๘ ๔ ๔ ๓ ๕ Long.๑๐๑.๙๘๑๓๔๗	๔๖๔,๐๐๐	๔๖๔,๐๐๐	๔๖๔,๐๐๐	๔๖๔,๐๐๐	๔๖๔,๐๐๐	<b>เชิงปริมาณ</b> -ประชาชนมีถนนสัญจรได้สะดวก ยาว ๘๐๐ เมตร <b>เชิงคุณภาพ</b> -เส้นทางคมนาคมทางบก ในหมู่ที่ ๕ มีความสะดวกรวดเร็ว	ประชาชนมีเส้นทางคมนาคมที่สะดวก มีความปลอดภัยในการใช้รถใช้ถนน	กองช่าง อบต.ภูหลวง

ที่	โครงการ	วัตถุประสงค์	เป้าหมาย (ผลผลิตของโครงการ)	งบประมาณ					ตัวชี้วัด (KPI)	ผลลัพธ์ที่คาดว่าจะได้รับ	หน่วยงาน ที่ รับผิดชอบ
				๒๕๖๖ (บาท)	๒๕๖๗ (บาท)	๒๕๖๘ (บาท)	๒๕๖๙ (บาท)	๒๕๗๐ (บาท)			
๑๕	ก่อสร้างถนนคอนกรีตเสริมเหล็กซอยป่ามะพร้าวถึงซอยรอบหมู่บ้านหนองกก หมู่ที่ ๗	เพื่อให้ประชาชนในพื้นที่มีถนนสำหรับการคมนาคมได้อย่างสะดวก	ก่อสร้างถนนคอนกรีตเสริมเหล็ก ช่วงที่ ๑ ขนาดผิวจราจรกว้าง ๔.๐๐ เมตร ยาว ๒๐๐ เมตร หนา ๐.๑๕ เมตร หรือมีพื้นที่ผิวจราจรไม่น้อยกว่า ๘๐๐ ตารางเมตร พิกัดจุดเริ่มต้น Lat.๑๔.๖๒๗๗๔๘ Long.๑๐๑.๙๙๑๑๔๘ พิกัดจุดสิ้นสุด Lat.๑๔.๖๓๐๕๙๙ Long.๑๐๑.๙๘๙๕๙๘ ช่วงที่ ๒ ขนาดผิวจราจรกว้าง ๔.๐๐ เมตร ยาว ๒๐๐ เมตร หนา ๐.๑๕ เมตร หรือมีพื้นที่ผิวจราจรไม่น้อยกว่า ๘๐๐ ตารางเมตร พิกัดจุดเริ่มต้น Lat.๑๔.๖๒๗๗๔๘ Long.๑๐๑.๙๘๑๑๔๘ พิกัดจุดสิ้นสุด Lat.๑๔.๖๓๐๕๙๙ Long.๑๐๑.๙๘๙๕๙๘ ช่วงที่ ๓ ขนาดผิวจราจรกว้าง ๔.๐๐ เมตร ยาว ๑๙๒ เมตร หนา ๐.๑๕ เมตร หรือมีพื้นที่ผิวจราจรไม่น้อยกว่า ๗๖๘ ตารางเมตร พิกัดจุดเริ่มต้น Lat.๑๔.๖๒๗๗๔๘ Long.๑๐๑.๙๙๑๑๔๘ พิกัดจุดสิ้นสุด Lat.๑๔.๖๓๐๕๙๙ Long.๑๐๑.๙๘๙๕๙๘	๔๖๔,๐๐๐	๔๖๔,๐๐๐		๔๔๕,๐๐๐		<b>เชิงปริมาณ</b> -ประชาชนมีถนนสัญจรได้สะดวก ยาว ๕๙๒ เมตร <b>เชิงคุณภาพ</b> -เส้นทางคมนาคมทางบกในหมู่ที่ ๗ มีความสะดวกรวดเร็ว	ประชาชนมีเส้นทางคมนาคมที่สะดวก มีความปลอดภัยในการใช้รถใช้ถนน	กองช่าง อบต.ภูหลวง
๑๖	ก่อสร้างถนนคอนกรีตเสริมเหล็กซอยสุขสมหวัง ๑ บ้านหนองหัว หมู่ที่ ๘	เพื่อให้ประชาชนในพื้นที่มีถนนสำหรับการคมนาคมได้อย่างสะดวก	ก่อสร้างถนนคอนกรีตเสริมเหล็ก ขนาดผิวจราจรกว้าง ๓.๐๐ เมตร ยาว ๔๕๓ เมตร หนา ๐.๑๕ เมตร หรือมีพื้นที่ผิวจราจรไม่น้อยกว่า ๑,๓๕๙ ตารางเมตร พิกัดจุดเริ่มต้น Lat.๑๔.๕๗๐๓๓๓ Long.๑๐๑.๙๗๕๘๒๒ พิกัดจุดสิ้นสุด Lat.๑๔.๕๗๐๓๕๖ Long.๑๐๑.๙๗๒๑๖๑	๔๐๐,๐๐๐	๔๐๐,๐๐๐	-			<b>เชิงปริมาณ</b> -ประชาชนมีถนนสัญจรได้สะดวก ยาว ๔๕๓ เมตร <b>เชิงคุณภาพ</b> -เส้นทางคมนาคมทางบกในหมู่ที่ ๘ มีความสะดวกรวดเร็ว	ประชาชนมีเส้นทางคมนาคมที่สะดวก มีความปลอดภัยในการใช้รถใช้ถนน	กองช่าง อบต.ภูหลวง
๑๗	ก่อสร้างถนนคอนกรีตเสริมเหล็กจากคุ่มโนนคู่-บ้านไร่นายอำเภอ บ้านห้วยแก้วหมู่ที่ ๙	เพื่อให้ประชาชนในพื้นที่มีถนนสำหรับการคมนาคมได้อย่างสะดวก	ก่อสร้างถนนคอนกรีตเสริมเหล็ก ขนาดผิวจราจรกว้าง ๕.๐๐ เมตร ยาว ๒๔๐ เมตร หนา ๐.๑๕ เมตร หรือมีพื้นที่ผิวจราจรไม่น้อยกว่า ๑,๒๐๐ ตารางเมตร พิกัดจุดเริ่มต้น Lat.๑๔.๕๕๕๒๓๔ Long.๑๐๑.๙๑๘๘๔๖ พิกัดจุดสิ้นสุด Lat.๑๔.๕๕๓๑๓๗ Long.๑๐๑.๙๑๘๑๘๕	๓๐๐,๐๐๐	๔๐๐,๐๐๐				<b>เชิงปริมาณ</b> -ประชาชนมีถนนสัญจรได้สะดวก ยาว ๒๔๐ เมตร <b>เชิงคุณภาพ</b> -เส้นทางคมนาคมทางบกในหมู่ที่ ๙ มีความสะดวกรวดเร็ว	ประชาชนมีเส้นทางคมนาคมที่สะดวก มีความปลอดภัยในการใช้รถใช้ถนน	กองช่าง อบต.ภูหลวง

ที่	โครงการ	วัตถุประสงค์	เป้าหมาย (ผลผลิตของโครงการ)	งบประมาณ					ตัวชี้วัด (KPI)	ผลลัพธ์ที่คาดว่าจะ ได้รับ	หน่วยงาน ที่ รับผิดชอบ	
				๒๕๖๖ (บาท)	๒๕๖๗ (บาท)	๒๕๖๘ (บาท)	๒๕๖๙ (บาท)	๒๕๗๐ (บาท)				
๑๘	ก่อสร้างถนนคอนกรีตเสริมเหล็กซอยธานี นพรัตน์ บ้านหนองนกเขียน หมู่ที่ ๑๐	เพื่อให้ประชาชนในพื้นที่มีถนนสำหรับการคมนาคมได้อย่างสะดวก	ก่อสร้างถนนคอนกรีตเสริมเหล็ก ขนาดผิวจราจรกว้าง ๔.๐๐ เมตร ยาว ๑๑๐ เมตร หนา ๐.๑๕ เมตร หรือมีพื้นที่ผิวจราจรไม่น้อยกว่า ๔๔๐ ตารางเมตร พิกัดจุดเริ่มต้น Lat.๑๔.๕๖๖๐๔๗ Long.๑๐๑.๙๓ ๙ ๖ ๔ ๐ พิกัดจุดสิ้นสุด Lat.๑๔.๕๖๕๐๗๓ Long.๑๐๑.๙๓๙๔๕๑	๒๕๕,๐๐๐						<b>เชิงปริมาณ</b> -ประชาชนมีถนนสัญจรได้สะดวก ยาว ๑๑๐ เมตร <b>เชิงคุณภาพ</b> -เส้นทางคมนาคมทางบก ในหมู่ที่ ๑๐ มีความสะดวกรวดเร็ว	ประชาชนมีเส้นทางคมนาคมที่สะดวก มีความปลอดภัยในการใช้รถใช้ถนน	กองช่าง อบต.ภูหลวง
๑๙	ก่อสร้างถนนคอนกรีตเสริมเหล็กซอยบ้านนางเต็ม ทราบพรหมราช บ้านหนองกระทุ่ม หมู่ที่ ๓	เพื่อให้ประชาชนในพื้นที่มีถนนสำหรับการคมนาคมได้อย่างสะดวก	ก่อสร้างถนนคอนกรีตเสริมเหล็ก ขนาดผิวจราจรกว้าง ๔.๐๐ เมตร ยาว ๓๒ เมตร หนา ๐.๑๕ เมตร หรือมีพื้นที่ผิวจราจรไม่น้อยกว่า ๑๒๘ ตารางเมตร พิกัดจุดเริ่มต้น Lat.๑๔.๕๗๖๕๖๕ Long.๑๐๑.๙๓ ๐ ๖ ๙ ๐ พิกัดจุดสิ้นสุด Lat.๑๔.๕๗๖๘๕๔ Long.๑๐๑.๙๓๐๗๐๒	๗๔,๐๐๐	-	-	-	-		<b>เชิงปริมาณ</b> -ประชาชนมีถนนสัญจรได้สะดวก ยาว ๓๒ เมตร <b>เชิงคุณภาพ</b> -เส้นทางคมนาคมทางบก ในหมู่ที่ ๓ มีความสะดวกรวดเร็ว	ประชาชนมีเส้นทางคมนาคมที่สะดวก มีความปลอดภัยในการใช้รถใช้ถนน	กองช่าง อบต.ภูหลวง
๒๐	ก่อสร้างถนนคอนกรีตเสริมเหล็กสายแยกทางหลวงชนบท นม. ๓๑๑๕ - ประปาหมู่บ้านบ้านปอแดง หมู่ที่ ๔	เพื่อให้ประชาชนในพื้นที่มีถนนสำหรับการคมนาคมได้อย่างสะดวก	ก่อสร้างถนนคอนกรีตเสริมเหล็ก ช่วงที่ ๑ ขนาดผิวจราจรกว้าง ๒.๕๐ เมตร ยาว ๑๙๓ เมตร หนา ๐.๑๕ เมตร หรือมีพื้นที่ผิวจราจรไม่น้อยกว่า ๔๘๒.๕๐ ตารางเมตร พิกัดจุดเริ่มต้น Lat.๑๔.๖๐๗๑๖๓ Long.๑๐๒.๐๑๐๕๐๔ พิกัดจุดสิ้นสุด Lat.๑๔.๖๐๕๕๓๑ Long.๑๐๒.๐๐๙๙๘๔ ช่วงที่ ๒ ขนาดผิวจราจรกว้าง ๕.๐๐ เมตร ยาว ๑๐๕ เมตร หนา ๐.๑๕ เมตร หรือมีพื้นที่ผิวจราจรไม่น้อยกว่า ๕๒๕ ตารางเมตร พิกัดจุดเริ่มต้น Lat.๑๔.๖๐๕๕๓๑ Long.๑๐๒.๐๐๙๙๘๔ พิกัดจุดสิ้นสุด Lat.๑๔.๖๐๔๕๕๙ Long.๑๐๒.๐๑๐๐๗๖ ช่วงที่ ๓ ขนาดผิวจราจรกว้าง ๕.๐๐ เมตร ยาว ๑๓๗ เมตร หนา ๐.๑๕ เมตร หรือมีพื้นที่ผิวจราจรไม่น้อยกว่า ๖๘๕ ตารางเมตร พิกัดจุดเริ่มต้น Lat.๑๔.๖๐๔๕๕๙ Long.๑๐๒.๐๑๐๐๔๓ พิกัดจุดสิ้นสุด Lat.๑๔.๖๐๔๖๐๗ Long.๑๐๒.๐๐๘๗๖๓	๒๘๐,๐๐๐				-	-	<b>เชิงปริมาณ</b> -ประชาชนมีถนนสัญจรได้สะดวก ยาว ๔๓๓ เมตร <b>เชิงคุณภาพ</b> -เส้นทางคมนาคมทางบก ในหมู่ที่ ๔ มีความสะดวกรวดเร็ว	ประชาชนมีเส้นทางคมนาคมที่สะดวก มีความปลอดภัยในการใช้รถใช้ถนน	กองช่าง อบต.ภูหลวง

ที่	โครงการ	วัตถุประสงค์	เป้าหมาย (ผลผลิตของโครงการ)	งบประมาณ					ตัวชี้วัด (KPI)	ผลลัพธ์ที่คาดว่าจะได้รับ	หน่วยงาน ที่ รับผิดชอบ	
				๒๕๖๖ (บาท)	๒๕๖๗ (บาท)	๒๕๖๘ (บาท)	๒๕๖๙ (บาท)	๒๕๗๐ (บาท)				
๒๑	ก่อสร้างถนนคอนกรีตเสริมเหล็กสายรอบอ่าง บ้านหนองกก หมู่ที่ ๗	เพื่อให้ประชาชนในพื้นที่มีถนนสำหรับการคมนาคมได้อย่างสะดวก	ก่อสร้างถนนคอนกรีตเสริมเหล็ก ขนาดผิวจราจรกว้าง ๕.๐๐ เมตร ยาว ๓๘ เมตร หนา ๐.๑๕ เมตร หรือมีพื้นที่ผิวจราจรไม่น้อยกว่า ๑๙๐ ตารางเมตร พิกัดจุดเริ่มต้น Lat.๑๔.๖๒๗๘๕๕ Long.๑๐๑.๙๘๖๓๖ พิกัดจุดสิ้นสุด Lat.๑๔.๖๒๗๕๒๖ Long.๑๐๑.๙๘๕๕๘๙	๑๑๐,๐๐๐						<b>เชิงปริมาณ</b> -ประชาชนมีถนนสัญจรได้สะดวก ยาว ๓๘ เมตร <b>เชิงคุณภาพ</b> -เส้นทางคมนาคมทางบก ในหมู่ที่ ๗ มีความสะดวกรวดเร็ว	ประชาชนมีเส้นทางคมนาคมที่สะดวก มีความปลอดภัยในการใช้รถใช้ถนน	กองช่าง อบต.ภูหลวง
๒๒	ก่อสร้างถนนคอนกรีตเสริมเหล็กขอยปัญหาพาเพลิน บ้านหนองกระทุ่ม หมู่ที่ ๓	เพื่อให้ประชาชนในพื้นที่มีถนนสำหรับการคมนาคมได้อย่างสะดวก	ก่อสร้างถนนคอนกรีตเสริมเหล็ก ขนาดผิวจราจรกว้าง ๓.๐๐ เมตร ยาว ๑๑๕ เมตร หนา ๐.๑๕ เมตร หรือมีพื้นที่ผิวจราจรไม่น้อยกว่า ๓๔๕ ตารางเมตร พิกัดจุดเริ่มต้น Lat.๑๔.๕๗๔๘๔๘ Long.๑๐๑.๙๓๐๗๔๕ พิกัดจุดสิ้นสุด Lat.๑๔.๕๗๔๖๕๔ Long.๑๐๑.๙๓๑๔๑๘	๒๐๐,๐๐๐	-	-	-	-		<b>เชิงปริมาณ</b> -ประชาชนมีถนนสัญจรได้สะดวก ยาว ๑๑๕ เมตร <b>เชิงคุณภาพ</b> -เส้นทางคมนาคมทางบก ในหมู่ที่ ๓ มีความสะดวกรวดเร็ว	ประชาชนมีเส้นทางคมนาคมที่สะดวก มีความปลอดภัยในการใช้รถใช้ถนน	กองช่าง อบต.ภูหลวง
๒๓	ก่อสร้างถนนคอนกรีตเสริมเหล็กขอยกริ่งบ้านหนองหว้า หมู่ที่ ๘	เพื่อให้ประชาชนในพื้นที่มีถนนสำหรับการคมนาคมได้อย่างสะดวก	ก่อสร้างถนนคอนกรีตเสริมเหล็ก ขนาดผิวจราจรกว้าง ๓.๐๐ เมตร ยาว ๑๐๑ เมตร หนา ๐.๑๕ เมตร หรือมีพื้นที่ผิวจราจรไม่น้อยกว่า ๓๐๓ ตารางเมตร พิกัดจุดเริ่มต้น Lat.๑๔.๕๗๒๖๙๔ Long.๑๐๑.๙๖๔๗๘๓ พิกัดจุดสิ้นสุด Lat.๑๔.๕๗๓๕๘๕ Long.๑๐๑.๙๖๔๙๘๑	๑๗๕,๐๐๐	-	-				<b>เชิงปริมาณ</b> -ประชาชนมีถนนสัญจรได้สะดวก ยาว ๑๐๑ เมตร <b>เชิงคุณภาพ</b> -เส้นทางคมนาคมทางบก ในหมู่ที่ ๘ มีความสะดวกรวดเร็ว	ประชาชนมีเส้นทางคมนาคมที่สะดวก มีความปลอดภัยในการใช้รถใช้ถนน	กองช่าง อบต.ภูหลวง
๒๔	ก่อสร้างถนนหินคลุก ขอยหนองห่าง บ้านหนองนกเขียน หมู่ที่ ๑๐	เพื่อให้ประชาชนในพื้นที่มีถนนสำหรับการคมนาคมได้อย่างสะดวก	ก่อสร้างถนนหินคลุก ขนาดผิวจราจรกว้าง ๓.๐๐ เมตร ยาว ๕๒๐ เมตร หนาเฉลี่ย ๐.๑๕ เมตร หรือมีพื้นที่ผิวจราจรไม่น้อยกว่า ๑,๕๖๐ ตารางเมตร พิกัดจุดเริ่มต้น Lat.๑๔.๕๖๒๔๕๕ Long.๑๐๑.๙๔๐๙๓๘ พิกัดจุดสิ้นสุด Lat.๑๔.๕๕๖๐๘ Long.๑๐๑.๙๔๔๗๕๙	๔๒๐,๐๐๐						<b>เชิงปริมาณ</b> -ประชาชนมีถนนสัญจรได้สะดวก ยาว ๕๒๐ เมตร <b>เชิงคุณภาพ</b> -เส้นทางคมนาคมทางบก ในหมู่ที่ ๑๐ มีความสะดวกรวดเร็ว	ประชาชนมีเส้นทางคมนาคมที่สะดวก มีความปลอดภัยในการใช้รถใช้ถนน	กองช่าง อบต.ภูหลวง

ที่	โครงการ	วัตถุประสงค์	เป้าหมาย (ผลผลิตของโครงการ)	งบประมาณ					ตัวชี้วัด (KPI)	ผลลัพธ์ที่คาดว่าจะได้รับ	หน่วยงาน ที่ รับผิดชอบ
				๒๕๖๖ (บาท)	๒๕๖๗ (บาท)	๒๕๖๘ (บาท)	๒๕๖๙ (บาท)	๒๕๗๐ (บาท)			
๒๕	ก่อสร้างถนนคอนกรีตเสริมเหล็กขอยรอบหมู่บ้าน บ้านหนองกก หมู่ที่ ๗	เพื่อให้ประชาชนในพื้นที่มีถนนสำหรับ การคมนาคมได้อย่างสะดวก	ก่อสร้างถนนคอนกรีตเสริมเหล็ก ขนาดผิวจราจรกว้าง ๖.๐๐ เมตร ยาว ๑๔๐ เมตร หนา ๐.๑๕ เมตร หรือมีพื้นที่ผิวจราจรไม่น้อยกว่า ๘๔๐ ตารางเมตร พิกัดจุดเริ่มต้น Lat.๑๔.๖๒๙๕๑๘ Long.๑๐๑.๙๘๘ ๘ ๓ ๐ พิกัดจุดสิ้นสุด Lat.๑๔.๖๓๐๕๙๑ Long.๑๐๑.๙๘๙๐๔๑	๔๘๗,๐๐๐	-	-			<b>เชิงปริมาณ</b> -ประชาชนมีถนนสัญจรได้สะดวก ยาว ๑๔๐ เมตร <b>เชิงคุณภาพ</b> -เส้นทางคมนาคมทางบก ในหมู่ที่ ๗ มีความสะดวกรวดเร็ว	ประชาชน มีเส้นทางคมนาคมที่สะดวก มีความปลอดภัยในการใช้รถใช้ถนน	กองช่าง อบต.ภูหลวง
๒๖	ก่อสร้างถนนหินคลุกขอยสะพานลอยบ้านหนองกก หมู่ที่ ๗	เพื่อให้ประชาชนในพื้นที่มีถนนสำหรับ การคมนาคมได้อย่างสะดวก	ก่อสร้างถนนหินคลุก ขนาดผิวจราจรกว้าง ๓.๕๐ เมตร ยาว ๗๒๕ เมตร หนาเฉลี่ย ๐.๑๕ เมตร หรือมีพื้นที่ผิวจราจรไม่น้อยกว่า ๒,๕๓๗.๕๐ ตารางเมตร พิกัดจุดเริ่มต้น Lat.๑๔.๖๑๘๓๕๑ Long.๑๐๒.๐๐๖๓๕๒ พิกัดจุดสิ้นสุด Lat.๑๔.๖๒๒๔๙๐ Long.๑๐๒.๐๐๑๗๒๙	๓๕๒,๐๐๐	-	-			<b>เชิงปริมาณ</b> -ประชาชนมีถนนสัญจรได้สะดวก ยาว ๗๒๕ เมตร <b>เชิงคุณภาพ</b> -เส้นทางคมนาคมทางบก ในหมู่ที่ ๗ มีความสะดวกรวดเร็ว	ประชาชน มีเส้นทางคมนาคมที่สะดวก มีความปลอดภัยในการใช้รถใช้ถนน	กองช่าง อบต.ภูหลวง
๒๗	ก่อสร้างถนนคอนกรีตเสริมเหล็กขอยคอกหมูบ้านโนนแดง หมู่ที่ ๑	เพื่อให้ประชาชนในพื้นที่มีถนนสำหรับ การคมนาคมได้อย่างสะดวก	ก่อสร้างถนนคอนกรีตเสริมเหล็ก ช่วงที่ ๑ ขนาดผิวจราจรกว้าง ๓.๐๐ เมตร ยาว ๓๖๙ เมตร หนา ๐.๑๕ เมตร หรือมีพื้นที่ผิวจราจรไม่น้อยกว่า ๑,๑๐๗ ตารางเมตร พิกัดจุดเริ่มต้น Lat.๑๔.๕๗๓๙๐๒ Long.๑๐๑.๙๗๖๓๑๐ พิกัดจุดสิ้นสุด Lat.๑๔.๕๗๖ ๓ ๙ ๒ Long.๑๐๑.๙๗๘๑๗๗ ช่วงที่ ๒ ขนาดผิวจราจรกว้าง ๓.๐๐ เมตร ยาว ๔๗ เมตร หนา ๐.๑๕ เมตร หรือมีพื้นที่ผิวจราจรไม่น้อยกว่า ๑๔๑ ตารางเมตร พิกัดจุดเริ่มต้น Lat.๑๔.๕๗๔ ๖ ๘ ๑ Long.๑๐๑.๙๗ ๖ ๕ ๘ ๒ พิกัดจุดสิ้นสุด Lat.๑๔.๕๗๔๕๓๔ Long.๑๐๑.๙๗๖๙๘๗ ช่วงที่ ๓ ขนาดผิวจราจรกว้าง ๓.๐๐ เมตร ยาว ๕๕ เมตร หนา ๐.๑๕ เมตร หรือมีพื้นที่ผิวจราจรไม่น้อยกว่า ๑๖๕ ตารางเมตร พิกัดจุดเริ่มต้น Lat.๑๔.๕๗๕๕๐๕ Long.๑๐๑.๙๗๗๒๓๐ พิกัดจุดสิ้นสุด Lat.๑๔.๕๗๕๐ ๒ ๐ Long.๑๐๑.๙๗๗๑๖๑	-	๘๒๐,๐๐๐	-	-	-	<b>เชิงปริมาณ</b> -ประชาชนมีถนนสัญจรได้สะดวก ยาว ๔๗๑ เมตร <b>เชิงคุณภาพ</b> -เส้นทางคมนาคมทางบก ในหมู่ที่ ๑ มีความสะดวกรวดเร็ว	ประชาชน มีเส้นทางคมนาคมที่สะดวก มีความปลอดภัยในการใช้รถใช้ถนน	กองช่าง อบต.ภูหลวง

ที่	โครงการ	วัตถุประสงค์	เป้าหมาย (ผลผลิตของโครงการ)	งบประมาณ					ตัวชี้วัด (KPI)	ผลลัพธ์ที่คาดว่าจะได้รับ	หน่วยงาน ที่ รับผิดชอบ
				๒๕๖๖ (บาท)	๒๕๖๗ (บาท)	๒๕๖๘ (บาท)	๒๕๖๙ (บาท)	๒๕๗๐ (บาท)			
๒๘	ก่อสร้างถนนคอนกรีตเสริมเหล็ก ซอยทรัพย์เจริญ ช่วงที่ ๑ บ้านหนองนกเขียน หมู่ที่ ๒	เพื่อให้ประชาชนในพื้นที่มีถนนสำหรับการคมนาคมได้อย่างสะดวก	ก่อสร้างถนนคอนกรีตเสริมเหล็ก ขนาดผิวจราจรกว้าง ๓.๐๐ เมตร ยาว ๑๒๐ เมตร หนา ๐.๑๕ เมตร หรือมีพื้นที่ผิวจราจรไม่น้อยกว่า ๓๖๐ ตารางเมตร พิกัดจุดเริ่มต้น Lat.๑๔.๕๖๒๗๓๒ Long.๑๐๑.๙๓๔๑๖๖ พิกัดจุดสิ้นสุด Lat.๑๔.๕๖ ๑ ๘ ๒ ๒ Long.๑๐๑.๙๓๓๕๔๒	-	๒๐๘,๐๐๐	-	-	-	<b>เชิงปริมาณ</b> -ประชาชนมีถนนสัญจรได้สะดวก ยาว ๑๒๐ เมตร <b>เชิงคุณภาพ</b> -เส้นทางคมนาคมทางบก ในหมู่ที่ ๒ มีความสะดวกรวดเร็ว	ประชาชนมีเส้นทางคมนาคมที่สะดวก มีความปลอดภัยในการใช้รถใช้ถนน	กองช่าง อบต.ภูหลวง
๒๙	ก่อสร้างถนนคอนกรีตเสริมเหล็กสายบ้านผู้ใหญ่ยอด บ้านหนองกระทุ่ม หมู่ที่ ๓	เพื่อให้ประชาชนในพื้นที่มีถนนสำหรับการคมนาคมได้อย่างสะดวก	ก่อสร้างถนนคอนกรีตเสริมเหล็ก ขนาดผิวจราจรกว้าง ๔.๐๐ เมตร ยาว ๒๒๘ เมตร หนา ๐.๑๕ เมตร หรือมีพื้นที่ผิวจราจรไม่น้อยกว่า ๙๑๒ ตารางเมตร พิกัดจุดเริ่มต้น Lat.๑๔.๕๗๗๕๕๔ Long.๑๐๑.๙๓๐๙๘๑ พิกัดจุดสิ้นสุด Lat.๑๔.๕๗๘ ๐ ๕ ๘ Long.๑๐๑.๙๓๒๗๔๙	-	๕๒๘,๐๐๐	-	-	-	<b>เชิงปริมาณ</b> -ประชาชนมีถนนสัญจรได้สะดวก ยาว ๒๒๘ เมตร <b>เชิงคุณภาพ</b> -เส้นทางคมนาคมทางบก ในหมู่ที่ ๓ มีความสะดวกรวดเร็ว	ประชาชนมีเส้นทางคมนาคมที่สะดวก มีความปลอดภัยในการใช้รถใช้ถนน	กองช่าง อบต.ภูหลวง
๓๐	ก่อสร้างถนนคอนกรีตเสริมเหล็กซอยบ้านยายหลอด บ้านโปแดง หมู่ที่ ๔	เพื่อให้ประชาชนในพื้นที่มีถนนสำหรับการคมนาคมได้อย่างสะดวก	ก่อสร้างถนนคอนกรีตเสริมเหล็ก ช่วงที่ ๑ ขนาดผิวจราจรกว้าง ๒.๕๐ เมตร ยาว ๖๔ เมตร หนา ๐.๑๕ เมตร หรือมีพื้นที่ผิวจราจรไม่น้อยกว่า ๑๙๐ ตารางเมตร พิกัดจุดเริ่มต้น Lat.๑๔.๖๑๑๓๕๖ Long.๑๐๒.๐๐๘๙๑๖ พิกัดจุดสิ้นสุด Lat.๑๔.๖ ๑ ๑ ๓ ๕ ๒ Long.๑๐๒.๐๐๙๔๑๓ ช่วงที่ ๒ ขนาดผิวจราจรกว้าง ๓.๐๐ เมตร ยาว ๒๒ เมตร หนา ๐.๑๕ เมตร หรือมีพื้นที่ผิวจราจรไม่น้อยกว่า ๖๖ ตารางเมตร พิกัดจุดเริ่มต้น Lat.๑๔.๖ ๑ ๑ ๓ ๔ ๔ Long.๑๐๒.๐๐๙๔๔๐ พิกัดจุดสิ้นสุด Lat.๑๔.๖๑๑๒๙๘ Long.๑๐๒.๐๐๙๖๔๓	-	๑๓๐,๐๐๐	-	-	-	<b>เชิงปริมาณ</b> -ประชาชนมีถนนสัญจรได้สะดวก ยาว ๘๖ เมตร <b>เชิงคุณภาพ</b> -เส้นทางคมนาคมทางบก ในหมู่ที่ ๔ มีความสะดวกรวดเร็ว	ประชาชนมีเส้นทางคมนาคมที่สะดวก มีความปลอดภัยในการใช้รถใช้ถนน	กองช่าง อบต.ภูหลวง



ที่	โครงการ	วัตถุประสงค์	เป้าหมาย (ผลผลิตของโครงการ)	งบประมาณ					ตัวชี้วัด (KPI)	ผลลัพธ์ที่คาดว่าจะได้รับ	หน่วยงาน ที่ รับผิดชอบ	
				๒๕๖๖ (บาท)	๒๕๖๗ (บาท)	๒๕๖๘ (บาท)	๒๕๖๙ (บาท)	๒๕๗๐ (บาท)				
๓๑	ก่อสร้างถนนคอนกรีตเสริมเหล็กซอยบ้านนายพล บ้านหลุมเงิน หมู่ที่ ๕	เพื่อให้ประชาชนในพื้นที่มีถนนสำหรับการคมนาคมได้อย่างสะดวก	ก่อสร้างถนนคอนกรีตเสริมเหล็ก ขนาดผิวจราจรกว้าง ๔.๐๐ เมตร ยาว ๕๕ เมตร หน้า ๐.๑๕ เมตร หรือมีพื้นที่ผิวจราจรไม่น้อยกว่า ๒๒๐ ตารางเมตร พิกัดจุดเริ่มต้น Lat.๑๔.๕๘ ๕ ๖ ๕ ๘ Long.๑๐๑.๙๙ ๑ ๓ ๔ ๒ พิกัดจุดสิ้นสุด Lat.๑๔.๕๘๖๑๔๒ Long.๑๐๑.๙๙๑๔๗๘		๑๒๗,๐๐๐	-				<b>เชิงปริมาณ</b> -ประชาชนมีถนนสัญจรได้สะดวก ยาว ๕๕ เมตร <b>เชิงคุณภาพ</b> -เส้นทางคมนาคมทางบก ในหมู่ที่ ๕ มีความสะดวกรวดเร็ว	ประชาชนมีเส้นทางคมนาคมที่สะดวก มีความปลอดภัยในการใช้รถใช้ถนน	กองช่าง อบต.ภูหลวง
๓๒	ก่อสร้างถนนคอนกรีตเสริมเหล็กซอยบ้านนายพัน วิเวกกิ่ง บ้านหนองกก หมู่ที่ ๗	เพื่อให้ประชาชนในพื้นที่มีถนนสำหรับการคมนาคมได้อย่างสะดวก	ก่อสร้างถนนคอนกรีตเสริมเหล็ก ขนาดผิวจราจรกว้าง ๓.๐๐ เมตร ยาว ๖๕ เมตร หน้า ๐.๑๕ เมตร หรือมีพื้นที่ผิวจราจรไม่น้อยกว่า ๑๙๕ ตารางเมตร พิกัดจุดเริ่มต้น Lat.๑๔.๖ ๓ ๑ ๔ ๕ ๐ Long.๑๐๑.๙ ๘ ๘ ๐ ๔ ๙ พิกัดจุดสิ้นสุด Lat.๑๔.๖๓๑๙๗๕ Long.๑๐๑.๙๘๘๓๒๐		๑๑๓,๐๐๐	-				<b>เชิงปริมาณ</b> -ประชาชนมีถนนสัญจรได้สะดวก ยาว ๖๕ เมตร <b>เชิงคุณภาพ</b> -เส้นทางคมนาคมทางบก ในหมู่ที่ ๗ มีความสะดวกรวดเร็ว	ประชาชนมีเส้นทางคมนาคมที่สะดวก มีความปลอดภัยในการใช้รถใช้ถนน	กองช่าง อบต.ภูหลวง
๓๓	ก่อสร้างถนนคอนกรีตเสริมเหล็กซอยสุขสมหวัง ๒ บ้านหนองหัว หมู่ที่ ๘	เพื่อให้ประชาชนในพื้นที่มีถนนสำหรับการคมนาคมได้อย่างสะดวก	ก่อสร้างถนนคอนกรีตเสริมเหล็ก ขนาดผิวจราจรกว้าง ๓.๐๐ เมตร ยาว ๑๑๙ เมตร หน้า ๐.๑๕ เมตร หรือมีพื้นที่ผิวจราจรไม่น้อยกว่า ๓๕๗ ตารางเมตร พิกัดจุดเริ่มต้น Lat.๑๔.๕๗๐๙๑๑ Long.๑๐๑.๙๗ ๕ ๓ ๓ ๗ พิกัดจุดสิ้นสุด Lat.๑๔.๕๖๕๘๗๓ Long.๑๐๑.๙๗๕๐๖๐		๒๐๗,๐๐๐	-				<b>เชิงปริมาณ</b> -ประชาชนมีถนนสัญจรได้สะดวก ยาว ๑๑๙ เมตร <b>เชิงคุณภาพ</b> -เส้นทางคมนาคมทางบก ในหมู่ที่ ๘ มีความสะดวกรวดเร็ว	ประชาชนมีเส้นทางคมนาคมที่สะดวก มีความปลอดภัยในการใช้รถใช้ถนน	กองช่าง อบต.ภูหลวง
๓๔	ก่อสร้างถนนคอนกรีตเสริมเหล็กจากคุ้มโนนตู-สันอ่างห้วยแก้ว บ้านห้วยแก้วหมู่ที่ ๙	เพื่อให้ประชาชนในพื้นที่มีถนนสำหรับการคมนาคมได้อย่างสะดวก	ก่อสร้างถนนคอนกรีตเสริมเหล็ก ช่วงที่ ๑ ขนาดผิวจราจรกว้าง ๔.๐๐ เมตร ยาว ๙๐๐ เมตร หน้า ๐.๑๕ เมตร หรือมีพื้นที่ผิวจราจรไม่น้อยกว่า ๓,๖๐๐ ตารางเมตร พิกัดจุดเริ่มต้น Lat.๑๔.๕๕๖๓๐๑ Long.๑๐๑.๙๑๙๐๐๗ พิกัดจุดสิ้นสุด Lat.๑๔.๕๕ ๙ ๙ ๑ ๙ Long.๑๐๑.๙๑๔๓๘๘ ช่วงที่ ๒ ขนาดผิวจราจรกว้าง ๔.๐๐ เมตร ยาว ๑๒๐ เมตร หน้า ๐.๑๕ เมตร หรือมีพื้นที่ผิวจราจรไม่น้อยกว่า ๔๘๐ ตารางเมตร		๒,๐๘๘,๐๐๐		๒๗๘,๔๐๐			<b>เชิงปริมาณ</b> -ประชาชนมีถนนสัญจรได้สะดวก ยาว ๑,๑๒๕ เมตร <b>เชิงคุณภาพ</b> -เส้นทางคมนาคมทางบก ในหมู่ที่ ๙ มีความสะดวกรวดเร็ว	ประชาชนมีเส้นทางคมนาคมที่สะดวก มีความปลอดภัยในการใช้รถใช้ถนน	กองช่าง อบต.ภูหลวง

ที่	โครงการ	วัตถุประสงค์	เป้าหมาย (ผลผลิตของโครงการ)	งบประมาณ				ตัวชี้วัด (KPI)	ผลลัพธ์ที่คาดว่าจะได้รับ	หน่วยงาน ที่ รับผิดชอบ	
			พิกัดจุดเริ่มต้น Lat.๑๔.๕๕๓๕๐๕ Long.๑๐๑.๙๑๗๐๙๗ พิกัดจุดสิ้นสุด Lat.๑๔.๕๕๓๒๑๔ Long.๑๐๑.๙๑๘๑๖๖ ช่วงที่ ๓ ขนาดผิวจราจรกว้าง ๔.๐๐ เมตร ยาว ๑๐๕ เมตร หนา ๐.๑๕ เมตร หรือมีพื้นที่ ผิวจราจรไม่น้อยกว่า ๔๒๐ ตารางเมตร พิกัด จุดเริ่มต้น Lat.๑๔.๕๕๒๑๒๒ Long.๑๐๑.๙๑๖๐๙๐ พิกัดจุดสิ้นสุด Lat.๑๔.๕๕๒๖๓๐ Long.๑๐๑.๙๑๕๓๘๓								
๓๕	ก่อสร้างถนนคอนกรีตเสริมเหล็กสายรอบสระน้ำกลางหมู่บ้าน บ้านหนองนกเขียน หมู่ที่ ๑๐	เพื่อให้ประชาชนในพื้นที่มีถนนสำหรับการคมนาคมได้อย่างสะดวก	ก่อสร้างถนนคอนกรีตเสริมเหล็ก ขนาดผิวจราจรกว้าง ๔.๐๐ เมตร ยาว ๒๕๒ เมตร หนา ๐.๑๕ เมตร หรือมีพื้นที่ผิวจราจรไม่น้อยกว่า ๑,๐๐๘ ตารางเมตร พิกัดจุดเริ่มต้น Lat.๑๔.๕๖๓๗๘๐ Long.๑๐๑.๙๓๘๘๙๓ พิกัดจุดสิ้นสุด Lat.๑๔.๕๖๕๑๖๙ Long.๑๐๑.๙๓๘๒๐๙	-	๓๐๐,๐๐๐	๓๐๐,๐๐๐			<b>เชิงปริมาณ</b> -ประชาชนมีถนนสัญจรได้สะดวก ยาว ๒๕๒ เมตร <b>เชิงคุณภาพ</b> -เส้นทางคมนาคมทางบก ในหมู่ที่ ๑๐ มีความสะดวกรวดเร็ว	ประชาชนมีเส้นทางคมนาคมที่สะดวก มีความปลอดภัยในการใช้รถใช้ถนน	กองช่าง อบต.ภูหลวง
๓๖	ปรับปรุงถนนหินคลุกซอยประปาบ้านโนนแดง หมู่ที่ ๑	เพื่อให้ประชาชนในพื้นที่มีถนนสำหรับการคมนาคมได้อย่างสะดวก	ปรับปรุงถนนหินคลุก ขนาดผิวจราจรกว้าง ๓.๐๐ เมตร ยาว ๑,๐๕๐ เมตร หนาเฉลี่ย ๐.๑๐ เมตร หรือมีพื้นที่ผิวจราจรไม่น้อยกว่า ๓,๑๕๐ ตารางเมตร พิกัดจุดเริ่มต้น Lat.๑๔.๕๗๓๗๕๐ Long.๑๐๑.๙๗๔๓๓๓ พิกัดจุดสิ้นสุด Lat.๑๔.๕๗๖๔๓๓ Long.๑๐๑.๙๗๘๑๕๘	-	๓๔๗,๐๐๐	-	-	-	<b>เชิงปริมาณ</b> -ประชาชนมีถนนสัญจรได้สะดวก ยาว ๑,๐๕๐ เมตร <b>เชิงคุณภาพ</b> -เส้นทางคมนาคมทางบก ในหมู่ที่ ๑ มีความสะดวกรวดเร็ว	ประชาชนมีเส้นทางคมนาคมที่สะดวก มีความปลอดภัยในการใช้รถใช้ถนน	กองช่าง อบต.ภูหลวง
๓๘	ก่อสร้างถนนหินคลุก ซอยหน้าวัดหนองนกเขียน ซอย ๑ บ้านหนองนกเขียน หมู่ที่ ๒	เพื่อให้ประชาชนในพื้นที่มีถนนสำหรับการคมนาคมได้อย่างสะดวก	ก่อสร้างถนนหินคลุก ขนาดผิวจราจรกว้าง ๔.๐๐ เมตร ยาว ๓๖๐ เมตร หนาเฉลี่ย ๐.๑๕ เมตร หรือมีพื้นที่ผิวจราจรไม่น้อยกว่า ๑,๔๔๐ ตารางเมตร พิกัดจุดเริ่มต้น Lat.๑๔.๕๕๙๘๙๓ Long.๑๐๑.๙๓๘๕๖๘ พิกัดจุดสิ้นสุด Lat.๑๔.๕๕๖๖๘๖ Long.๑๐๑.๙๓๗๙๘๘	-	๒๐๐,๐๐๐	-	-	-	<b>เชิงปริมาณ</b> -ประชาชนมีถนนสัญจรได้สะดวก ยาว ๓๖๐ เมตร <b>เชิงคุณภาพ</b> -เส้นทางคมนาคมทางบก ในหมู่ที่ ๒ มีความสะดวกรวดเร็ว	ประชาชนมีเส้นทางคมนาคมที่สะดวก มีความปลอดภัยในการใช้รถใช้ถนน	กองช่าง อบต.ภูหลวง

ที่	โครงการ	วัตถุประสงค์	เป้าหมาย (ผลผลิตของโครงการ)	งบประมาณ					ตัวชี้วัด (KPI)	ผลลัพธ์ที่คาดว่าจะได้รับ	หน่วยงาน ที่ รับผิดชอบ
				๒๕๖๖ (บาท)	๒๕๖๗ (บาท)	๒๕๖๘ (บาท)	๒๕๖๙ (บาท)	๒๕๗๐ (บาท)			
๓๘	ก่อสร้างถนนหินคลุกสายสระประปาถึงป่าช้าเก่า บ้านหนองกระทุ่ม หมู่ที่ ๓	เพื่อให้ประชาชนในพื้นที่มีถนนสำหรับการคมนาคมได้อย่างสะดวก	ก่อสร้างถนนหินคลุก ขนาดผิวจราจรกว้าง ๓.๐๐ เมตร ยาว ๖๖๕ เมตร หนาเฉลี่ย ๐.๑๕ เมตร หรือมีพื้นที่ผิวจราจรไม่น้อยกว่า ๑,๙๙๕ ตารางเมตร พิกัดจุดเริ่มต้น Lat. ๑๔.๕๗๗๓๓๕ Long. ๑๐๑.๙๓๒๔๓๔ พิกัดจุดสิ้นสุด Lat. ๑๔.๕๗๖๒๕๐ Long. ๑๐๑.๙๓๘๓๔๗	-	๒๗๙,๐๐๐	-	-	-	เชิงปริมาณ -ประชาชนมีถนนสัญจรได้สะดวก ยาว ๖๖๕ เมตร เชิงคุณภาพ -เส้นทางคมนาคมทางบก ในหมู่ที่ ๓ มีความสะดวกรวดเร็ว	ประชาชนมีเส้นทางคมนาคมที่สะดวก มีความปลอดภัยในการใช้รถใช้ถนน	กองช่าง อบต.ภูหลวง
๓๙	โครงการก่อสร้างวางท่อระบายน้ำกลางหมู่บ้านติดบ้าน อสม. สมปอง คดวงค์ ฮ่อง บ้านปอแดง หมู่ที่ ๔	เพื่อระบายน้ำได้อย่างสะดวกและรวดเร็ว เพื่อป้องกันและแก้ไขปัญหาน้ำท่วมขัง	ก่อสร้างวางท่อระบายน้ำกลางหมู่บ้านวางท่อ คสล. อัดแรงชั้น ๓ ขนาดเส้นผ่านศูนย์กลาง ๐.๓๐ เมตร จำนวน ๖ ท่อน พิกัดจุดเริ่มต้น Lat.๑๔.๖๐๙๙๐๒ Long.๑๐๒.๐๑๑๙๕๙ พิกัดจุดสิ้นสุด Lat.๑๔.๖๐๙๙๕๖ Long.๑๐๒.๐๑๑๙๖๕	-	๗,๕๐๐	-	-	-	เชิงปริมาณ -ประชาชนที่มีท่อระบายน้ำ คสล. ใช้จำนวน ๖ ท่อน เชิงคุณภาพ -หมู่ที่ ๔ มีการระบายน้ำได้สะดวกรวดเร็ว	สามารถป้องกันและแก้ไขปัญหา น้ำท่วมขังได้	กองช่าง อบต.ภูหลวง
๔๐	ก่อสร้างถนนคอนกรีตเสริมเหล็กสายประปาหมู่บ้านไปถึงอ่างเก็บน้ำ บ้านหลุมเงิน หมู่ที่ ๕	เพื่อให้ประชาชนในพื้นที่มีถนนสำหรับการคมนาคมได้อย่างสะดวก	ก่อสร้างถนนคอนกรีตเสริมเหล็ก ขนาดผิวจราจรกว้าง ๔.๐๐ เมตร ยาว ๑๓๐ เมตร หนา ๐.๑๕ เมตร หรือมีพื้นที่ผิวจราจรไม่น้อยกว่า ๕๒๐ ตารางเมตร พิกัดจุดเริ่มต้น Lat.๑๔.๕๘๓๖๔๒ Long.๑๐๑.๙๘๓๓๙๒ พิกัดจุดสิ้นสุด Lat.๑๔.๕๘๒๕๐๕ Long.๑๐๑.๙๘๓๐๙๓		๓๐๑,๐๐๐				เชิงปริมาณ -ประชาชนมีถนนสัญจรได้สะดวก ยาว ๑๓๐ เมตร เชิงคุณภาพ -เส้นทางคมนาคมทางบก ในหมู่ที่ ๕ มีความสะดวกรวดเร็ว	ประชาชนมีเส้นทางคมนาคมที่สะดวก มีความปลอดภัยในการใช้รถใช้ถนน	กองช่าง อบต.ภูหลวง

ที่	โครงการ	วัตถุประสงค์	เป้าหมาย (ผลผลิตของโครงการ)	งบประมาณ					ตัวชี้วัด (KPI)	ผลลัพธ์ที่คาดว่าจะได้รับ	หน่วยงาน ที่ รับผิดชอบ	
				๒๕๖๖ (บาท)	๒๕๖๗ (บาท)	๒๕๖๘ (บาท)	๒๕๖๙ (บาท)	๒๕๗๐ (บาท)				
๔๑	ก่อสร้างถนนคอนกรีตเสริมเหล็กซอยบ้านนายชูชีพ บ้านหนองกก หมู่ที่ ๗	เพื่อให้ประชาชนในพื้นที่มีถนนสำหรับการคมนาคมได้อย่างสะดวก	ก่อสร้างถนนคอนกรีตเสริมเหล็ก ขนาดผิวจราจรกว้าง ๓.๐๐ เมตร ยาว ๔๑ เมตร หนา ๐.๑๕ เมตร หรือมีพื้นที่ผิวจราจรไม่น้อยกว่า ๑๒๓ ตารางเมตร พิกัดจุดเริ่มต้น Lat.๑๔.๖๓๑๖๔๓ Long.๑๐๑.๙๘๖๘๙๔ พิกัดจุดสิ้นสุด Lat.๑๔.๖๓๑๙๑๓ Long.๑๐๑.๙๘๖๘๖๐	-	๗๑,๐๐๐	-	-	-	-	<b>เชิงปริมาณ</b> -ประชาชนมีถนนสัญจรได้สะดวก ยาว ๔๑ เมตร <b>เชิงคุณภาพ</b> -เส้นทางคมนาคมทางบก ในหมู่ที่ ๗ มีความสะดวกรวดเร็ว	ประชาชนมีเส้นทางคมนาคมที่สะดวก มีความปลอดภัยในการใช้รถใช้ถนน	กองช่าง อบต.ภูหลวง
๔๒	ก่อสร้างถนนคอนกรีตเสริมเหล็กซอยปิ่นมณี บ้านหนองนกเขียน หมู่ที่ ๑๐	เพื่อให้ประชาชนในพื้นที่มีถนนสำหรับการคมนาคมได้อย่างสะดวก	ก่อสร้างถนนคอนกรีตเสริมเหล็ก ขนาดผิวจราจรกว้าง ๓.๐๐ เมตร ยาว ๘๙ เมตร หนา ๐.๑๕ เมตร หรือมีพื้นที่ผิวจราจรไม่น้อยกว่า ๒๖๗ ตารางเมตร พิกัดจุดเริ่มต้น Lat.๑๔.๕๖๔๒๐๓ Long.๑๐๑.๙๔๓๒๕๕ พิกัดจุดสิ้นสุด Lat.๑๔.๕๖๓๘๘๙ Long.๑๐๑.๙๔๔๑๒๓	-	๑๕๕,๐๐๐	-	-	-	-	<b>เชิงปริมาณ</b> -ประชาชนมีถนนสัญจรได้สะดวก ยาว ๘๙ เมตร <b>เชิงคุณภาพ</b> -เส้นทางคมนาคมทางบก ในหมู่ที่ ๑๐ มีความสะดวกรวดเร็ว	ประชาชนมีเส้นทางคมนาคมที่สะดวก มีความปลอดภัยในการใช้รถใช้ถนน	กองช่าง อบต.ภูหลวง
๔๓	ก่อสร้างถนนคอนกรีตเสริมเหล็กซอยข้างบ้านนางเลียบวันกิ่ง บ้านโปแดง หมู่ที่ ๔	เพื่อให้ประชาชนในพื้นที่มีถนนสำหรับการคมนาคมได้อย่างสะดวก	ก่อสร้างถนนคอนกรีตเสริมเหล็ก ขนาดผิวจราจรกว้าง ๒.๕๐ เมตร ยาว ๑๐๐ เมตร หนา ๐.๑๕ เมตร หรือมีพื้นที่ผิวจราจรไม่น้อยกว่า ๒๕๐ ตารางเมตร พิกัดจุดเริ่มต้น Lat.๑๔.๖๑๒๙๗๑ Long.๑๐๒.๐๐๙๔๘๗ พิกัดจุดสิ้นสุด Lat.๑๔.๖๑๓๑๔๖ Long.๑๐๒.๐๐๘๕๗๑	-	๑๕๕,๐๐๐	-	-	-	-	<b>เชิงปริมาณ</b> -ประชาชนมีถนนสัญจรได้สะดวก ยาว ๑๐๐ เมตร <b>เชิงคุณภาพ</b> -เส้นทางคมนาคมทางบก ในหมู่ที่ ๔ มีความสะดวกรวดเร็ว	ประชาชนมีเส้นทางคมนาคมที่สะดวก มีความปลอดภัยในการใช้รถใช้ถนน	กองช่าง อบต.ภูหลวง
๔๔	ก่อสร้างถนนหินคลุกสายพะจานเชื่อมถนน ๓๐๔ บ้านหนองกก หมู่ที่ ๗	เพื่อให้ประชาชนในพื้นที่มีถนนสำหรับการคมนาคมได้อย่างสะดวก	ก่อสร้างถนนหินคลุก ช่วงที่ ๑ ขนาดผิวจราจรกว้าง ๕.๐๐ เมตร ยาว ๗๐๐ เมตร หนาเฉลี่ย ๐.๑๕ เมตร หรือมีพื้นที่ผิวจราจรไม่น้อยกว่า ๓,๕๐๐ ตารางเมตร พิกัดจุดเริ่มต้น Lat.๑๔.๖๑๖๕๕๖ Long.๑๐๑.๙๙๗๑๙๓ พิกัดจุดสิ้นสุด Lat.๑๔.๖๒๐๗๔๒ Long.๑๐๑.๙๘๒๖๕๐ ช่วงที่ ๒ ขนาดผิวจราจรกว้าง ๕.๐๐ เมตร ยาว ๗๐๐ เมตร หนาเฉลี่ย ๐.๑๕ เมตร หรือมีพื้นที่ผิวจราจรไม่น้อยกว่า ๓,๕๐๐ ตารางเมตร พิกัดจุดเริ่มต้น Lat.๑๔.๖๑๖๕๕๖ Long.๑๐๑.๙๙๗๑๙๓ พิกัดจุดสิ้นสุด Lat.๑๔.๖๒๐๗๔๒ Long.๑๐๑.๙๘๒๖๕๐	-	๔๙๐,๐๐๐	-	-	-	๔๙๐,๐๐๐	<b>เชิงปริมาณ</b> -ประชาชนมีถนนสัญจรได้สะดวก ยาว ๑,๖๘๖ เมตร <b>เชิงคุณภาพ</b> -เส้นทางคมนาคมทางบก ในหมู่ที่ ๗ มีความสะดวกรวดเร็ว	ประชาชนมีเส้นทางคมนาคมที่สะดวก มีความปลอดภัยในการใช้รถใช้ถนน	กองช่าง อบต.ภูหลวง

ที่	โครงการ	วัตถุประสงค์	เป้าหมาย (ผลผลิตของโครงการ)	งบประมาณ					ตัวชี้วัด (KPI)	ผลลัพธ์ที่คาดว่าจะได้รับ	หน่วยงาน ที่ รับผิดชอบ
				๒๕๖๖ (บาท)	๒๕๖๗ (บาท)	๒๕๖๘ (บาท)	๒๕๖๙ (บาท)	๒๕๗๐ (บาท)			
			ช่วงที่ ๓ ขนาดผิวจราจรกว้าง ๕.๐๐ เมตร ยาว ๒๘๖ เมตร หนาเฉลี่ย ๐.๑๕ เมตร หรือมีพื้นที่ผิวจราจรไม่น้อยกว่า ๑,๔๓๐ ตารางเมตร <b>พิกัดจุดเริ่มต้น Lat.๑๔.๖ ๑ ๖ ๙ ๕ ๖ Long.๑๐๑.๙๙ ๗ ๑ ๙ ๓ พิกัดจุดสิ้นสุด Lat.๑๔.๖๒๐๗๔๒ Long.๑๐๑.๙๘๒๖๕๐</b>				๒๐๐,๐๐๐				
๔๕	ก่อสร้างถนนคอนกรีตเสริมเหล็ก บ้านโปแดง หมู่ที่ ๔	เพื่อให้ประชาชนในพื้นที่มีถนนสำหรับการคมนาคมได้อย่างสะดวก	ก่อสร้างถนนคอนกรีตเสริมเหล็ก จุดที่ ๑ ซอยบ้านนายอูทัย คำสามะตัน ขนาดผิวจราจรกว้าง ๓.๐๐ เมตร ยาว ๓๐ เมตร หนา ๐.๑๕ เมตร หรือมีพื้นที่ผิวจราจรไม่น้อยกว่า ๙๐ ตารางเมตร <b>พิกัดจุดเริ่มต้น Lat.๑๔.๖ ๐ ๗ ๑ ๖ ๓ Long.๑๐๒ .๐ ๑ ๐ ๕ ๐ ๔ พิกัดจุดสิ้นสุด Lat.๑๔.๖๐๕๕๓๑ Long.๑๐๒.๐๐๙๙๘๔จุดที่ ๒ ซอยบ้านนางลออ พุนเกษม ขนาดผิวจราจรกว้าง ๓.๐๐ เมตร ยาว ๒๐ เมตร หนา ๐.๑๕ เมตร หรือมีพื้นที่ผิวจราจรไม่น้อยกว่า ๖๐ ตารางเมตร <b>พิกัดจุดเริ่มต้น Lat.๑๔ . ๖ ๐ ๙ ๙ ๔ ๗ Long.๑๐๒.๐๑๑๕๓๖</b></b>	-	๑๗๔,๐๐๐	-	-	-	<b>เชิงปริมาณ</b> -ประชาชนมีถนนสัญจรได้สะดวก ยาว ๑๐๐ เมตร <b>เชิงคุณภาพ</b> -เส้นทางคมนาคมทางบก ในหมู่ที่ ๔ มีความสะดวกรวดเร็ว	ประชาชน มีเส้นทางคมนาคมที่สะดวก มีความปลอดภัยในการใช้รถใช้ถนน	กองช่าง อบต.ภูหลวง

ที่	โครงการ	วัตถุประสงค์	เป้าหมาย (ผลผลิตของโครงการ)	งบประมาณ					ตัวชี้วัด (KPI)	ผลลัพธ์ที่คาดว่าจะได้รับ	หน่วยงาน ที่ รับผิดชอบ
				๒๕๖๖ (บาท)	๒๕๖๗ (บาท)	๒๕๖๘ (บาท)	๒๕๖๙ (บาท)	๒๕๗๐ (บาท)			
			<p>พิกัดจุดสิ้นสุด Lat.๑๔.๖๐๙๗๖๓ Long.๑๐๒.๐๑๑๕๑๘</p> <p>จุดที่ ๓ ซอยบ้านนางผม ชินเกษม ขนาดผิวจราจร กว้าง ๓.๐๐ เมตร ยาว ๑๕ เมตร หน้า ๐.๑๕ เมตร หรือมีพื้นที่ผิวจราจรไม่น้อยกว่า ๔๕ ตาราง</p> <p>พิกัดจุดเริ่มต้น Lat.๑๔.๖๐๙๙๖๔ Long.๑๐๒.๐๑๑๙๑๘ พิกัดจุดสิ้นสุด Lat.๑๔.๖๑๐๐๙๔ Long.๑๐๒.๐๑๑๙๕๑จุดที่ ๔</p> <p>ซอยบ้านนางเงิน รุ่งเรืองสันเทียะ ขนาดผิวจราจร กว้าง ๓.๐๐ เมตร ยาว ๒๐ เมตร หน้า ๐.๑๕ เมตร หรือมีพื้นที่ผิวจราจรไม่น้อยกว่า ๖๐ ตาราง</p> <p>เมตร พิกัดจุดเริ่มต้น Lat.๑๔.๖๐๗๑๖๓ Long.๑๐๒.๐๑๐๕๐๔ พิกัดจุดสิ้นสุด Lat.๑๔.๖๐๕๕๓๑ Long.๑๐๒.๐๐๙๙๘๔ จุดที่ ๕</p> <p>ซอยบ้านนายจ่านง สิ้นกิ่ง ขนาดผิวจราจรกว้าง ๓.๐๐ เมตร ยาว ๑๕ เมตร หน้า ๐.๑๕ เมตร หรือมีพื้นที่ก่อสร้างรวมไม่น้อยกว่า ๔๕ ตารางเมตร</p> <p>พิกัดจุดเริ่มต้น Lat.๑๔.๖๐๙๙๖๓ Long.๑๐๒.๐๑๐๙๐๖ พิกัดจุดสิ้นสุด Lat.๑๔.๖๑๐๑๐๒ Long.๑๐๒.๐๑๑๘๙๑</p>								
๔๖	ก่อสร้างรางระบายน้ำคอนกรีตเสริมเหล็ก กลางหมู่บ้าน บ้านโนนแดง หมู่ที่ ๑	เพื่อระบายน้ำได้อย่างสะดวก รวดเร็ว เพื่อป้องกันและแก้ไขปัญหาน้ำท่วมขัง	ก่อสร้างรางระบายน้ำคอนกรีตเสริมเหล็ก ขนาดปากรางกว้าง ๐.๓๐ เมตร ลึก ๐.๓๐ เมตร ยาว ๒๒๐ เมตร พิกัดจุดเริ่มต้น Lat.๑๔.๕๗๓๙๘๓ Long.๑๐๑.๙๘๕๕๕๓ พิกัดจุดสิ้นสุด Lat.๑๔.๕๗๔๒๘๑ Long.๑๐๑.๙๘๒๕๕๙	-	-	๔๑๕,๐๐๐	-	-	<p><b>เชิงปริมาณ</b></p> <p>-ประชาชนมีรางระบายน้ำ ยาว ๒๒๐ เมตร</p> <p><b>เชิงคุณภาพ</b></p> <p>- มีการระบายน้ำได้อย่างสะดวก รวดเร็ว</p>	สามารถป้องกันและแก้ไขปัญหาน้ำท่วมขังได้	กองช่าง อบต.ภูหลวง

ที่	โครงการ	วัตถุประสงค์	เป้าหมาย (ผลผลิตของโครงการ)	งบประมาณ					ตัวชี้วัด (KPI)	ผลลัพธ์ที่คาดว่าจะได้รับ	หน่วยงาน ที่ รับผิดชอบ
				๒๕๖๖ (บาท)	๒๕๖๗ (บาท)	๒๕๖๘ (บาท)	๒๕๖๙ (บาท)	๒๕๗๐ (บาท)			
๔๗	ก่อสร้างถนนหินคลุก ซอยทรัพย์เจริญ ช่วงที่ ๓ บ้านหนองนกเขียน หมู่ที่ ๒	เพื่อให้ประชาชนในพื้นที่ ที่มีถนนสำหรับการคมนาคม ได้อย่างสะดวก	ก่อสร้างถนนหินคลุก ขนาด ผิวจราจรกว้าง ๔.๐๐ เมตร ยาว ๘๐๕ เมตร หนาเฉลี่ย ๐.๑๕ เมตร หรือมีพื้นที่ ผิวจราจรไม่น้อยกว่า ๓,๒๒๐ ตารางเมตร พิกัดจุดเริ่มต้น Lat.๑๔.๕๕๔๑๒๐ Long.๑๐๑.๙๒๘๔๙๘ พิกัดจุดสิ้นสุด Lat.๑๔.๕๔๖๙๓๙ Long.๑๐๑.๙๒๘๘๘๓	-	-	๔๕๐,๐๐๐	-	-	<b>เชิงปริมาณ</b> -ประชาชนมีถนนสัญจรได้ สะดวก ยาว ๘๐๕ เมตร <b>เชิงคุณภาพ</b> -เส้นทางคมนาคมทางบก ในหมู่ที่ ๒ มีความสะดวก รวดเร็ว	ประชาชนมี เส้นทางคมนาคม ที่สะดวก มีความ ปลอดภัยในการใช้ รถใช้ถนน	กองช่าง อบต.ภูหลวง
๔๘	ก่อสร้างถนน คอนกรีต เสริมเหล็กซอยบ้านผู้ช่วย แพถึงโรงสี บ้านหนอง กระทุ่ม หมู่ที่ ๓	เพื่อให้ประชาชนในพื้นที่ ที่มีถนนสำหรับการคมนาคม ได้อย่างสะดวก	ก่อสร้างถนนคอนกรีตเสริมเหล็ก ช่วงที่ ๑ ขนาดผิวจราจรกว้าง ๔.๐๐ เมตร ยาว ๒๐๐ เมตร หนา ๐.๑๕ เมตร หรือมีพื้นที่ ผิวจราจรไม่น้อยกว่า ๘๐๐ ตารางเมตร พิกัดจุดเริ่มต้น Lat.๑๔.๕๗๘๘๕๒ Long.๑๐๑.๙๓๓๐๒๔ พิกัดจุดสิ้นสุด Lat.๑๔.๕๗๙๔๖๗ Long.๑๐๑.๙๓๖๘๖๖ ช่วงที่ ๒ ขนาดผิวจราจรกว้าง ๔.๐๐ เมตร ยาว ๒๐๐ เมตร หนา ๐.๑๕ เมตร หรือมีพื้นที่ผิวจราจรไม่น้อยกว่า ๘๐๐ ตารางเมตร พิกัดจุดเริ่มต้น Lat.๑๔.๕๗๘๘๕๒ Long.๑๐๑.๙๓๓๐๒๔ พิกัดจุดสิ้นสุด Lat.๑๔.๕๗๙๔๖๗ Long.๑๐๑.๙๓๖๘๖๖ ช่วงที่ ๓ ขนาดผิวจราจรกว้าง ๔.๐๐ เมตร ยาว ๑๐๐ เมตร หนา ๐.๑๕ เมตร หรือมีพื้นที่ผิวจราจรไม่น้อยกว่า ๔๐๐ ตารางเมตร พิกัดจุดเริ่มต้น Lat.๑๔.๕๗๘๘๕๒ Long.๑๐๑.๙๓๓๐๒๔ พิกัดจุดสิ้นสุด Lat.๑๔.๕๗๙๔๖๗ Long.๑๐๑.๙๓๖๘๖๖	-	-	๔๖๔,๐๐๐		๒๓๒,๐๐๐	<b>เชิงปริมาณ</b> -ประชาชนมีถนนสัญจรได้ สะดวก ยาว ๕๐๐ เมตร <b>เชิงคุณภาพ</b> -เส้นทางคมนาคมทางบก ในหมู่ที่ ๓ มีความสะดวก รวดเร็ว	ประชาชนมี เส้นทางคมนาคม ที่สะดวก มีความ ปลอดภัยในการใช้ รถใช้ถนน	กองช่าง อบต.ภูหลวง
๔๙	โครงการก่อสร้างราง ระบายน้ำคอนกรีตเสริม เหล็ก จากบ้านนางนาง ขุ่มกิง ถึงบ้านนางเสียม วันกิง และถึงถนน ๓๐๔ บ้านโปแดง หมู่ที่ ๔	เพื่อระบายน้ำได้อย่าง สะดวกและรวดเร็ว เพื่อป้องกัน และแก้ไขปัญหาท่วมขัง	ก่อสร้างรางระบายน้ำคอนกรีตเสริม เหล็ก ขนาดปากกว้าง ๐.๓๐ เมตร ลึก ๐.๓๐ เมตร ยาว ๒๕๐ เมตร พิกัดจุดเริ่มต้น Lat.๑๔.๖๑๐๓๘๔ Long.๑๐๒.๐๐๘๘๙๕ พิกัดจุดสิ้นสุด Lat.๑๔.๖๑๒๔๙๐ Long.๑๐๒.๐๐๙๓๗๔	-	-	๔๗๕,๐๐๐	-	-	<b>เชิงปริมาณ</b> -ประชาชนมีรางระบายน้ำ ยาว ๒๕๐ เมตร <b>เชิงคุณภาพ</b> - หมู่ที่ ๔ มีการระบายน้ำ ได้อย่างสะดวกรวดเร็ว	สามารถป้องกัน และแก้ไขปัญหา น้ำท่วมขังได้	กองช่าง อบต.ภูหลวง

ที่	โครงการ	วัตถุประสงค์	เป้าหมาย (ผลผลิตของโครงการ)	งบประมาณ					ตัวชี้วัด (KPI)	ผลลัพธ์ที่คาดว่าจะได้รับ	หน่วยงาน ที่ รับผิดชอบ
				๒๕๖๖ (บาท)	๒๕๖๗ (บาท)	๒๕๖๘ (บาท)	๒๕๖๙ (บาท)	๒๕๗๐ (บาท)			
๕๐	ก่อสร้างถนนคอนกรีตเสริมเหล็กซอยบ้านนางสาวภุมรินทร์ไปบ้านนางจวนบ้านหลุมเงิน หมู่ที่ ๕	เพื่อให้ประชาชนในพื้นที่มีถนนสำหรับการคมนาคมได้อย่างสะดวก	ก่อสร้างถนนคอนกรีตเสริมเหล็ก ขนาดผิวจราจรกว้าง ๓.๐๐ เมตร ยาว ๓๘๐ เมตร หน้า ๐.๑๕ เมตร หรือมีพื้นที่ผิวจราจรไม่น้อยกว่า ๑,๑๔๐ ตารางเมตร พิกัดจุดเริ่มต้น Lat.๑๔.๕๘๔๗๔๗ Long.๑๐๑.๙๘๙ ๒ ๖ ๓ พิกัดจุดสิ้นสุด Lat.๑๔.๕๘๔๗๔๑ Long.๑๐๑.๙๘๕๗๓๙	-	-	๖๖๐,๐๐๐	-	-	<b>เชิงปริมาณ</b> -ประชาชนมีถนนสัญจรได้สะดวก ยาว ๓๘๐ เมตร <b>เชิงคุณภาพ</b> -เส้นทางคมนาคมทางบก ในหมู่ที่ ๕ มีความสะดวกรวดเร็ว	ประชาชนมีเส้นทางคมนาคมที่สะดวก มีความปลอดภัยในการใช้รถใช้ถนน	กองช่าง อบต.ภูหลวง
๕๑	ติดตั้งกล่องวงจรปิด ภายใน หมู่บ้าน บ้านหลุมหิน หมู่ที่ ๖	เพื่อเฝ้าระวังบันทึกเหตุการณ์ต่างๆ ในบริเวณหมู่บ้าน หมู่ที่ ๖	ติดตั้งกล่องวงจรปิดภายในหมู่บ้าน จำนวน ๑๖ จุด พร้อมสายสื่อสารสัญญาณ อุปกรณ์บันทึกภาพ เครื่องสำรองไฟ จอภาพ และตู้เก็บอุปกรณ์	-	-	๑๕๐,๐๐๐	-	-	<b>เชิงปริมาณ</b> -มีกล่องวงจรปิดบันทึกเหตุการณ์ต่างๆ ได้ไม่น้อยกว่า ๑๖ จุด <b>เชิงคุณภาพ</b> -มีความปลอดภัยในชีวิตและทรัพย์สิน	ประชาชนรู้สึกปลอดภัยในชีวิตและทรัพย์สิน	กองช่าง อบต.ภูหลวง
๕๒	ก่อสร้างถนนคอนกรีตเสริมเหล็กใหม่พัฒนาบ้านหนองกก หมู่ที่ ๗	เพื่อให้ประชาชนในพื้นที่มีถนนสำหรับการคมนาคมได้อย่างสะดวก	ก่อสร้างถนนคอนกรีตเสริมเหล็ก ขนาดผิวจราจรกว้าง ๔.๐๐ เมตร ยาว ๑๑๕ เมตร หน้า ๐.๑๕ เมตร หรือมีพื้นที่ผิวจราจรไม่น้อยกว่า ๔๖๐ ตารางเมตร พิกัดจุดเริ่มต้น Lat.๑๔.๖๓๒๗๒๓ Long.๑๐๑.๙๘๙ ๐ ๘ ๑ พิกัดจุดสิ้นสุด Lat.๑๔.๖๓๓๗๑๓ Long.๑๐๑.๙๘๙๔๒๐	-	-	๒๖๖,๐๐๐	-	-	<b>เชิงปริมาณ</b> -ประชาชนมีถนนสัญจรได้สะดวก ยาว ๑๑๕ เมตร <b>เชิงคุณภาพ</b> -เส้นทางคมนาคมทางบก ในหมู่ที่ ๗ มีความสะดวกรวดเร็ว	ประชาชนมีเส้นทางคมนาคมที่สะดวก มีความปลอดภัยในการใช้รถใช้ถนน	กองช่าง อบต.ภูหลวง
๕๓	ก่อสร้างถนนคอนกรีตเสริมเหล็กซอยข้างบ้านตาเฉียบเทียนพรหมราชบ้านหนองหว้า หมู่ที่ ๘	เพื่อให้ประชาชนในพื้นที่มีถนนสำหรับการคมนาคมได้อย่างสะดวก	ก่อสร้างถนนคอนกรีตเสริมเหล็ก ขนาดผิวจราจรกว้าง ๔.๐๐ เมตร ยาว ๑๐๒ เมตร หน้า ๐.๑๕ เมตร หรือมีพื้นที่ผิวจราจรไม่น้อยกว่า ๔๐๘ ตารางเมตร พิกัดจุดเริ่มต้น Lat.๑๔.๕๗๑๑๙๑ Long.๑๐๑.๙๘๐ ๒ ๗ ๒ พิกัดจุดสิ้นสุด Lat.๑๔.๕๗๒๑๑๕ Long.๑๐๑.๙๘๐๓๒๗	-	-	๒๓๖,๐๐๐	-	-	<b>เชิงปริมาณ</b> -ประชาชนมีถนนสัญจรได้สะดวก ยาว ๑๐๒ เมตร <b>เชิงคุณภาพ</b> -เส้นทางคมนาคมทางบก ในหมู่ที่ ๘ มีความสะดวกรวดเร็ว	ประชาชนมีเส้นทางคมนาคมที่สะดวก มีความปลอดภัยในการใช้รถใช้ถนน	กองช่าง อบต.ภูหลวง



ที่	โครงการ	วัตถุประสงค์	เป้าหมาย (ผลผลิตของโครงการ)	งบประมาณ					ตัวชี้วัด (KPI)	ผลลัพธ์ที่คาดว่าจะได้รับ	หน่วยงาน ที่ รับผิดชอบ
				๒๕๖๖ (บาท)	๒๕๖๗ (บาท)	๒๕๖๘ (บาท)	๒๕๖๙ (บาท)	๒๕๗๐ (บาท)			
๕๔	ก่อสร้างถนนคอนกรีตเสริมเหล็ก จาก ถนนลาดยางไปคุ้มโนนตู บ้านห้วยแก้วหมู่ที่ ๙	เพื่อให้ประชาชนในพื้นที่มีถนนสำหรับการคมนาคมได้อย่างสะดวก	ก่อสร้างถนนคอนกรีตเสริมเหล็ก ขนาดผิวจราจรกว้าง ๕.๐๐ เมตร ยาว ๓๒๓ เมตร หนา ๐.๑๕ เมตร หรือมีพื้นที่ผิวจราจรไม่น้อยกว่า ๑,๖๑๕ ตารางเมตร พิกัดจุดเริ่มต้น Lat.๑๔.๕๖๐๐๒๕ Long.๑๐๑.๙๒๑๘๗๗ พิกัดจุดสิ้นสุด Lat.๑๔.๕๕ ๗ ๓ ๒ ๘ Long.๑๐๑.๙๒๐๗๓๔			๔๕๐,๐๐๐	๔๘๐,๐๐๐		<b>เชิงปริมาณ</b> -ประชาชนมีถนนสัญจรได้สะดวก ยาว ๓๒๓ เมตร <b>เชิงคุณภาพ</b> -เส้นทางคมนาคมทางบกในหมู่ที่ ๙ มีความสะดวกรวดเร็ว	ประชาชนมีเส้นทางคมนาคมที่สะดวก มีความปลอดภัยในการใช้รถใช้ถนน	กองช่าง อบต.ภูหลวง
๕๕	ก่อสร้างถนนคอนกรีตเสริมเหล็กซอยแสงอรุณ บ้านหนองนกเขียน หมู่ที่ ๑๐	เพื่อให้ประชาชนในพื้นที่มีถนนสำหรับการคมนาคมได้อย่างสะดวก	ก่อสร้างถนนคอนกรีตเสริมเหล็ก ขนาดผิวจราจรกว้าง ๔.๐๐ เมตร ยาว ๒๓๕ เมตร หนา ๐.๑๕ เมตร หรือมีพื้นที่ผิวจราจรไม่น้อยกว่า ๙๔๐ ตารางเมตร พิกัดจุดเริ่มต้น Lat.๑๔.๕๖๖๕๗๔ Long.๑๐๑.๙๓๙๑๒๓ พิกัดจุดสิ้นสุด Lat.๑๔.๕๖ ๘ ๖ ๐ ๐ Long.๑๐๑.๙๓๙๗๐๒			๓๐๐,๐๐๐	๒๕๐,๐๐๐		<b>เชิงปริมาณ</b> -ประชาชนมีถนนสัญจรได้สะดวก ยาว ๒๓๕ เมตร <b>เชิงคุณภาพ</b> -เส้นทางคมนาคมทางบกในหมู่ที่ ๑๐ มีความสะดวกรวดเร็ว	ประชาชนมีเส้นทางคมนาคมที่สะดวก มีความปลอดภัยในการใช้รถใช้ถนน	กองช่าง อบต.ภูหลวง

ที่	โครงการ	วัตถุประสงค์	เป้าหมาย (ผลผลิตของโครงการ)	งบประมาณ					ตัวชี้วัด (KPI)	ผลลัพธ์ที่คาดว่าจะได้รับ	หน่วยงาน ที่ รับผิดชอบ
				๒๕๖๖ (บาท)	๒๕๖๗ (บาท)	๒๕๖๘ (บาท)	๒๕๖๙ (บาท)	๒๕๗๐ (บาท)			
๕๖	ปรับปรุงถนนหินคลุกซอยครุจันทระวังกิ่ง อูทิศ บ้านโนนแดง หมู่ที่ ๑	เพื่อให้ประชาชนในพื้นที่มีถนนสำหรับการคมนาคมได้อย่างสะดวก	ปรับปรุงถนนหินคลุก ขนาดผิวจราจรกว้าง ๓.๐๐ เมตร ยาว ๑๘๗ เมตร หนาเฉลี่ย ๐.๑๐ เมตร หรือมีพื้นที่ผิวจราจรไม่น้อยกว่า ๕๖๑ ตารางเมตร พิกัดจุดเริ่มต้น Lat.๑๔.๕๗๔๒๖๐ Long.๑๐๑.๙๘๕๗๑๐ พิกัดจุดสิ้นสุด Lat.๑๔.๕๗๓๑๒๑ Long.๑๐๑.๙๘๖๙๕๔	-	-	๖๒,๐๐๐	-	-	<b>เชิงปริมาณ</b> -ประชาชนมีถนนสัญจรได้สะดวก ยาว ๑๘๗ เมตร <b>เชิงคุณภาพ</b> -เส้นทางคมนาคมทางบก ในหมู่ที่ ๑ มีความสะดวกรวดเร็ว	ประชาชนมีเส้นทางคมนาคมที่สะดวก มีความปลอดภัยในการใช้รถใช้ถนน	กองช่าง อบต.ภูหลวง
๕๗	ปรับปรุงถนนหินคลุก สายไปดงกระทิง บ้านหนองนกเขียน หมู่ที่ ๒	เพื่อให้ประชาชนในพื้นที่มีถนนสำหรับการคมนาคมได้อย่างสะดวก	ปรับปรุงถนนหินคลุก ช่วงที่ ๑ ขนาดผิวจราจรกว้าง ๕.๐๐ เมตร ยาว ๑,๑๙๐ เมตร หนาเฉลี่ย ๐.๑๐ เมตร หรือมีพื้นที่ผิวจราจรไม่น้อยกว่า ๕,๙๕๐ ตารางเมตร พิกัดจุดเริ่มต้น Lat.๑๔.๕๗๕๘๐๐ Long.๑๐๑.๙๘๒๖๙๙ พิกัดจุดสิ้นสุด Lat.๑๔.๕๗๖๓๑๙ Long.๑๐๑.๙๘๒๗๔๙ ช่วงที่ ๒ ขนาดผิวจราจรกว้าง ๔.๐๐ เมตร ยาว ๓๙๐ เมตร หนาเฉลี่ย ๐.๑๐ เมตร หรือมีพื้นที่ผิวจราจรไม่น้อยกว่า ๑,๕๖๐ ตารางเมตร พิกัดจุดเริ่มต้น Lat.๑๔.๕๔๙๒๕๗ Long.๑๐๑.๙๓๖๑๔๘ พิกัดจุดสิ้นสุด Lat.๑๔.๕๔๕๘๘๘ Long.๑๐๑.๙๓๕๑๖๙ ช่วงที่ ๓ ขนาดผิวจราจรกว้าง ๓.๐๐ เมตร ยาว ๔๖๕ เมตร หนาเฉลี่ย ๐.๑๐ เมตร หรือมีพื้นที่ผิวจราจรไม่น้อยกว่า ๑,๓๙๕ ตารางเมตร พิกัดจุดเริ่มต้น Lat.๑๔.๕๔๙๒๘๓ Long.๑๐๑.๙๓๖๐๙๖ พิกัดจุดสิ้นสุด Lat.๑๔.๕๔๗๙๑๘ Long.๑๐๑.๙๓๒๔๘๙	-	-	๖๕๔,๕๐๐	๑๗๑,๕๐๐	๑๕๓,๔๐๐	<b>เชิงปริมาณ</b> -ประชาชนมีถนนสัญจรได้สะดวก ยาว ๒,๐๔๕ เมตร <b>เชิงคุณภาพ</b> -เส้นทางคมนาคมทางบก ในหมู่ที่ ๒ มีความสะดวกรวดเร็ว	ประชาชนมีเส้นทางคมนาคมที่สะดวก มีความปลอดภัยในการใช้รถใช้ถนน	กองช่าง อบต.ภูหลวง

ที่	โครงการ	วัตถุประสงค์	เป้าหมาย (ผลผลิตของโครงการ)	งบประมาณ					ตัวชี้วัด (KPI)	ผลลัพธ์ที่คาดว่าจะได้รับ	หน่วยงานที่รับผิดชอบ
				๒๕๖๖ (บาท)	๒๕๖๗ (บาท)	๒๕๖๘ (บาท)	๒๕๖๙ (บาท)	๒๕๗๐ (บาท)			
๕๘	ก่อสร้างถนนหินคลุกสายโรงสีถึงป่าช้าเก่าบ้านหนองกระทุ่ม หมู่ที่ ๓	เพื่อให้ประชาชนในพื้นที่มีถนนสำหรับการคมนาคมได้อย่างสะดวก	ก่อสร้างถนนหินคลุก ขนาดผิวจราจรกว้าง ๓.๐๐ เมตร ยาว ๔๐๐ เมตร หนาเฉลี่ย ๐.๑๕ เมตร หรือมีพื้นที่ผิวจราจรไม่น้อยกว่า ๑,๒๐๐ ตารางเมตร พิกัดจุดเริ่มต้น Lat. ๑๔.๕๗๙๔๕๑ Long. ๑๐๑.๙๓๖๘๔๙ พิกัดจุดสิ้นสุด Lat. ๑๔.๕๗๖๓๑๖ Long. ๑๐๑.๙๓๘๔๒๑	-	-	๑๖๘,๐๐๐	-	-	<b>เชิงปริมาณ</b> -ประชาชนมีถนนสัญจรได้สะดวก ยาว ๔๐๐ เมตร <b>เชิงคุณภาพ</b> -เส้นทางคมนาคมทางบก ในหมู่ที่ ๓ มีความสะดวกรวดเร็ว	ประชาชนมีเส้นทางคมนาคมที่สะดวก มีความปลอดภัยในการใช้รถใช้ถนน	กองช่าง อบต.ภูหลวง
๕๙	ก่อสร้างถนนหินคลุกสายบ้านหนองกก หมู่ที่ ๗ ไปบ้านโปแดง หมู่ที่ ๔	เพื่อให้ประชาชนในพื้นที่มีถนนสำหรับการคมนาคมได้อย่างสะดวก	ก่อสร้างถนนหินคลุก ขนาดผิวจราจรกว้าง ๓.๐๐ เมตร ยาว ๑,๐๐๐ เมตร หนาเฉลี่ย ๐.๑๕ เมตร หรือมีพื้นที่ผิวจราจรไม่น้อยกว่า ๓,๐๐๐ ตารางเมตร พิกัดจุดเริ่มต้น Lat. ๑๔.๕๘๐๐๘๒ Long. ๑๐๑.๙๒๘๑๕๗ พิกัดจุดสิ้นสุด Lat. ๑๔.๕๙๔๑๙๒ Long. ๑๐๑.๙๓๑๐๓๗			๔๒๐,๐๐๐			<b>เชิงปริมาณ</b> -ประชาชนมีถนนสัญจรได้สะดวก ยาว ๑,๐๐๐ เมตร <b>เชิงคุณภาพ</b> -เส้นทางคมนาคมทางบก ในหมู่ที่ ๗-หมู่ที่ ๔ มีความสะดวกรวดเร็ว	ประชาชนมีเส้นทางคมนาคมที่สะดวก มีความปลอดภัยในการใช้รถใช้ถนน	กองช่าง อบต.ภูหลวง
๖๐	ก่อสร้างถนนคอนกรีตเสริมเหล็กซอยชั้นเขาจุกแกกบ้านหลุมเงิน หมู่ที่ ๕	เพื่อให้ประชาชนในพื้นที่มีถนนสำหรับการคมนาคมได้อย่างสะดวก	ก่อสร้างถนนคอนกรีตเสริมเหล็ก ขนาดผิวจราจรกว้าง ๓.๕๐ เมตร ยาว ๑๕๐ เมตร หนา ๐.๑๕ เมตร หรือมีพื้นที่ผิวจราจรไม่น้อยกว่า ๕๒๕ ตารางเมตร พิกัดจุดเริ่มต้น Lat.๑๔.๕๘๙๕๖๗ Long.๑๐๑.๙๙๒๙๒๖ พิกัดจุดสิ้นสุด Lat.๑๔.๕๘๙๙๗๒ Long.๑๐๑.๙๙๑๘๘๔		-	๓๐๔,๐๐๐			<b>เชิงปริมาณ</b> -ประชาชนมีถนนสัญจรได้สะดวก ยาว ๑๕๐ เมตร <b>เชิงคุณภาพ</b> -เส้นทางคมนาคมทางบก ในหมู่ที่ ๕ มีความสะดวกรวดเร็ว	ประชาชนมีเส้นทางคมนาคมที่สะดวก มีความปลอดภัยในการใช้รถใช้ถนน	กองช่าง อบต.ภูหลวง

ที่	โครงการ	วัตถุประสงค์	เป้าหมาย (ผลผลิตของโครงการ)	งบประมาณ					ตัวชี้วัด (KPI)	ผลลัพธ์ที่คาดว่าจะได้รับ	หน่วยงานที่รับผิดชอบ
				๒๕๖๖ (บาท)	๒๕๖๗ (บาท)	๒๕๖๘ (บาท)	๒๕๖๙ (บาท)	๒๕๗๐ (บาท)			
๖๑	ก่อสร้างถนนคอนกรีตเสริมเหล็กคั่นใหม่ศรีสุข บ้านหนองกก หมู่ที่ ๗	เพื่อให้ประชาชนในพื้นที่มีถนนสำหรับการคมนาคมได้อย่างสะดวก	ก่อสร้างถนนคอนกรีตเสริมเหล็ก ช่วงที่ ๑ ขนาดผิวจราจรกว้าง ๔.๐๐ เมตร ยาว ๑๕๐ เมตร หนา ๐.๑๕ เมตร หรือมีพื้นที่ผิวจราจรไม่น้อยกว่า ๖๐๐ ตารางเมตร พิกัดจุดเริ่มต้น Lat.๑๔.๖ ๒ ๑ ๙ ๓ ๓ Long.๑๐๑.๙๖๘ ๔ ๖ ๓ พิกัดจุดสิ้นสุด Lat.๑๔.๖๑๙๓๘๐ Long.๑๐๑.๙๖๗๖๘๔ ช่วงที่ ๒ ขนาดผิวจราจรกว้าง ๔.๐๐ เมตร ยาว ๑๔๘ เมตร หนา ๐.๑๕ เมตร หรือมีพื้นที่ผิวจราจรไม่น้อยกว่า ๕๙๒ ตารางเมตร พิกัดจุดเริ่มต้น Lat.๑๔.๖๒๑๙๓๓ Long.๑๐๑.๙๖๘ ๔ ๖ ๓ พิกัดจุดสิ้นสุด Lat.๑๔.๖๑๙๓๘๐ Long.๑๐๑.๙๖๗๖๘๔			๓๔๘,๐๐๐	๓๔๓,๐๐๐		<b>เชิงปริมาณ</b> -ประชาชนมีถนนสัญจรได้สะดวก ยาว ๒๙๘ เมตร <b>เชิงคุณภาพ</b> -เส้นทางคมนาคมทางบก ในหมู่ที่ ๗ มีความสะดวกรวดเร็ว	ประชาชนมีเส้นทางคมนาคมที่สะดวก มีความปลอดภัยในการใช้รถใช้ถนน	กองช่าง อบต.กุหลาบ
๖๒	ปรับปรุงถนนหินคลุกขอยลงทุ่ง บ้านโนนแดง หมู่ที่ ๑,บ้านหนองหว้า หมู่ที่ ๘ เชื่อมต่อดำบลอุดมทรัพย์	เพื่อให้ประชาชนในพื้นที่มีถนนสำหรับการคมนาคมได้อย่างสะดวก	ปรับปรุงถนนหินคลุก ขนาดผิวจราจรกว้าง ๕.๐๐ เมตร ยาว ๗๙๐ เมตร หนาเฉลี่ย ๐.๑๐ เมตร หรือมีพื้นที่ผิวจราจรไม่น้อยกว่า ๓,๙๕๐ ตารางเมตร พิกัดจุดเริ่มต้น Lat.๑๔.๕๗๓๐๘๑ Long.๑๐๑.๙๘๖ ๙ ๓ ๑ พิกัดจุดสิ้นสุด Lat.๑๔.๕๖๖๗๕๑ Long.๑๐๑.๙๘๖๙๓๐	-	-	๔๓๕,๐๐๐	-	-	<b>เชิงปริมาณ</b> -ประชาชนมีถนนสัญจรได้สะดวก ยาว ๗๙๐ เมตร <b>เชิงคุณภาพ</b> -เส้นทางคมนาคมทางบก ในหมู่ที่ ๑ และ หมู่ที่ ๘ มีความสะดวกรวดเร็ว	ประชาชนมีเส้นทางคมนาคมที่สะดวก มีความปลอดภัยในการใช้รถใช้ถนน	กองช่าง อบต.กุหลาบ

ที่	โครงการ	วัตถุประสงค์	เป้าหมาย (ผลผลิตของโครงการ)	งบประมาณ					ตัวชี้วัด (KPI)	ผลลัพธ์ที่คาดว่าจะได้รับ	หน่วยงานที่รับผิดชอบ
				๒๕๖๖ (บาท)	๒๕๖๗ (บาท)	๒๕๖๘ (บาท)	๒๕๖๙ (บาท)	๒๕๗๐ (บาท)			
๖๓	ก่อสร้างถนนหินคลุก ซอยหน้าวัดหนองนก เขียน ซอย ๒ บ้าน หนองนกเขียน หมู่ที่ ๒	เพื่อให้ประชาชนใน พื้นที่มีถนนสำหรับ การคมนาคมได้อย่าง สะดวก	ก่อสร้างถนนหินคลุก ขนาดผิว จราจรกว้าง ๔.๐๐ เมตร ยาว ๔๑๒ เมตร หนาเฉลี่ย ๐.๑๕ เมตร หรือมีพื้นที่ผิวจราจรไม่น้อย กว่า ๑,๖๔๘ ตารางเมตร พิกัด จุดเริ่มต้น Lat.๑๔.๕๖๐๔๔๕ Long.๑๐๑.๙๓๗๗๒๙ พิกัด จุดสิ้นสุด Lat.๑๔.๕๕๖๗๘๒ Long.๑๐๑.๙๓๖๙๘๗	-	-	๒๓๐,๐๐๐	-	-	<b>เชิงปริมาณ</b> -ประชาชนมีถนนสัญจรได้ สะดวก ยาว ๔๑๒ เมตร <b>เชิงคุณภาพ</b> -เส้นทางคมนาคมทางบก ใน หมู่ที่ ๒ มีความสะดวกรวดเร็ว	ประชาชนมี เส้นทางคมนาคม ที่สะดวก มีความ ปลอดภัยในการ ใช้รถใช้ถนน	กองช่าง อบต.กุหลวง
๖๔	ก่อสร้างถนน คอนกรีตเสริมเหล็ก ซอยนภาพ่องใส บ้านหนองกระทุ่ม หมู่ที่ ๓	เพื่อให้ประชาชนใน พื้นที่มีถนนสำหรับ การคมนาคมได้อย่าง สะดวก	ก่อสร้างถนนคอนกรีตเสริมเหล็ก ขนาดผิวจราจรกว้าง ๓.๐๐ เมตร ยาว ๑๕๐ เมตร หนา ๐.๑๕ เมตร หรือมีพื้นที่ผิวจราจรไม่น้อย กว่า ๔๕๐ ตารางเมตร พิกัด จุดเริ่มต้น Lat.๑๔.๕๗๘๗๒๖ Long.๑๐๑.๙๒๘๕๓๗ พิกัด จุดสิ้นสุด Lat.๑๔.๕๗๗๖๕๗ Long.๑๐๑.๙๒๘๖๖๒	-	-	๒๖๐,๐๐๐	-	-	<b>เชิงปริมาณ</b> -ประชาชนมีถนนสัญจรได้ สะดวก ยาว ๑๕๐ เมตร <b>เชิงคุณภาพ</b> -เส้นทางคมนาคมทางบก ใน หมู่ที่ ๓ มีความสะดวกรวดเร็ว	ประชาชนมี เส้นทางคมนาคม ที่สะดวก มีความ ปลอดภัยในการ ใช้รถใช้ถนน	กองช่าง อบต.กุหลวง
๖๕	ปรับปรุงถนนหินคลุก สายประปาหมู่บ้าน บ้านหลุมเงิน หมู่ที่ ๕	เพื่อให้ประชาชนใน พื้นที่มีถนนสำหรับ การคมนาคมได้อย่าง สะดวก	ปรับปรุงถนนหินคลุก ขนาดผิว จราจรกว้าง ๔.๐๐ เมตร ยาว ๑,๓๘๐ เมตร หนาเฉลี่ย ๐.๑๐ เมตร หรือมีพื้นที่ผิวจราจรไม่น้อย กว่า ๕,๕๒๐ ตารางเมตร พิกัด จุดเริ่มต้น Lat.๑๔.๕๘๒๙๗๑ Long.๑๐๑.๙๘๗๙๘๙ พิกัด จุดสิ้นสุด Lat.๑๔.๕๘๖๘๐๗ Long.๑๐๑.๙๘๖๒๙๑			๖๐๗,๐๐๐			<b>เชิงปริมาณ</b> -ประชาชนมีถนนสัญจรได้ สะดวก ยาว ๑,๓๘๐ เมตร <b>เชิงคุณภาพ</b> -เส้นทางคมนาคมทางบก ใน หมู่ที่ ๕ มีความสะดวกรวดเร็ว	ประชาชนมี เส้นทางคมนาคม ที่สะดวก มีความ ปลอดภัยในการ ใช้รถใช้ถนน	กองช่าง อบต.กุหลวง

ที่	โครงการ	วัตถุประสงค์	เป้าหมาย (ผลผลิตของโครงการ)	งบประมาณ					ตัวชี้วัด (KPI)	ผลลัพธ์ที่คาดว่าจะได้รับ	หน่วยงานที่รับผิดชอบ
				๒๕๖๖ (บาท)	๒๕๖๗ (บาท)	๒๕๖๘ (บาท)	๒๕๖๙ (บาท)	๒๕๗๐ (บาท)			
๖๖	ก่อสร้างถนนหินคลุก ซอยหลังบ้านผู้พัน บ้านหนองกก หมู่ที่ ๗	เพื่อให้ประชาชนใน พื้นที่มีถนนสำหรับ การคมนาคมได้อย่าง สะดวก	ก่อสร้างถนนหินคลุก ขนาดผิว จราจรกว้าง ๓.๐๐ เมตร ยาว ๔๗๕ เมตร หนาเฉลี่ย ๐.๑๕ เมตร หรือมีพื้นที่ผิวจราจรไม่น้อย กว่า ๑,๔๒๕ ตารางเมตร พิกัด จุดเริ่มต้น Lat.๑๔.๖๓๓๔๕๔ Long.๑๐๑.๘๗๘๘๘ พิกัด จุดสิ้นสุด Lat.๑๔.๖๓๓๓๓๐ Long.๑๐๑.๘๗๒๒๒๘			๑๙๙,๐๐๐			<b>เชิงปริมาณ</b> -ประชาชนมีถนนสัญจรได้ สะดวก ยาว ๔๗๕ เมตร <b>เชิงคุณภาพ</b> -เส้นทางคมนาคมทางบก ใน หมู่ที่ ๗ มีความสะดวกรวดเร็ว	ประชาชนมี เส้นทางคมนาคม ที่สะดวก มีความ ปลอดภัยในการ ใช้รถใช้ถนน	กองช่าง อบต.ภูหลวง
๖๗	ก่อสร้างถนน คอนกรีตเสริมเหล็ก บริเวณรอบอ่างเก็บ น้ำประปา หมู่บ้าน หมู่ที่ ๘	เพื่อให้ประชาชนใน หมู่ที่ ๘ มีสถานที่ สำหรับใช้ทำกิจกรรม สันทนาการ ออก กำลังกาย พักผ่อน	ก่อสร้างถนนคอนกรีตเสริมเหล็ก ขนาดผิวจราจรกว้าง ๓.๐๐ เมตร ยาว ๘๔๐ เมตร หนา ๐.๑๕ เมตร หรือมีพื้นที่ก่อสร้าง รวมไม่น้อยกว่า ๒,๕๒๐ ตาราง เมตร พร้อมปรับปรุงบริเวณรอบ อ่าง พิกัด Lat.๑๔.๕๗๔๖๑๗ Long.๑๐๑.๘๗๑๐๐๐			๕๐๐,๐๐๐	๕๐๐,๐๐๐	๕๐๐,๐๐๐	<b>เชิงปริมาณ</b> -ประชาชนที่มีเส้นทางใช้ ยาว ๘๔๐ เมตร <b>เชิงคุณภาพ</b> -เส้นทางคมนาคมทางบกใน หมู่ที่ ๘ มีความสะดวก รวดเร็ว	ประชาชนมี สุขภาพกายใจ แข็งแรง สมบูรณ์ มีคุณภาพชีวิตที่ ดีขึ้น	กองช่าง อบต.ภูหลวง

ที่	โครงการ	วัตถุประสงค์	เป้าหมาย (ผลผลิตของโครงการ)	งบประมาณ					ตัวชี้วัด (KPI)	ผลลัพธ์ที่คาดว่าจะได้รับ	หน่วยงานที่รับผิดชอบ
				๒๕๖๖ (บาท)	๒๕๖๗ (บาท)	๒๕๖๘ (บาท)	๒๕๖๙ (บาท)	๒๕๗๐ (บาท)			
๖๘	ก่อสร้างถนนหินคลุกสายหนองกระทุ่มไปหนองขอนแก่น หมู่ที่ ๓	เพื่อให้ประชาชนในพื้นที่ที่มีถนนสำหรับการคมนาคมได้อย่างสะดวก	ก่อสร้างถนนหินคลุก ช่วงที่ ๑ ขนาดผิวจราจรกว้าง ๕.๐๐ เมตร ยาว ๑,๐๐๐ เมตร หนาเฉลี่ย ๐.๑๕ เมตร หรือมีพื้นที่ผิวจราจรไม่น้อยกว่า ๕,๐๐๐ ตารางเมตร <b>พิกัดจุดเริ่มต้น Lat. ๑๔.๕๘๐๐๘๒ Long. ๑๐๑.๙๒๘๑๕๗ พิกัดจุดสิ้นสุด Lat. ๑๔.๕๙๔๑๙๒ Long. ๑๐๑.๙๓๑๐๓๗</b> ช่วงที่ ๒ ขนาดผิวจราจรกว้าง ๕.๐๐ เมตร ยาว ๑,๐๐๐ เมตร หนาเฉลี่ย ๐.๑๕ เมตร หรือมีพื้นที่ผิวจราจรไม่น้อยกว่า ๕,๐๐๐ ตารางเมตร <b>พิกัดจุดเริ่มต้น Lat. ๑๔.๕๘๐๐๘๒ Long. ๑๐๑.๙๒๘๑๕๗ พิกัดจุดสิ้นสุด Lat. ๑๔.๕๙๔๑๙๒ Long. ๑๐๑.๙๓๑๐๓๗</b>	-	-	๗๐๐,๐๐๐	๗๐๐,๐๐๐	-	<b>เชิงปริมาณ</b> -ประชาชนมีถนนสัญจรได้สะดวก ยาว ๒,๐๐๐ เมตร <b>เชิงคุณภาพ</b> -เส้นทางคมนาคมทางบก ในหมู่ที่ ๓ มีความสะดวกรวดเร็ว	ประชาชนมีเส้นทางคมนาคมที่สะดวก มีความปลอดภัยในการใช้รถใช้ถนน	กองช่าง อบต.ภูหลวง
๖๙	ก่อสร้างถนนหินคลุกขอยคลองท่าข้ามบ้านหนองกก หมู่ที่ ๗	เพื่อให้ประชาชนในพื้นที่ที่มีถนนสำหรับการคมนาคมได้อย่างสะดวก	ก่อสร้างถนนหินคลุก ขนาดผิวจราจรกว้าง ๓.๐๐ เมตร ยาว ๑๔๕ เมตร หนาเฉลี่ย ๐.๑๕ เมตร หรือมีพื้นที่ผิวจราจรไม่น้อยกว่า ๔๓๕ ตารางเมตร <b>พิกัดจุดเริ่มต้น Lat.๑๔.๖๒๖๗๔๙ Long.๑๐๑.๙๘๐๐๗๖ พิกัดจุดสิ้นสุด Lat.๑๔.๖๒๕๔๔๕ Long.๑๐๑.๙๘๐๒๒๕</b>	-	-	๖๐,๐๐๐	-	-	<b>เชิงปริมาณ</b> -ประชาชนมีถนนสัญจรได้สะดวก ยาว ๑๔๕ เมตร <b>เชิงคุณภาพ</b> -เส้นทางคมนาคมทางบก ในหมู่ที่ ๗ มีความสะดวกรวดเร็ว	ประชาชนมีเส้นทางคมนาคมที่สะดวก มีความปลอดภัยในการใช้รถใช้ถนน	กองช่าง อบต.ภูหลวง

ที่	โครงการ	วัตถุประสงค์	เป้าหมาย (ผลผลิตของโครงการ)	งบประมาณ					ตัวชี้วัด (KPI)	ผลลัพธ์ที่คาดว่าจะได้รับ	หน่วยงานที่รับผิดชอบ
				๒๕๖๖ (บาท)	๒๕๖๗ (บาท)	๒๕๖๘ (บาท)	๒๕๖๙ (บาท)	๒๕๗๐ (บาท)			
๗๐	ก่อสร้างถนนหินคลุก ขอยสมปรารถนา บ้านหนองกก หมู่ที่ ๗	เพื่อให้ประชาชนใน พื้นที่มีถนนสำหรับ การคมนาคมได้อย่าง สะดวก	ก่อสร้างถนนหินคลุก ช่วงที่ ๑ ขนาดผิวจราจรกว้าง ๓.๐๐ เมตร ยาว ๒๕๐ เมตร หนาเฉลี่ย ๐.๑๕ เมตร หรือมีพื้นที่ผิวจราจรไม่น้อย กว่า ๗๕๐ ตารางเมตร พิกัด จุดเริ่มต้น Lat.๑๔.๖๒๗๑๓๓ Long.๑๐๑.๙๙๐๗๙๘ พิกัด จุดสิ้นสุด Lat.๑๔.๖๒๕๐๒๘ Long.๑๐๑.๙๙๐๐๐๑ ช่วงที่ ๒ ขนาดผิวจราจรกว้าง ๕.๐๐ เมตร ยาว ๕๔๐ เมตร หนาเฉลี่ย ๐.๑๕ เมตร หรือมีพื้นที่ผิวจราจรไม่น้อย กว่า ๒,๗๐๐ ตารางเมตร พิกัด จุดเริ่มต้น Lat.๑๔.๖๒๕๐๒๘ Long.๑๐๑.๙๙๐๐๐๑ พิกัด จุดสิ้นสุด Lat.๑๔.๖๒๐๒๘๖ Long.๑๐๑.๙๘๘๔๖๑	-	-	๔๘๓,๐๐๐	-	-	<b>เชิงปริมาณ</b> -ประชาชนมีถนนสัญจรได้ สะดวก ยาว ๗๙๐ เมตร <b>เชิงคุณภาพ</b> -เส้นทางคมนาคมทางบก ใน หมู่ที่ ๗ มีความสะดวกรวดเร็ว	ประชาชนมี เส้นทางคมนาคม ที่สะดวก มีความ ปลอดภัยในการ ใช้รถใช้ถนน	กองช่าง อบต.ภูหลวง
๗๑	ก่อสร้างถนนหินคลุก ขอยเกษตรพัฒนา บ้านหนองกก หมู่ที่ ๗	เพื่อให้ประชาชนใน พื้นที่มีถนนสำหรับ การคมนาคมได้อย่าง สะดวก	ก่อสร้างถนนหินคลุก ขนาดผิว จราจรกว้าง ๓.๐๐ เมตร ยาว ๑,๐๐๐ เมตร หนาเฉลี่ย ๐.๑๕ เมตร หรือมีพื้นที่ผิวจราจรไม่น้อย กว่า ๓,๐๐๐ ตารางเมตร พิกัด จุดเริ่มต้น Lat.๑๔.๖๓๐๙๘๔ Long.๑๐๑.๙๘๕๔๙๗ พิกัด จุดสิ้นสุด Lat.๑๔.๖๓๐๒๑๓ Long.๑๐๑.๙๗๖๗๗๒	-	-	๔๒๐,๐๐๐	-	-	<b>เชิงปริมาณ</b> -ประชาชนมีถนนสัญจรได้ สะดวก ยาว ๑,๐๐๐ เมตร <b>เชิงคุณภาพ</b> -เส้นทางคมนาคมทางบก ใน หมู่ที่ ๗ มีความสะดวกรวดเร็ว	ประชาชนมี เส้นทางคมนาคม ที่สะดวก มีความ ปลอดภัยในการ ใช้รถใช้ถนน	กองช่าง อบต.ภูหลวง



ที่	โครงการ	วัตถุประสงค์	เป้าหมาย (ผลผลิตของโครงการ)	งบประมาณ					ตัวชี้วัด (KPI)	ผลลัพธ์ที่คาดว่าจะได้รับ	หน่วยงานที่รับผิดชอบ
				๒๕๖๖ (บาท)	๒๕๖๗ (บาท)	๒๕๖๘ (บาท)	๒๕๖๙ (บาท)	๒๕๗๐ (บาท)			
๗๒	ปรับปรุงถนนหินคลุก ซอยทรัพย์เจริญ ช่วงที่ ๒ บ้านหนองนกเขียน หมู่ที่ ๒	เพื่อให้ประชาชนในพื้นที่มีถนนสำหรับการคมนาคมได้อย่างสะดวก	ปรับปรุงถนนหินคลุก ขนาดผิวจราจรกว้าง ๔.๐๐ เมตร ยาว ๑,๑๕๐ เมตร หนาเฉลี่ย ๐.๑๐ เมตร หรือมีพื้นที่ผิวจราจรไม่น้อยกว่า ๔,๖๐๐ ตารางเมตร พิกัดจุดเริ่มต้น Lat.๑๔.๕๖๑๘๒๒ Long.๑๐๑.๙๓๓๕๔๒ พิกัดจุดสิ้นสุด Lat.๑๔.๕๕๔๑๒๐ Long.๑๐๑.๙๒๘๔๙๘	-	-	-	๕๐๐,๐๐๐	-	<b>เชิงปริมาณ</b> -ประชาชนมีถนนสัญจรได้สะดวก ยาว ๑,๑๕๐ เมตร <b>เชิงคุณภาพ</b> -เส้นทางคมนาคมทางบก ในหมู่ที่ ๒ มีความสะดวกรวดเร็ว	ประชาชนมีเส้นทางคมนาคมที่สะดวก มีความปลอดภัยในการใช้รถใช้ถนน	กองช่าง อบต.ภูหลวง
๗๓	ก่อสร้างถนนหินคลุก ซอยวิทยาพาฝัน บ้านหนองกระทุ่ม หมู่ที่ ๓	เพื่อให้ประชาชนในพื้นที่มีถนนสำหรับการคมนาคมได้อย่างสะดวก	ก่อสร้างถนนหินคลุก ขนาดผิวจราจรกว้าง ๓.๐๐ เมตร ยาว ๒๔๐ เมตร หนาเฉลี่ย ๐.๑๕ เมตร หรือมีพื้นที่ผิวจราจรไม่น้อยกว่า ๗๒๐ ตารางเมตร พิกัดจุดเริ่มต้น Lat. ๑๔.๕๗๘๔๒๗ Long. ๑๐๑.๙๓๑๒๑๐ พิกัดจุดสิ้นสุด Lat. ๑๔.๕๕๐๕๔๗ Long. ๑๐๑.๙๓๑๑๓๓	-	-	-	๑๐๐,๐๐๐	-	<b>เชิงปริมาณ</b> -ประชาชนมีถนนสัญจรได้สะดวก ยาว ๒๔๐ เมตร <b>เชิงคุณภาพ</b> -เส้นทางคมนาคมทางบก ในหมู่ที่ ๓ มีความสะดวกรวดเร็ว	ประชาชนมีเส้นทางคมนาคมที่สะดวก มีความปลอดภัยในการใช้รถใช้ถนน	กองช่าง อบต.ภูหลวง
๗๔	วางท่อระบายน้ำจากบ้านนายสงกรานต์ - ถนน ๓๐๔ บ้านปอแดง หมู่ที่ ๔	เพื่อให้สามารถระบายน้ำได้อย่างสะดวกและรวดเร็ว เพื่อป้องกันและแก้ไขปัญหาน้ำท่วมขัง	วางท่อระบายน้ำ คสล.อัดแรงชั้น ๓ ขนาดเส้นผ่านศูนย์กลาง ๐.๖๐ เมตร จำนวน ๘๐ ท่อน พร้อมบ่อพัก คสล. จำนวน ๗ บ่อ ความยาวรวม ๘๕.๖๐ เมตร พิกัดจุดเริ่มต้น Lat.๑๔.๖๑๓๒๖ Long.๑๐๒.๐๐๙๒๒๗ พิกัดจุดสิ้นสุด Lat.๑๔.๖๑๐๓๙๕ Long.๑๐๒.๐๐๘๔๓๖	-	-	-	๒๐๐,๐๐๐	-	<b>เชิงปริมาณ</b> -ประชาชนที่มีท่อระบายน้ำพร้อมบ่อพักใช้ ยาว ๘๕.๖๐ เมตร <b>เชิงคุณภาพ</b> -เส้นทางคมนาคมทางบกในหมู่ที่ ๔ มีความสะดวกรวดเร็ว	สามารถป้องกันและแก้ไขปัญหาน้ำท่วมได้	กองช่าง อบต.ภูหลวง

ที่	โครงการ	วัตถุประสงค์	เป้าหมาย (ผลผลิตของโครงการ)	งบประมาณ					ตัวชี้วัด (KPI)	ผลลัพธ์ที่คาดว่าจะได้รับ	หน่วยงานที่รับผิดชอบ
				๒๕๖๖ (บาท)	๒๕๖๗ (บาท)	๒๕๖๘ (บาท)	๒๕๖๙ (บาท)	๒๕๗๐ (บาท)			
๗๕	ก่อสร้างถนนคอนกรีตเสริมเหล็กขอยข้างโรงเรียนบ้านโนนแดง บ้านหนองหัวหมูที่ ๘	เพื่อให้ประชาชนในพื้นที่มีถนนสำหรับการคมนาคมได้อย่างสะดวก	ก่อสร้างถนนคอนกรีตเสริมเหล็กขนาดผิวจราจรกว้าง ๓.๐๐ เมตร ยาว ๗๕ เมตร หนา ๐.๑๕ เมตร หรือมีพื้นที่ผิวจราจรไม่น้อยกว่า ๒๒๕ ตารางเมตร พิกัดจุดเริ่มต้น Lat.๑๔.๕๗๑ ๑ ๐ ๖ จุดสิ้นสุด Lat.๑๔.๕๗๑๗๘๓ Long.๑๐๑.๙๗๕๘๖๘ พิกัดจุดสิ้นสุด Lat.๑๔.๕๗๕๙๖๒ Long.๑๐๑.๙๗๕๙๖๒		-	-	๑๓๐,๐๐๐		<b>เชิงปริมาณ</b> -ประชาชนมีถนนสัญจรได้สะดวก ยาว ๗๕ เมตร <b>เชิงคุณภาพ</b> -เส้นทางคมนาคมทางบก ในหมู่ที่ ๘ มีความสะดวกรวดเร็ว	ประชาชนมีเส้นทางคมนาคมที่สะดวก มีความปลอดภัยในการใช้รถใช้ถนน	กองช่าง อบต.ภูหลวง
๗๖	ก่อสร้างถนนหินคลุกขอยหรรษาโนนสวรรค์ถึงป่าช้าเก่าบ้านหนองนกเขียน หมู่ที่ ๑๐	เพื่อให้ประชาชนในพื้นที่มีถนนสำหรับการคมนาคมได้อย่างสะดวก	ก่อสร้างถนนหินคลุกขนาดผิวจราจรกว้าง ๔.๐๐ เมตร ยาว ๙๑๐ เมตร หนาเฉลี่ย ๐.๑๕ เมตร หรือมีพื้นที่ผิวจราจรไม่น้อยกว่า ๓,๖๔๐ ตารางเมตร พิกัดจุดเริ่มต้น Lat.๑๔.๕๖๘๘๖๕ Long.๑๐๑.๙๓๘๖๑๒ พิกัดจุดสิ้นสุด Lat.๑๔.๕๗๖๒๗๔ Long.๑๐๑.๙๓๘๓๙๔				๕๑๐,๐๐๐		<b>เชิงปริมาณ</b> -ประชาชนมีถนนสัญจรได้สะดวก ยาว ๙๑๐ เมตร <b>เชิงคุณภาพ</b> -เส้นทางคมนาคมทางบก ในหมู่ที่ ๑๐ มีความสะดวกรวดเร็ว	ประชาชนมีเส้นทางคมนาคมที่สะดวก มีความปลอดภัยในการใช้รถใช้ถนน	กองช่าง อบต.ภูหลวง
๗๗	ก่อสร้างถนนหินคลุกขอยหน้าวัดหนองนกเขียน ขอย ๓ บ้านหนองนกเขียน หมู่ที่ ๒	เพื่อให้ประชาชนในพื้นที่มีถนนสำหรับการคมนาคมได้อย่างสะดวก	ก่อสร้างถนนหินคลุกขนาดผิวจราจรกว้าง ๔.๐๐ เมตร ยาว ๔๒๐ เมตร หนาเฉลี่ย ๐.๑๕ เมตร หรือมีพื้นที่ผิวจราจรไม่น้อยกว่า ๑,๖๘๐ ตารางเมตร พิกัดจุดเริ่มต้น Lat.๑๔.๕๖๓๖๓ Long.๑๐๑.๙๓๗๔๔๕ พิกัดจุดสิ้นสุด Lat.๑๔.๕๕๗๐๐๗ Long.๑๐๑.๙๓๖๓๖๓	-	-	-	๒๓๕,๐๐๐	-	<b>เชิงปริมาณ</b> -ประชาชนมีถนนสัญจรได้สะดวก ยาว ๔๒๐ เมตร <b>เชิงคุณภาพ</b> -เส้นทางคมนาคมทางบก ในหมู่ที่ ๒ มีความสะดวกรวดเร็ว	ประชาชนมีเส้นทางคมนาคมที่สะดวก มีความปลอดภัยในการใช้รถใช้ถนน	กองช่าง อบต.ภูหลวง

ที่	โครงการ	วัตถุประสงค์	เป้าหมาย (ผลผลิตของโครงการ)	งบประมาณ					ตัวชี้วัด (KPI)	ผลลัพธ์ที่คาดว่าจะได้รับ	หน่วยงานที่รับผิดชอบ
				๒๕๖๖ (บาท)	๒๕๖๗ (บาท)	๒๕๖๘ (บาท)	๒๕๖๙ (บาท)	๒๕๗๐ (บาท)			
๗๘	ก่อสร้างถนนคอนกรีตเสริมเหล็กซอยข้างวัดหลุมเงิน บ้านหลุมเงิน หมู่ที่ ๕	เพื่อให้ประชาชนในพื้นที่มีถนนสำหรับการคมนาคมได้อย่างสะดวก	ก่อสร้างถนนคอนกรีตเสริมเหล็กขนาดผิวจราจรกว้าง ๒.๐๐ เมตร ยาว ๑๐๕ เมตร หนา ๐.๑๕ เมตร หรือมีพื้นที่ผิวจราจรไม่น้อยกว่า ๒๑๐ ตารางเมตร พิกัดจุดเริ่มต้น Lat.๑๔.๕๘๒๕๙๙ Long.๑๐๑.๙๙๒๘๒๑ พิกัดจุดสิ้นสุด Lat.๑๔.๕๘๒๕๘๓ Long.๑๐๑.๙๙๓๗๙๖	-	-	-	๑๒๑,๐๐๐		<b>เชิงปริมาณ</b> -ประชาชนมีถนนสัญจรได้สะดวก ยาว ๑๐๕ เมตร <b>เชิงคุณภาพ</b> -เส้นทางคมนาคมทางบก ในหมู่ที่ ๕ มีความสะดวกรวดเร็ว	ประชาชนมีเส้นทางคมนาคมที่สะดวก มีความปลอดภัยในการใช้รถใช้ถนน	กองช่าง อบต.ภูหลวง
๗๙	ก่อสร้างถนนหินคลุกบ้านห้วยแก้ว หมู่ที่ ๙ ถึง บ้านหนองนกเขียน หมู่ที่ ๒	เพื่อให้ประชาชนในพื้นที่มีถนนสำหรับการคมนาคมได้อย่างสะดวก	ก่อสร้างถนนหินคลุกขนาดผิวจราจรกว้าง ๔.๐๐ เมตร ยาว ๑,๔๙๐ เมตร หนาเฉลี่ย ๐.๑๕ เมตร หรือมีพื้นที่ผิวจราจรไม่น้อยกว่า ๕,๙๖๐ ตารางเมตร พิกัดจุดเริ่มต้น Lat.๑๔.๕๕๗๕๒๓ Long.๑๐๑.๙๒๐๘๗๙ พิกัดจุดสิ้นสุด Lat.๑๔.๕๕๕๗๖๖ Long.๑๐๑.๙๒๘๔๓๗	-	-	-	๔๕๐,๐๐๐	๔๐๐,๐๐๐	<b>เชิงปริมาณ</b> -ประชาชนมีถนนสัญจรได้สะดวก ยาว ๑,๔๙๐ เมตร <b>เชิงคุณภาพ</b> -เส้นทางคมนาคมทางบก ในหมู่ที่ ๙-หมู่ที่ ๒ มีความสะดวกรวดเร็ว	ประชาชนมีเส้นทางคมนาคมที่สะดวก มีความปลอดภัยในการใช้รถใช้ถนน	กองช่าง อบต.ภูหลวง
๘๐	ก่อสร้างถนนหินคลุกไปฝายชุมแสง บ้านหลุมเงิน หมู่ที่ ๕	เพื่อให้ประชาชนในพื้นที่มีถนนสำหรับการคมนาคมได้อย่างสะดวก	ก่อสร้างถนนหินคลุกขนาดผิวจราจรกว้าง ๓.๐๐ เมตร ยาว ๓๓๐ เมตร หนาเฉลี่ย ๐.๑๕ เมตร หรือมีพื้นที่ผิวจราจรไม่น้อยกว่า ๙๙๐ ตารางเมตร พิกัดจุดเริ่มต้น Lat.๑๔.๕๘๔๓๖๒ Long.๑๐๑.๙๘๑๐๔๐ พิกัดจุดสิ้นสุด Lat.๑๔.๕๘๓๗๕๖ Long.๑๐๑.๙๗๘๐๖๓	-	-	-	๑๓๘,๐๐๐	-	<b>เชิงปริมาณ</b> -ประชาชนมีถนนสัญจรได้สะดวก ยาว ๓๓๐ เมตร <b>เชิงคุณภาพ</b> -เส้นทางคมนาคมทางบก ในหมู่ที่ ๕ มีความสะดวกรวดเร็ว	ประชาชนมีเส้นทางคมนาคมที่สะดวก มีความปลอดภัยในการใช้รถใช้ถนน	กองช่าง อบต.ภูหลวง

ที่	โครงการ	วัตถุประสงค์	เป้าหมาย (ผลผลิตของโครงการ)	งบประมาณ					ตัวชี้วัด (KPI)	ผลลัพธ์ที่คาดว่าจะได้รับ	หน่วยงานที่รับผิดชอบ
				๒๕๖๖ (บาท)	๒๕๖๗ (บาท)	๒๕๖๘ (บาท)	๒๕๖๙ (บาท)	๒๕๗๐ (บาท)			
๘๑	โครงการก่อสร้างรางระบายน้ำรอบหมู่บ้าน (ช่วงกลางหมู่บ้าน) บ้านหลุมเงิน หมู่ที่ ๕	เพื่อให้สามารถระบายน้ำได้อย่างสะดวกและรวดเร็ว เพื่อป้องกันและแก้ไขปัญหาน้ำท่วมขัง	ก่อสร้างรางระบายน้ำ ช่วงที่ ๑ ขนาดปากรางกว้าง ๐.๓๐ เมตร ลึก ๐.๔๐ เมตร ยาว ๓๗๐ เมตร พิกัดจุดเริ่มต้น Lat.๑๔.๕๘ ๒ ๘ ๓ ๖ Long.๑๐๑.๙๙ ๐ ๘ ๙ ๖ พิกัดจุดสิ้นสุด Lat.๑๔.๕๘ ๖ ๑ ๓ ๕ Long.๑๐๑.๙๙ ๑ ๔ ๕ ๐ ช่วงที่ ๒ ขนาดปากรางกว้าง ๐.๓๐ เมตร ลึก ๐.๔๐ เมตร ยาว ๑๕๕ เมตร พิกัดจุดเริ่มต้น Lat.๑๔.๕๘ ๓ ๔ ๐ ๗ Long.๑๐๑.๙๙ ๒ ๕ ๖ ๕ พิกัดจุดสิ้นสุด Lat.๑๔.๕๘ ๓ ๖ ๔ ๗ Long.๑๐๑.๙๙ ๑ ๑ ๔ ๔	-	-	-	๗๓๐,๐๐๐	๒๙๔,๐๐๐	<b>เชิงปริมาณ</b> -ประชาชนมีรางระบายน้ำยาว ๕๒๕ เมตร <b>เชิงคุณภาพ</b> - หมู่ที่ ๕ มีการระบายน้ำได้อย่างสะดวกรวดเร็ว	สามารถป้องกันและแก้ไขปัญหา น้ำท่วมได้	กองช่าง อบต.ภูหลวง
๘๒	ก่อสร้างถนนหินคลุกซอยที่นางอ่อนสินเขาวังถึงเขาจุกแขก บ้านหลุมเงิน หมู่ที่ ๕	เพื่อให้ประชาชนในพื้นที่มีถนนสำหรับการคมนาคมได้อย่างสะดวก	ก่อสร้างถนนหินคลุก ขนาดผิวจราจรกว้าง ๓.๐๐ เมตร ยาว ๖๖๕ เมตร หนาเฉลี่ย ๐.๑๕ เมตร หรือมีพื้นที่ผิวจราจรไม่น้อยกว่า ๑,๙๙๕ ตารางเมตร พิกัดจุดเริ่มต้น Lat.๑๔.๕๘ ๔ ๕ ๘ ๓ Long.๑๐๑.๙๘ ๑ ๗ ๖ ๓ พิกัดจุดสิ้นสุด Lat.๑๔.๕๙ ๐ ๑ ๘ ๔ Long.๑๐๑.๙๘ ๒ ๑ ๙ ๘	-	-	-	-	๒๗๙,๐๐๐	<b>เชิงปริมาณ</b> -ประชาชนมีถนนสัญจรได้สะดวก ยาว ๖๖๕ เมตร <b>เชิงคุณภาพ</b> -เส้นทางคมนาคมทางบก ในหมู่ที่ ๕ มีความสะดวกรวดเร็ว	ประชาชนมีเส้นทางคมนาคมที่สะดวก มีความปลอดภัยในการใช้รถใช้ถนน	กองช่าง อบต.ภูหลวง

ที่	โครงการ	วัตถุประสงค์	เป้าหมาย (ผลผลิตของโครงการ)	งบประมาณ					ตัวชี้วัด (KPI)	ผลลัพธ์ที่คาดว่าจะได้รับ	หน่วยงานที่รับผิดชอบ
				๒๕๖๖ (บาท)	๒๕๖๗ (บาท)	๒๕๖๘ (บาท)	๒๕๖๙ (บาท)	๒๕๗๐ (บาท)			
๘๓	ก่อสร้างถนนคอนกรีตเสริมเหล็กขอยบ้านนายมะลิปานสูงเนิน บ้านหลุมหิน หมู่ที่ ๖	เพื่อให้ประชาชนในหมู่ที่ ๖ ได้มีถนนสำหรับใช้คมนาคมได้อย่างสะดวกรวดเร็ว	ก่อสร้างถนนคอนกรีตเสริมเหล็กขนาดผิวจราจรกว้าง ๓.๐๐ เมตร ยาว ๕๐ เมตร หนา ๐.๑๕ เมตร หรือมีพื้นที่ผิวจราจรไม่น้อยกว่า ๑๕๐ ตารางเมตร พิกัดจุดเริ่มต้น Lat.๑๔.๕๙ ๕ ๓ ๓ ๑ Long.๑๐๒.๐๐๓๓๙๖ พิกัดจุดสิ้นสุด Lat.๑๔.๕๙๕๑๐๒ Long.๑๐๒.๐๐๓๗๙๔	-	-	-	-	๙๐,๐๐๐	<b>เชิงปริมาณ</b> -ประชาชนมีถนนสัญจรได้สะดวก ยาว ๕๐ เมตร <b>เชิงคุณภาพ</b> -เส้นทางคมนาคมทางบก ในหมู่ที่ ๖ มีความสะดวกรวดเร็ว	ประชาชนมีเส้นทางคมนาคมที่สะดวก มีความปลอดภัยในการใช้รถใช้ถนน	กองช่าง อบต.ภูหลวง
๘๔	ก่อสร้างถนนหินคลุกสายป่าช้าเก่า-หนองนกทา บ้านหนองนกเขียน หมู่ที่ ๑๐	เพื่อให้ประชาชนในพื้นที่มีถนนสำหรับการคมนาคมได้อย่างสะดวก	ก่อสร้างถนนหินคลุกขนาดผิวจราจรกว้าง ๔.๐๐ เมตร ยาว ๗๖๐ เมตร หนาเฉลี่ย ๐.๑๕ เมตร หรือมีพื้นที่ผิวจราจรไม่น้อยกว่า ๓,๐๔๐ ตารางเมตร พิกัดจุดเริ่มต้น Lat.๑๔.๕๗๖๒๙๘ Long.๑๐๑.๙๓๘๔๕๑ พิกัดจุดสิ้นสุด Lat.๑๔.๕๗๖๐๓๗ Long.๑๐๑.๙๔๕๔๔๓					๔๒๕,๐๐๐	<b>เชิงปริมาณ</b> -ประชาชนมีถนนสัญจรได้สะดวก ยาว ๗๖๐ เมตร <b>เชิงคุณภาพ</b> -เส้นทางคมนาคมทางบก ในหมู่ที่ ๑๐ มีความสะดวกรวดเร็ว	ประชาชนมีเส้นทางคมนาคมที่สะดวก มีความปลอดภัยในการใช้รถใช้ถนน	กองช่าง อบต.ภูหลวง

๓. ยุทธศาสตร์การพัฒนาด้านโครงสร้างพื้นฐาน  
 ๓.๓ แผนรักษาความสงบภายใน

แบบ ผ.๐๒

ที่	โครงการ	วัตถุประสงค์	เป้าหมาย (ผลผลิตของโครงการ)	งบประมาณ					ตัวชี้วัด (KPI)	ผลลัพธ์ที่คาดว่าจะได้รับ	หน่วยงานที่รับผิดชอบ
				๒๕๖๖ (บาท)	๒๕๖๗ (บาท)	๒๕๖๘ (บาท)	๒๕๖๙ (บาท)	๒๕๗๐ (บาท)			
๑	ติดตั้งการ์ดเลน หมู่ที่ ๗ (บริเวณหน้าสระประปา)	เพื่อป้องกันและลดอุบัติเหตุในการใช้เส้นทางสัญจรไปมา	ติดตั้งการ์ดเลนความยาว ๑๕ เมตร จำนวน ๑ จุด บริเวณหน้าสระประปา หมู่ที่ ๗ N๑๖๑๙๓๐๑ E๘๒๒๐๘๒	-	๓๕,๐๐๐	-	-	-	<b>เชิงปริมาณ</b> -ติดตั้งการ์ดเลนความยาว ๑๕ เมตรจำนวน ๑ จุด <b>เชิงคุณภาพ</b> -ประชาชนที่ใช้รถใช้ถนนมีความปลอดภัยจากการติดตั้งการ์ดเลน	ปัญหาอุบัติเหตุบนท้องถนนลดลง	กองช่าง อบต.ภูหลวง
๒	ติดตั้งไฟกระพริบไฟสัญญาณจราจร กระจกโค้งตามเส้นทางจราจร	เพื่อป้องกันและลดอุบัติเหตุในการใช้เส้นทางสัญจรไปมา	ติดตั้งไฟกระพริบ กระจกโค้งจำนวน ๓ จุด	-	๒๔,๐๐๐	-	-	-	<b>เชิงปริมาณ</b> -ติดตั้งการ์ดเลนความยาว ๑๕ เมตรจำนวน ๑ จุด <b>เชิงคุณภาพ</b> -ประชาชนที่ใช้รถใช้ถนนมีความปลอดภัยจากการติดตั้งการ์ดเลน	ปัญหาอุบัติเหตุบนท้องถนนลดลง	กองช่าง อบต.ภูหลวง

## ยุทธศาสตร์ที่ ๔ ยุทธศาสตร์การพัฒนาด้านเศรษฐกิจ

ก. ยุทธศาสตร์จังหวัดที่ ๔ เสริมสร้างความมั่นคงในการพัฒนาคนและชุมชนอย่างมีคุณภาพตามหลักปรัชญาเศรษฐกิจพอเพียง

ข. ยุทธศาสตร์การพัฒนาขององค์กรปกครองส่วนท้องถิ่นในเขตจังหวัดที่ ๒ ยุทธศาสตร์ด้านการพัฒนาคุณภาพชีวิต

ยุทธศาสตร์ที่ ๔ ยุทธศาสตร์การพัฒนาด้านเศรษฐกิจ

๔.๑ แผนงานสังคมสงเคราะห์

แบบ ผ.๐๒

ที่	โครงการ	วัตถุประสงค์	เป้าหมาย (ผลผลิตของโครงการ)	งบประมาณ					ตัวชี้วัด (KPI)	ผลลัพธ์ที่คาดว่าจะได้รับ	หน่วยงานที่รับผิดชอบ
				๒๕๖๖ (บาท)	๒๕๖๗ (บาท)	๒๕๖๘ (บาท)	๒๕๖๙ (บาท)	๒๕๗๐ (บาท)			
๑	ฝึกอาชีพผู้ด้อยโอกาสและคนพิการภายในตำบลภูหลวง	เพื่อให้ผู้ด้อยโอกาสและคนพิการได้ใช้เวลาว่างให้เกิดประโยชน์เพื่อส่งเสริมความรู้และทักษะในการฝึกอบรม	กลุ่มผู้ด้อยโอกาสและคนพิการ จำนวน ๖๐ คน จาก ๑๐ หมู่บ้าน	๑๐๐,๐๐๐ (๕๘: - ) (๕๗: - ) (๕๖: ๑๐๐,๐๐๐)	๑๐๐,๐๐๐	๑๐๐,๐๐๐	๑๐๐,๐๐๐	๑๐๐,๐๐๐	<b>เชิงคุณภาพ</b> -ผู้ด้อยโอกาสและคนพิการมีความรู้และทักษะด้านอาชีพ -ผู้ด้อยโอกาสและคนพิการมีกำลังใจที่เข้มแข็งและพึ่งพาตนเองได้	ผู้ด้อยโอกาสและคนพิการมีอาชีพและมีรายได้	งานพัฒนาชุมชน สำนักปลัดฯ อบต.ภูหลวง
๒	เยี่ยมเยียนถามไถ่บ้านผู้สูงอายุ คนพิการ	เพื่อติดตามดูแลและช่วยเหลือผู้สูงอายุ คนพิการและผู้ป่วยเอดส์ที่ได้รับความเดือดร้อน	เยี่ยมเยียนบ้านผู้สูงอายุ คนพิการ และผู้ป่วยเอดส์ในเขตตำบลภูหลวง	๐ (๕๙: - )	๐	๐	๐	๐	<b>เชิงปริมาณ</b> -ผู้สูงอายุ คนพิการและผู้ด้อยโอกาสตำบล ภูหลวง ได้รับการออกตรวจเยี่ยมจาก อบต. ภูหลวงไม่น้อยกว่าร้อยละ ๙๕ <b>เชิงคุณภาพ</b> -ผู้สูงอายุ คนพิการและผู้ด้อยโอกาสตำบลภูหลวงต้องเข้าถึงสวัสดิการต่างๆของภาครัฐ	ผู้สูงอายุคนพิการและผู้ป่วยเอดส์ได้รับความช่วยเหลือ	สป.สช. พช. สำนักปลัดฯ อบต.ภูหลวง



ยุทธศาสตร์ที่ ๔ ยุทธศาสตร์การพัฒนาด้านเศรษฐกิจ

๔.๒ แผนงานสร้างความเข้มแข็งของชุมชน

แบบ ผ.๐๒

ที่	โครงการ	วัตถุประสงค์	เป้าหมาย (ผลผลิตของโครงการ)	งบประมาณ					ตัวชี้วัด (KPI)	ผลลัพธ์ที่คาดว่าจะ ได้รับ	หน่วยงานที่ รับผิดชอบ
				๒๕๖๖ (บาท)	๒๕๖๗ (บาท)	๒๕๖๘ (บาท)	๒๕๖๙ (บาท)	๒๕๗๐ (บาท)			
๑	ส่งเสริมกลุ่มอาชีพ เลี้ยงโคเนื้อและโคขุน	เพื่อให้กลุ่มอาชีพเลี้ยง โคเนื้อในตำบลภูหลวง มีอาชีพที่มั่นคง เพื่อให้สมาชิกกลุ่ม อาชีพเลี้ยงโคเนื้อมี รายได้เพิ่มขึ้น	ส่งเสริมการเลี้ยงโคเนื้อ กลุ่มอาชีพการเลี้ยงโคเนื้อ ในตำบลภูหลวง จำนวน ๑ กลุ่ม	๑๐๐,๐๐๐	๑๐๐,๐๐๐	๑๐๐,๐๐๐	๑๐๐,๐๐๐	-	<b>เชิงปริมาณ</b> - สมาชิกกลุ่มอาชีพผู้เลี้ยงโคเนื้อ ร้อยละ ๙๐ มีรายได้เพิ่มขึ้น	กลุ่มอาชีพผู้เลี้ยงโค เนื้อ มีรายได้เพิ่มขึ้น สมาชิกกลุ่มกลุ่ม อาชีพผู้เลี้ยงโคเนื้อ ใช้เวลาว่างให้เกิด ประโยชน์	ส่วนส่งเสริม การเกษตร อบต.ภูหลวง
๒	ส่งเสริมอาชีพของ กลุ่มสตรีแม่บ้าน ตำบลภูหลวง	๑. เพื่อส่งเสริมความรู้ ด้านทักษะอาชีพ ๒. เพื่อสร้างโอกาส ๓. เพื่อส่งเสริมการ จัดตั้งกลุ่ม	กลุ่มสตรีแม่บ้าน ผู้ด้อยโอกาส จำนวน ๕๐ คน จาก ๑๐ หมู่บ้าน	๓๐,๐๐๐ (๕๙: - ) (๕๘: ๒๑,๔๗๕) (๕๗: ๑๗๙,๔๐๐) (๕๖: ๓๐,๐๐๐)	๓๐,๐๐๐	๓๐,๐๐๐	๓๐,๐๐๐	๓๐,๐๐๐	<b>เชิงคุณภาพ</b> -ประชาชนที่สนใจมีความรู้และ ทักษะอาชีพ -ประชาชนพึ่งตนเองได้	ประชาชนมีรายได้	งานพัฒนา ชุมชน สำนักปลัดฯ อบต.ภูหลวง
๓	สร้างอาชีพสร้าง รายได้ตามแนวทาง เศรษฐกิจพอเพียง	๑. เพื่อส่งเสริมอาชีพ ให้กับคนยากจนใน ตำบล ๒. ส่งเสริมความรู้ความ เข้าใจในการเพาะเห็ด ให้คนยากจนในตำบล ภูหลวง ๓. สามารถนำความรู้ ไปสร้างรายได้ให้กับ ตนเอง ๔. สามารถนำไป แปรรูปเป็นสินค้าต่างๆ ๕. สร้างแนวคิดตาม แนวทางทฤษฎี เศรษฐกิจพอเพียง	ประชาชนและผู้ที่มีความ สนใจในการสร้างอาชีพ ในตำบล ภูหลวง	๓๐,๐๐๐	๓๐,๐๐๐	๓๐,๐๐๐	๓๐,๐๐๐	๓๐,๐๐๐	<b>เชิงปริมาณ</b> ๑. ผู้เข้าร่วมโครงการมีความรู้ ความเข้าใจเกี่ยวกับการเพาะเห็ด ๒. ผู้เข้าร่วมโครงการมีความรู้ ความเข้าใจเกี่ยวกับการแปรรูป เห็ด ๓. ผู้เข้าร่วมโครงการสามารถ นำไปประกอบอาชีพได้ ๔. มีรายได้เพิ่มขึ้นลดรายจ่ายเกิด ความพอเพียง ๕. เกิดการเรียนรู้และเข้าใจหลัก ปรัชญาเศรษฐกิจพอเพียง	<b>เชิงปริมาณ</b> ๑. ผู้เข้าร่วม โครงการมีความรู้ ความเข้าใจ เกี่ยวกับการเพาะ เห็ด ๒. ผู้เข้าร่วม โครงการมีความรู้ ความเข้าใจ เกี่ยวกับการแปรรูป เห็ด ๓. ผู้เข้าร่วม โครงการสามารถ นำไปประกอบ อาชีพได้	ส่วนส่งเสริม การเกษตร งานพัฒนา ชุมชน สำนักงานปลัด ฯ อบต.ภูหลวง

ที่	โครงการ	วัตถุประสงค์	เป้าหมาย (ผลผลิตของโครงการ)	งบประมาณ					ตัวชี้วัด (KPI)	ผลลัพธ์ที่คาดว่าจะ ได้รับ	หน่วยงานที่ รับผิดชอบ
				๒๕๖๖ (บาท)	๒๕๖๗ (บาท)	๒๕๖๘ (บาท)	๒๕๖๙ (บาท)	๒๕๗๐ (บาท)			
										๔. มีรายได้เพิ่มขึ้นลด รายจ่ายเกิดความ พอเพียง ๕. เกิดการเรียนรู้และ เข้าใจหลักปรัชญา เศรษฐกิจพอเพียง	

ยุทธศาสตร์ที่ ๔ ยุทธศาสตร์การพัฒนาด้านเศรษฐกิจ

แบบ ผ.๐๒

๔.๓ แผนงานการเกษตร

ที่	โครงการ	วัตถุประสงค์	เป้าหมาย (ผลผลิตของโครงการ)	งบประมาณ					ตัวชี้วัด (KPI)	ผลลัพธ์ที่คาดว่าจะได้รับ	หน่วยงานที่รับผิดชอบ
				๒๕๖๖ (บาท)	๒๕๖๗ (บาท)	๒๕๖๘ (บาท)	๒๕๖๙ (บาท)	๒๕๗๐ (บาท)			
๑	ส่งเสริมสนับสนุนการขับเคลื่อนหมู่บ้านตามหลักปรัชญาเศรษฐกิจพอเพียง	เพื่อให้ประชาชนได้รับความรู้ความเข้าใจในการดำเนินวิถีชีวิตตามหลักปรัชญาเศรษฐกิจพอเพียง	จัดกิจกรรมฝึกอบรมและทัศนศึกษาดูงานชุมชนต้นแบบตามแนวทางเศรษฐกิจพอเพียง ปีละ ๑ ครั้ง ผู้เข้าร่วมโครงการเกษตรกรหมู่ที่ ๑ และหมู่ที่ ๘ จำนวน ๕๐ คน	๑๕๐,๐๐๐ (๕๙: - )	๑๕๐,๐๐๐	๑๕๐,๐๐๐	๑๕๐,๐๐๐	๑๕๐,๐๐๐	<b>เชิงปริมาณ</b> -ผู้เข้ารับการอบรมไม่น้อยกว่าร้อยละ ๘๐ ที่เข้าร่วมโครงการมีความรู้ความเข้าใจด้านการดำเนินวิถีชีวิตตามแนวทางเศรษฐกิจพอเพียง  <b>เชิงคุณภาพ</b> -มีกิจกรรมที่ส่งเสริมความรู้ความเข้าใจด้านการดำเนินวิถีชีวิตตามหลักปรัชญาเศรษฐกิจพอเพียง	ผู้เข้าร่วมโครงการมีความรู้ความเข้าใจในการดำเนินวิถีชีวิตตามแนวทางปรัชญาเศรษฐกิจพอเพียง	ส่วนส่งเสริมการเกษตรงานพัฒนาชุมชนสำนักงานปลัดฯ อบต.ภูหลวง

# ยุทธศาสตร์ที่ ๕ ยุทธศาสตร์การพัฒนาด้านการศึกษาศาสนาวัฒนธรรม และนันทนาการ

ก. ยุทธศาสตร์จังหวัดที่ ๔ เสริมสร้างความมั่นคงในการพัฒนาคนและชุมชนอย่างมีคุณภาพตามหลักปรัชญาเศรษฐกิจพอเพียง

ข. ยุทธศาสตร์การพัฒนาขององค์กรปกครองส่วนท้องถิ่นในเขตจังหวัดที่ ๒ ยุทธศาสตร์ด้านการพัฒนาคุณภาพชีวิต

๕ ยุทธศาสตร์การพัฒนาทางการศึกษา ศาสนาวัฒนธรรม และนันทนาการ

๕.๑ แผนงานการศึกษา

ที่	โครงการ	วัตถุประสงค์	เป้าหมาย (ผลผลิตของโครงการ)	งบประมาณ					ตัวชี้วัด (KPI)	ผลลัพธ์ที่คาดว่าจะได้รับ	หน่วยงานที่รับผิดชอบ
				๒๕๖๖ (บาท)	๒๕๖๗ (บาท)	๒๕๖๘ (บาท)	๒๕๖๙ (บาท)	๒๕๗๐ (บาท)			
๑.	สนับสนุนค่าใช้จ่ายในการบริหารสถานศึกษา	เพื่อจ่ายเป็นค่าอาหารกลางวัน, ค่าจัดการเรียนการสอน(รายหัว), ค่าหนังสือเรียน, ค่าอุปกรณ์การเรียน, ค่าเครื่องแบบนักเรียน และค่ากิจกรรมพัฒนาผู้เรียนสำหรับเด็กเล็กของศูนย์พัฒนาเด็กเล็กในสังกัด อบต. ทั้ง ๓ แห่ง	ศูนย์พัฒนาเด็กเล็กในสังกัด อบต.ภูหลวงทั้ง ๓ แห่ง ได้รับการสนับสนุนค่าอาหารกลางวัน, ค่าจัดการเรียนการสอน(รายหัว), ค่าหนังสือเรียน, ค่าอุปกรณ์การเรียน, ค่าเครื่องแบบนักเรียน และค่ากิจกรรมพัฒนาตลอดปีการศึกษา	๙๐๐,๕๐๐ (๖๔: ๕๙๔,๗๑๐) (๖๓: ๖๖๗,๗๔๐) (๖๒: ๗๓๑,๕๕๐) (๖๑: ๖๔๓,๙๐๐)	๙๐๐,๕๐๐	๙๐๐,๕๐๐	๙๐๐,๕๐๐	๙๐๐,๕๐๐	๙๐๐,๕๐๐	<b>เชิงปริมาณ</b> -ศูนย์พัฒนาเด็กเล็กในสังกัด อบต.ภูหลวงทั้ง ๓ แห่ง ได้รับการสนับสนุนค่าใช้จ่ายในการบริหารสถานศึกษา ร้อยละ ๑๐๐ <b>เชิงคุณภาพ</b> -ศูนย์พัฒนาเด็กเล็กมีงบประมาณเพื่อใช้จ่ายในการบริหารสถานศึกษา เพื่อให้เด็กเล็กได้รับการอบรม เลี้ยงดู และส่งเสริมพัฒนาการครบทุกด้านอย่างสมวัย	กองการศึกษาฯ ศูนย์พัฒนาเด็กเล็ก อบต.ภูหลวง
๒.	อาหารเสริม(นม)เด็ก	เพื่อให้เด็กเล็กของศูนย์พัฒนาเด็กเล็กในสังกัด อบต. ทั้ง ๓ แห่ง และเด็กนักเรียนของโรงเรียนในเขตตำบลภูหลวงทั้ง ๔ แห่ง ที่ได้รับอาหารเสริม(นม) และสารอาหารอย่างเพียงพอ	จัดซื้ออาหารเสริม(นม) ให้แก่เด็กเล็กของศูนย์พัฒนาเด็กเล็กในสังกัด อบต. จำนวน ๓ แห่ง และเด็กนักเรียนของโรงเรียนในเขตตำบล ภูหลวงทั้ง ๔ แห่ง	๙๕๐,๐๐๐ (๖๓:๘๘๐,๓๒๓.๓๖) (๖๒:๗๘๐,๖๘๘.๕๖) (๖๑:๘๓๔,๓๖๘.๓๒)	๙๕๐,๐๐๐	๙๕๐,๐๐๐	๙๕๐,๐๐๐	๙๕๐,๐๐๐	๙๕๐,๐๐๐	<b>เชิงปริมาณ</b> -เด็กเล็กและเด็กนักเรียนได้รับอาหารเสริม(นม) คิดเป็นร้อยละ ๑๐๐ <b>เชิงคุณภาพ</b> -เด็กเล็กและเด็กนักเรียนได้รับสารอาหารที่มีคุณค่าต่อร่างกาย	กองการศึกษาฯ ศูนย์พัฒนาเด็กเล็ก อบต.ภูหลวง

ที่	โครงการ	วัตถุประสงค์	เป้าหมาย (ผลผลิตของโครงการ)	งบประมาณ					ตัวชี้วัด (KPI)	ผลลัพธ์ที่คาดว่าจะได้รับ	หน่วยงานที่รับผิดชอบ	
				๒๕๖๖ (บาท)	๒๕๖๗ (บาท)	๒๕๖๘ (บาท)	๒๕๖๙ (บาท)	๒๕๗๐ (บาท)				
๓.	อุดหนุนค่าอาหารกลางวันนักเรียน	เพื่อให้เด็กนักเรียนของโรงเรียนในเขตตำบลภูหลวง จำนวน ๓๘๐ คน ได้รับอาหารและสารอาหารอย่างเพียงพอ	อุดหนุนค่าอาหารกลางวันให้แก่โรงเรียนในเขตตำบลภูหลวง จำนวน ๔ แห่ง	๑,๕๙๖,๐๐๐ (๖๔: ๑,๔๒๗,๐๐๐) (๖๓: ๑,๐๓๐,๐๔๐) (๖๒: ๑,๔๐๘,๐๐๐) (๖๑: ๑,๓๙๐,๐๐๐)	๑,๕๙๖,๐๐๐	๑,๕๙๖,๐๐๐	๑,๕๙๖,๐๐๐	๑,๕๙๖,๐๐๐	๑,๕๙๖,๐๐๐	<b>เชิงปริมาณ</b> -เด็กนักเรียนได้รับอาหารกลางวันคิดเป็นร้อยละ ๑๐๐ <b>เชิงคุณภาพ</b> -เด็กนักเรียนได้รับอาหารที่มีคุณค่าต่อร่างกาย	เด็กนักเรียน ๔ โรงเรียนได้รับสารอาหารอย่างเพียงพอ	กองการศึกษา อบต.ภูหลวง
๔.	โครงการเรียนรู้นอกสถานที่ของ ศพด.สังกัด อบต.ภูหลวง (๓ แห่ง)	เพื่อส่งเสริมพัฒนาการและส่งเสริมการเรียนรู้นอกห้องเรียนสอดคล้องกับมาตรฐานการศึกษาและ พ.ร.บ. การศึกษา	เด็กปฐมวัยใน ศพด.และครูผู้ดูแลเด็ก ทั้ง ๓ แห่ง จำนวน ๑๒๐ คน	๒๐,๐๐๐ (๖๔: -) (๖๓: ๑๕,๕๐๐) (๖๒: ๑๙,๕๐๐) (๖๑: ๑๗,๕๐๐)	๒๐,๐๐๐	๒๐,๐๐๐	๒๐,๐๐๐	๒๐,๐๐๐	๒๐,๐๐๐	<b>เชิงปริมาณ</b> -เด็กเล็กใน ศพด.ต. ภูหลวง ไม่น้อยกว่าร้อยละ ๖๐ เข้าร่วมทัศนศึกษา <b>เชิงคุณภาพ</b> -เด็กนักเรียนศพด.ในสังกัด อบต.ภูหลวง มีพัฒนาการด้านการเรียนรู้	พัฒนาการของเด็กได้รับการส่งเสริมเด็กได้รับความรู้มากขึ้นจาก การเรียนรู้นอกห้องเรียน	กองการศึกษาฯ ศูนย์พัฒนาเด็กเล็ก อบต.ภูหลวง
๕.	พัฒนาศักยภาพครูผู้ดูแลเด็กและผู้ช่วยครูผู้ดูแลเด็ก ศพด. สังกัด อบต. ภูหลวง	เพื่อพัฒนาศักยภาพการจัดการเรียนการสอน การทำแผนพัฒนาการศึกษา แผนปฏิบัติการประจำปี ของครูผู้ดูแลเด็กและผู้ช่วยครูผู้ดูแลเด็กเพื่อนำไปเป็นแนวทางในการปฏิบัติงานต่อไป	จัดอบรมและไปศึกษาดูงานเพื่อพัฒนาศักยภาพของครูผู้ดูแลเด็กและผู้ดูแลเด็ก ศพด. สังกัด อบต.ภูหลวง จำนวน ๔ คน	๒๐,๐๐๐ (๖๔: -) (๖๓: -) (๖๒: -) (๖๑: -)	๒๐,๐๐๐	๒๐,๐๐๐	๒๐,๐๐๐	๒๐,๐๐๐	๒๐,๐๐๐	<b>เชิงปริมาณ</b> -ครูผู้ดูแลเด็กและผู้ดูแลเด็ก จำนวน ๔ รายได้รับการอบรมและไปศึกษาดูงานเพื่อพัฒนาศักยภาพ <b>เชิงคุณภาพ</b> -ครูผู้ดูแลเด็กและผู้ดูแลเด็กสามารถนำความรู้ไปใช้ในการจัดการศึกษาและวางแผนเพื่อพัฒนาการศึกษาได้	ครูผู้ดูแลเด็กมีศักยภาพในการเรียนการสอนที่ดี	กองการศึกษาฯ อบต.ภูหลวง

ที่	โครงการ	วัตถุประสงค์	เป้าหมาย (ผลผลิตของโครงการ)	งบประมาณ					ตัวชี้วัด (KPI)	ผลลัพธ์ที่คาดว่าจะได้รับ	หน่วยงานที่รับผิดชอบ
				๒๕๖๖ (บาท)	๒๕๖๗ (บาท)	๒๕๖๘ (บาท)	๒๕๖๙ (บาท)	๒๕๗๐ (บาท)			
๖.	ประชุมผู้ปกครอง	เพื่อส่งเสริมและสร้างความเข้าใจเกี่ยวกับการดำเนินงานของศูนย์พัฒนาเด็กเล็กให้ผู้ปกครอง	จัดการประชุมผู้ปกครองของศูนย์พัฒนาเด็กเล็กสังกัด อบต.ภูหลวง ทั้ง ๓ แห่ง	๐	๐	๐	๐	๐	<b>เชิงปริมาณ</b> -ศูนย์พัฒนาเด็กเล็กสังกัด อบต. ภูหลวง ทั้ง ๓ แห่ง จัดการประชุมผู้ปกครอง ปีการศึกษาละ ๑ ครั้ง <b>เชิงคุณภาพ</b> - ผู้ปกครองของเด็กเล็ก สังกัด อบต. ภูหลวง ทั้ง ๓ แห่ง มีความเข้าใจเกี่ยวกับการดำเนินงานของศูนย์พัฒนาเด็กเล็ก	ผู้ปกครองของเด็กเล็กสังกัด อบต. ภูหลวง ทั้ง ๓ แห่ง มีความเข้าใจเกี่ยวกับการดำเนินงานของศูนย์พัฒนาเด็กเล็กและเสนอแนะเพื่อการปรับปรุงการดำเนินงานของศูนย์พัฒนาเด็กเล็กให้ดียิ่งขึ้น	กองการศึกษาฯ ศูนย์พัฒนาเด็กเล็ก อบต. ภูหลวง

## ๕. ยุทธศาสตร์การพัฒนาด้านการศึกษา ศาสนาวัฒนธรรม และนันทนาการ

## ๕.๓ แผนงานอุตสาหกรรมและการโยธา

ที่	โครงการ	วัตถุประสงค์	เป้าหมาย (ผลผลิตของโครงการ)	งบประมาณ					ตัวชี้วัด (KPI)	ผลลัพธ์ที่คาดว่าจะได้รับ	หน่วยงานที่รับผิดชอบ
				๒๕๖๖ (บาท)	๒๕๖๗ (บาท)	๒๕๖๘ (บาท)	๒๕๖๙ (บาท)	๒๕๗๐ (บาท)			
๑.	ปรับปรุงต่อเติมหลังอาคาร พร้อมเทคอนกรีตพื้นทางเดินศูนย์พัฒนาเด็กเล็ก อบต.ภูหลวง(บ้านหลุมเงิน) หมู่ที่ ๕	เพื่อความปลอดภัยตามมาตรฐานของศูนย์พัฒนาเด็กเล็ก	ปรับปรุงต่อเติมหลังอาคาร พร้อมเทคอนกรีตพื้นทางเดินศูนย์พัฒนาเด็กเล็กบ้านหลุมเงิน หมู่ที่ ๕ (ตามแบบที่ กองช่าง อบต.ภูหลวงกำหนด) (ไม่ระบุพื้นที่)	๑๐๖,๐๐๐	-	-	-	-	<b>เชิงปริมาณ</b> -ศพด.ในสังกัด อบต.ภูหลวงจำนวน ๑ แห่ง มีอาคารปลอดภัยเหมาะสมสำหรับเด็ก <b>เชิงคุณภาพ</b> -เด็กนักเรียน ศพด. มีความปลอดภัยจากการเข้าเรียนในสถานที่ของศพด.	ศูนย์พัฒนาเด็กเล็ก มีความปลอดภัย และได้มาตรฐาน	กองช่าง กองการศึกษา อบต.ภูหลวง
๒.	ซ่อมแซมอาคารและฝ้าเพดานศูนย์พัฒนาเด็กเล็กอบต.ภูหลวง (บ้านหลุมเงิน) หมู่ที่ ๕	เพื่อความปลอดภัยตามมาตรฐานของศูนย์พัฒนาเด็กเล็ก	ซ่อมแซมอาคารและฝ้าเพดานของอาคารเรียนศูนย์พัฒนาเด็กเล็กบ้านหลุมเงิน หมู่ที่ ๕	๕๐๐,๐๐๐	-	-	-	-	<b>เชิงปริมาณ</b> -ศพด.ในสังกัด อบต.ภูหลวงจำนวน ๑ แห่ง มีอาคารปลอดภัยเหมาะสมสำหรับเด็ก <b>เชิงคุณภาพ</b> -เด็กนักเรียน ศพด. มีความปลอดภัยจากการเข้าเรียนในสถานที่ของศพด.	ศูนย์พัฒนาเด็กเล็ก มีความปลอดภัย และได้มาตรฐาน	กองช่าง กองการศึกษา อบต.ภูหลวง



ที่	โครงการ	วัตถุประสงค์	เป้าหมาย (ผลผลิตของโครงการ)	งบประมาณ					ตัวชี้วัด (KPI)	ผลลัพธ์ที่คาดว่าจะได้รับ	หน่วยงานที่รับผิดชอบ
				๒๕๖๖ (บาท)	๒๕๖๗ (บาท)	๒๕๖๘ (บาท)	๒๕๖๙ (บาท)	๒๕๗๐ (บาท)			
๓.	ซ่อมแซมฝ้าเพดาน ศูนย์พัฒนาเด็กเล็ก บ้านหนองกก หมู่ที่ ๗	เพื่อความปลอดภัย ตามมาตรฐานของ ศูนย์พัฒนาเด็กเล็ก	ซ่อมแซมฝ้าเพดานของ อาคารเรียน ศูนย์พัฒนา เด็กเล็กบ้านหนองกก หมู่ ที่ ๗	๒๐๐,๐๐๐	-	-	-	-	<b>เชิงปริมาณ</b> -ศพด.ในสังกัด อบต. ภูหลวงจำนวน ๑ แห่ง มี อาคารปลอดภัย เหมาะสมสำหรับเด็ก <b>เชิงคุณภาพ</b> -เด็กนักเรียน ศพด. มี ความปลอดภัยจากการ เข้าเรียนในสถานที่ของ ศพด.	ศูนย์พัฒนาเด็ก เล็ก มีความ ปลอดภัย และได้ มาตรฐาน	กองช่าง กองการศึกษาฯ อบต.ภูหลวง

๕. ยุทธศาสตร์การพัฒนาด้านการศึกษา ศาสนาวัฒนธรรม และนันทนาการ

แบบ ผ.๐๒

๕.๔ แผนงานสร้างความเข้มแข็งของชุมชน

ที่	โครงการ	วัตถุประสงค์	เป้าหมาย (ผลผลิตของโครงการ)	งบประมาณ					ตัวชี้วัด (KPI)	ผลลัพธ์ที่คาดว่าจะได้รับ	หน่วยงานที่รับผิดชอบ
				๒๕๖๖ (บาท)	๒๕๖๗ (บาท)	๒๕๖๘ (บาท)	๒๕๖๙ (บาท)	๒๕๗๐ (บาท)			
๑.	สร้างภูมิคุ้มกันทางสังคมให้เด็กและเยาวชนตำบลภูหลวง (โตไปไม่โกง)	๑. เพื่อส่งเสริมและปลูกฝังให้เด็กและเยาวชนเป็นคนดีมีคุณธรรม จริยธรรม มีความซื่อสัตย์ ๒. เพื่อสร้างภูมิคุ้มกันทางสังคมให้เด็กและเยาวชนไม่ยอมรับพฤติกรรมทุจริต คอร์รัปชัน และการโกงทุกรูปแบบ ๓. เพื่อส่งเสริมให้เด็กและเยาวชนมีจิตสาธารณะ และพร้อมที่จะสละประโยชน์ส่วนตนเพื่อรักษาประโยชน์ส่วนรวม	เด็กและเยาวชนตำบลภูหลวง	๒๐,๐๐๐ (๖๔: -) (๖๓: -) (๖๒: ๒๐,๐๐๐) (๖๑: ๑๔,๘๘๐)	๒๐,๐๐๐ (๒๐,๐๐๐)	๒๐,๐๐๐	๒๐,๐๐๐	๒๐,๐๐๐	<b>เชิงปริมาณ</b> -เด็กและเยาวชนในตำบลภูหลวง เข้าร่วมโครงการสร้างภูมิคุ้มกันทางสังคมให้เด็กและเยาวชนองค์กรปกครองส่วนท้องถิ่น (โตไปไม่โกง) จำนวน ๑๐๐ คน <b>เชิงคุณภาพ</b> -เด็กและเยาวชนได้รับการปลูกฝังให้เป็นคนดีมีคุณธรรม จริยธรรม มีความซื่อสัตย์ สุจริต -เด็กและเยาวชนมีภูมิคุ้มกันทางสังคมไม่ยอมรับพฤติกรรมทุจริตคอร์รัปชันและการโกงทุกรูปแบบ -เด็กและเยาวชนมีจิตสาธารณะ และพร้อมที่จะสละประโยชน์ส่วนตนเพื่อรักษาประโยชน์ส่วนรวม	-เด็กและเยาวชนได้รับการปลูกฝังให้ เป็น คน ดี มี คุณ ธรรม จริยธรรม มีความซื่อสัตย์ สุจริต -เด็กและเยาวชนมีภูมิคุ้มกันทางสังคมไม่ยอมรับพฤติกรรมทุจริตคอร์รัปชันและการโกงทุกรูปแบบ -เด็กและเยาวชนมีจิตสาธารณะ และพร้อมที่จะสละประโยชน์ส่วนตนเพื่อรักษาประโยชน์ส่วนรวม	กองการศึกษาฯ อบต.ภูหลวง

ที่	โครงการ	วัตถุประสงค์	เป้าหมาย (ผลผลิตของ โครงการ)	งบประมาณ					ตัวชี้วัด (KPI)	ผลลัพธ์ที่คาดว่าจะ ได้รับ	หน่วยงานที่ รับผิดชอบ	
				๒๕๖๖ (บาท)	๒๕๖๗ (บาท)	๒๕๖๘ (บาท)	๒๕๖๙ (บาท)	๒๕๗๐ (บาท)				
๒.	เข้าค่ายพุทธบุตร (เยาวชนดี ศรี ภูหลวง)	๑. เพื่อให้เด็ก และ เยาวชนเข้าใจหลักคำ สอนในพระพุทธศาสนา ที่จำเป็นต่อการดำเนิน ชีวิตและนำหลักธรรม ไป ปฏิบัติ ใน ชีวิตประจำวัน ๒. เพื่อให้เด็ก และ เยาวชนประพฤติปฏิบัติ ตนเป็นคนดีตามหลัก ไตรสิกขา คือเป็นผู้มีศีล สมาธิ ปัญญา เป็น แบบอย่างที่ดีในสังคม ๓. เพื่อพัฒนาคุณภาพ ชีวิตตามหลักธรรมคำ สอนทางศาสนาให้อยู่ ร่วมกันอย่างสงบสุข และเหมาะสม ๔. เพื่อปลูกฝังค่านิยม และพัฒนาจิตสำนึกที่ดี งาน มีคุณธรรม มีความ ซื่อสัตย์ สุจริต มีความ รับผิดชอบ ต่อตนเอง และ สังคม และ ประเทศชาติบ้านเมือง	เด็กและเยาวชนที่อยู่ใน เขตตำบลภูหลวง จำนวน ๕๐ คน	๒๐,๐๐๐ (๖๔: ๑๐,๗๐๐) (๖๓: -) (๖๒: ๑๒,๕๕๐) (๖๑: -)	๒๐,๐๐๐	๒๐,๐๐๐	๒๐,๐๐๐	๒๐,๐๐๐	๒๐,๐๐๐	<b>เชิงปริมาณ</b> -เด็กและเยาวชนใน ตำบลภูหลวง เข้าร่วม โครงการฯ จำนวน ๕๐ คน <b>เชิงคุณภาพ</b> -นักเรียนเข้าใจหลักธรรม คำสอนใน พระพุทธศาสนา ที่ จำเป็นต่อการดำเนินชีวิต และนำหลักธรรมไป ปฏิบัติในชีวิตประจำวัน -นักเรียนประพฤติปฏิบัติ ตนเป็นคนดีตามหลัก ไตรสิกขา คือ เป็นผู้ มีศีล สมาธิ ปัญญา เป็น แบบอย่างที่ดีในสังคม -ปลูกฝังค่านิยม มี จิตสำนึกที่ดี มีคุณธรรม มีความซื่อสัตย์สุจริตมี ความรับผิดชอบต่อ ตนเอง ครอบครัวและ สังคม	-นักเรียนเข้าใจ หลักธรรมคำสอน ในพระพุทธ ศาสนา ที่จำเป็น ต่อการดำเนิน ชีวิต และ นำ หลักธรรมไป ปฏิบัติ ใน ชีวิตประจำวัน -นั ก เรี ย น ประพฤติปฏิบัติ ตนเป็นคนดีตาม หลักไตรสิกขา คือ เป็นผู้มีศีล สมาธิ ปัญญา เป็น แบบอย่างที่ดีใน สังคม -ปลูกฝังค่านิยม มี จิตสำนึกที่ดี มี คุณธรรม มีความ ซื่อสัตย์สุจริตมี ความรับผิดชอบต่อ ต อ ต น เอง ครอบครัวและ สังคม	กองการศึกษา อบต.ภูหลวง

ที่	โครงการ	วัตถุประสงค์	เป้าหมาย (ผลผลิตของโครงการ)	งบประมาณ					ตัวชี้วัด (KPI)	ผลลัพธ์ที่คาดว่าจะได้รับ	หน่วยงานที่รับผิดชอบ
				๒๕๖๖ (บาท)	๒๕๖๗ (บาท)	๒๕๖๘ (บาท)	๒๕๖๙ (บาท)	๒๕๗๐ (บาท)			
๓.	ส่งเสริมภาษาต่างประเทศให้กับเด็กและเยาวชนในเขตตำบลภูหลวง	เพื่อให้ผู้เข้ารับการอบรมสามารถใช้ภาษาต่างอังกฤษสื่อสารในชีวิตประจำวัน เพื่อพัฒนาสู่ประชาคมอาเซียน	เด็กและเยาวชนที่อยู่ในเขตตำบลภูหลวง จำนวน ๕๐ คน	๒๐,๐๐๐ (๖๔: -) (๖๓: -) (๖๒: -) (๖๑: -)	๒๐,๐๐๐	๒๐,๐๐๐	๒๐,๐๐๐	๒๐,๐๐๐	<b>เชิงปริมาณ</b> -เด็กและเยาวชนในตำบลภูหลวง เข้าร่วมโครงการฯ จำนวน ๕๐ คน <b>เชิงคุณภาพ</b> ๑.ร้อยละ ๙๐ ของผู้เข้ารับการอบรมสามารถใช้ภาษาต่างอังกฤษสื่อสารในชีวิตประจำวันได้	ผู้เข้ารับการการอบรมกล้าแสดงออกและสื่อสารภาษาอังกฤษได้และพร้อมเข้าสู่ประชาคมอาเซียน	กองการศึกษาอบต.ภูหลวง
๔.	จ้างงานนักเรียนนักศึกษาช่วงปิดภาคเรียน	เพื่อส่งเสริมให้นักเรียน/นักศึกษา มีรายได้ ระหว่างปิดภาคเรียน ใช้เวลาว่างให้เกิดประโยชน์และเสริมสร้างประสบการณ์การทำงาน	จ้างงานนักเรียน/นักศึกษา ระหว่างปิดภาคเรียนไม่น้อยกว่า ๕ คน/ปี	๓๐,๐๐๐ (๖๔: ๒๕,๖๐๐) (๖๓: ๒๔,๐๐๐) (๖๒: ๒๒,๒๐๐) (๖๑: ๑๗,๐๐๐)	๓๐,๐๐๐	๓๐,๐๐๐	๓๐,๐๐๐	๓๐,๐๐๐	<b>เชิงปริมาณ</b> -นักเรียนนักศึกษามีรายได้พิเศษในช่วงปิดภาคเรียน ไม่น้อยกว่า ๕ คน/ปี <b>เชิงคุณภาพ</b> -นักเรียนนักศึกษาได้รับประสบการณ์จากการหารายได้ช่วงปิดภาคเรียน	นักเรียน / นักศึกษามีรายได้ระหว่างปิดภาคเรียน และมีประสบการณ์ในการทำงาน	กองการศึกษาฯ อบต.ภูหลวง

๕. ยุทธศาสตร์การพัฒนาทางการศึกษา ศาสนาวัฒนธรรม และนันทนาการ

แบบ ผ.๑๒

๕.๕ แผนงานการศาสนา วัฒนธรรมและนันทนาการ

ที่	โครงการ	วัตถุประสงค์	เป้าหมาย (ผลผลิตของโครงการ)	งบประมาณ					ตัวชี้วัด (KPI)	ผลลัพธ์ที่คาดว่าจะได้รับ	หน่วยงานที่รับผิดชอบ	
				๒๕๖๖ (บาท)	๒๕๖๗ (บาท)	๒๕๖๘ (บาท)	๒๕๖๙ (บาท)	๒๕๗๐ (บาท)				
๑.	งานวันเด็กแห่งชาติ	เพื่อส่งเสริมกิจกรรมวันเด็กแห่งชาติ ส่งเสริมให้เด็ก เยาวชน มีความรัก สามัคคี และมีพัฒนาการเรียนรู้อันดี	จัดกิจกรรม หรือร่วมจัดกิจกรรมหรือสนับสนุนการจัดกิจกรรมเนื่องในวันเด็กแห่งชาติประจำปีละ ๑ ครั้ง	๓๐,๐๐๐ (๖๔: -) (๖๓: ๒๕,๐๐๐) (๖๒: ๓๐,๐๐๐) (๖๑: ๓๐,๐๐๐)	๓๐,๐๐๐	๓๐,๐๐๐	๓๐,๐๐๐	๓๐,๐๐๐	๓๐,๐๐๐	<b>เชิงปริมาณ</b> -เด็กและเยาวชนในเขตต.ภูหลวงไม่น้อยกว่าร้อยละ ๗๐ ได้เข้าร่วมกิจกรรมวันเด็กแห่งชาติ <b>เชิงคุณภาพ</b> -เด็กในเขตตำบลภูหลวงได้มีโอกาสร่วมกิจกรรมวันเด็กได้ร่วมกิจกรรมรื่นเริงสนุกสนาน ได้รับขวัญและกำลังใจ เพื่อเป็นอนาคตที่ดีของชาติ	เด็กนักเรียนและเด็กปฐมวัย เยาวชน ได้เข้าร่วมกิจกรรมเพื่อเสริมสร้างพัฒนาการการเรียนรู้	กองการศึกษาฯ อบต.ภูหลวง
๒.	จัดงานประเพณีแห่เทียนเข้าพรรษา	เพื่อสืบสาน และอนุรักษ์ ประเพณี วัฒนธรรมท้องถิ่นให้คงอยู่สืบไป	จัดกิจกรรมแห่เทียนเข้าพรรษาปีละ ๑ ครั้ง	๒๐,๐๐๐ (๖๔: -) (๖๓: -) (๖๒: ๑๔,๒๕๐) (๖๑: -)	๒๐,๐๐๐	๒๐,๐๐๐	๒๐,๐๐๐	๒๐,๐๐๐	๒๐,๐๐๐	<b>เชิงปริมาณ</b> - คณะผู้บริหาร สมาชิกสภา พนักงาน และประชาชนร่วมกิจกรรมไม่น้อยกว่าร้อยละ ๖๐และได้นำเทียนไปถวายวัดจำนวน ๗ วัด <b>เชิงคุณภาพ</b> วัดในเขตตำบลภูหลวงอำเภอปักธงชัย จังหวัดนครราชสีมา จำนวน ๗ วัด ได้รับเทียนจำนำพรรษาเพื่อเป็นการสืบสานประเพณีอันดีงาม	มีการทำนุบำรุง และส่งเสริมพระพุทธศาสนา	กองการศึกษาฯ อบต.ภูหลวง

ที่	โครงการ	วัตถุประสงค์	เป้าหมาย (ผลผลิตของโครงการ)	งบประมาณ					ตัวชี้วัด (KPI)	ผลลัพธ์ที่คาดว่าจะได้รับ	หน่วยงานที่รับผิดชอบ	
				๒๕๖๖ (บาท)	๒๕๖๗ (บาท)	๒๕๖๘ (บาท)	๒๕๖๙ (บาท)	๒๕๗๐ (บาท)				
๓.	จัดงานสืบสานประเพณีลอยกระทง	เพื่อสืบสานและอนุรักษ์ประเพณีวัฒนธรรมท้องถิ่นให้คงอยู่สืบไป	จัดกิจกรรมสืบสานประเพณีลอยกระทงปีละ ๑ ครั้ง	๒๕๐,๐๐๐ (๖๔: ๗,๖๒๕) (๖๓: ๑๐,๐๐๐) (๖๒: ๒๕,๐๐๐) (๖๑: -)	๒๕๐,๐๐๐	๒๕๐,๐๐๐	๒๕๐,๐๐๐	๒๕๐,๐๐๐	๒๕๐,๐๐๐	<b>เชิงปริมาณ</b> -คณะผู้บริหาร สมาชิกสภาพนักงาน และประชาชนร่วมไม่น้อยกว่าร้อยละ ๖๐ เข้าร่วมโครงการ <b>เชิงคุณภาพ</b> -ผู้เข้าร่วมกิจกรรมได้ขอชมต่อพระแม่คงคา สร้างจิตสำนึกถึงคุณค่าของน้ำ และร่วมกันอนุรักษ์และสืบสานประเพณีลอยกระทง	มีการสืบสานประเพณีและวัฒนธรรมท้องถิ่นให้คงอยู่สืบไป	กองการศึกษาฯ อบต.ภูหลวง
๔.	จัดงานสงกรานต์และผู้สูงอายุ	เพื่อสืบสานอนุรักษ์วัฒนธรรมประเพณีท้องถิ่นให้คงอยู่สืบไปและเพื่อแสดงออกถึงความกตัญญูทวดเวทีต่อผู้สูงอายุ	จัดกิจกรรมตามโครงการจัดงานวันสงกรานต์และวันผู้สูงอายุ ประจำปีละ ๑ ครั้ง	๔๐,๐๐๐ (๖๔: -) (๖๓: -) (๖๒: ๓๙,๖๕๐) (๖๑: ๓๙,๖๕๐)	๔๐,๐๐๐	๔๐,๐๐๐	๔๐,๐๐๐	๔๐,๐๐๐	๔๐,๐๐๐	<b>เชิงปริมาณ</b> -คณะผู้บริหาร สมาชิกสภาพนักงาน ผู้สูงอายุ เด็กเยาวชน และประชาชนเข้าร่วมกิจกรรมไม่น้อยกว่าร้อยละ ๖๐ <b>เชิงคุณภาพ</b> -ผู้เข้าร่วมกิจกรรมได้อนุรักษ์และสืบสานวัฒนธรรม ตระหนักถึงความสำคัญของผู้สูงอายุ และแสดงออกซึ่งความกตัญญูทวดเวทีต่อผู้สูงอายุ และชุมชนเกิดความสมัครสมานสามัคคีในชุมชนและมีการแสดงออกในสิ่งที่ดี	มีการสืบสานวัฒนธรรมประเพณีท้องถิ่นให้คงอยู่สืบไป	กองการศึกษาฯ อบต.ภูหลวง

ที่	โครงการ	วัตถุประสงค์	เป้าหมาย (ผลผลิตของโครงการ)	งบประมาณ					ตัวชี้วัด (KPI)	ผลลัพธ์ที่คาดว่าจะได้รับ	หน่วยงานที่รับผิดชอบ
				๒๕๖๖ (บาท)	๒๕๖๗ (บาท)	๒๕๖๘ (บาท)	๒๕๖๙ (บาท)	๒๕๗๐ (บาท)			
๕.	ร่วมจัดงานเทศกาลผ้าไหมปักธงชัยและของดีเมืองโคราช	- ประชาสัมพันธ์ความสำคัญกระบวนการผลิตและความงดงามของผ้าไหม อ.ปักธงชัยให้เป็นที่รู้จักโดยทั่วไป - เสริมสร้างค่านิยมของ อปท. ในเขต อ.ปักธงชัย ใน ลักษณะ เครือข่าย - เพื่อเป็นการส่งเสริมการออกกำลังกาย ให้แก่ประชาชนและเล็งเห็นความสำคัญของการอนุรักษ์ประเพณีวัฒนธรรม	- จัดงานเทศกาลไหมไทยที่โคราชปีละ ๑ ครั้ง - จัดส่งทีมเข้าร่วมกิจกรรมการประกวด	๕๐,๐๐๐ (๖๔: ๓๒,๙๓๐) (๖๓: ๓๘,๔๐๐) (๖๒: ๔๕,๐๐๐) (๖๑: ๑๖,๐๐๐)	๕๐,๐๐๐	๕๐,๐๐๐	๕๐,๐๐๐	๕๐,๐๐๐	<b>เชิงปริมาณ</b> - ประชาชนร่วมกิจกรรมไม่น้อยกว่าร้อยละ ๖๐ - จัดส่งทีมเข้าร่วมกิจกรรมการประกวดจำนวน ๑ ทีม <b>เชิงคุณภาพ</b> - ตำบลภูหลวงได้ร่วมอนุรักษ์และส่งเสริมผลิตภัณฑ์ชุมชนและเพื่อเป็นการประชาสัมพันธ์ให้ผ้าไหมปักธงชัยดังไกลทั่วโลก - เป็นการส่งเสริมการออกกำลังกาย ให้แก่ประชาชนและเล็งเห็นความสำคัญของการอนุรักษ์ประเพณีวัฒนธรรม	- ผ้าไหม และผลิตภัณฑ์ชุมชนได้รับการส่งเสริมการผลิตการขายและการบริโภคและเป็นการส่งเสริมการท่องเที่ยว - ผู้เข้าร่วมกิจกรรมได้รับการส่งเสริมการออกกำลังกายและเล็งเห็นความสำคัญของการอนุรักษ์ประเพณีวัฒนธรรม	กองการศึกษา อบต.ภูหลวง

ที่	โครงการ	วัตถุประสงค์	เป้าหมาย (ผลผลิตของโครงการ)	งบประมาณ					ตัวชี้วัด (KPI)	ผลลัพธ์ที่คาดว่าจะได้รับ	หน่วยงานที่รับผิดชอบ	
				๒๕๖๖ (บาท)	๒๕๖๗ (บาท)	๒๕๖๘ (บาท)	๒๕๖๙ (บาท)	๒๕๗๐ (บาท)				
๖.	ฉลองวันแห่งชัยชนะ ท้าวสุรนารีและงาน กาชาดอำเภอ ปักธงชัย	เพื่อแสดงออกถึง ความกตัญญูรู้คุณ และรำลึกถึง วีรกรรมอัน กล้าหาญของท้าว สุรนารี	คณะผู้บริหาร สมาชิก สภาอบต. พนักงานส่วน ท้องถิ่น ลูกจ้าง และ ประชาชน ได้แสดงออก ถึงความกตัญญูทศเวท แต่วีรกรรมของชาติ ส่งเสริมความเข้มแข็ง ส่งเสริมความสามัคคีของ ประชาชนและชุมชน	๕๐,๐๐๐ (๖๔: -) (๖๓: -) (๖๒: ๓๒,๘๐๐) (๖๑: ๒๓,๐๐๐)	๕๐,๐๐๐	๕๐,๐๐๐	๕๐,๐๐๐	๕๐,๐๐๐	๕๐,๐๐๐	<b>เชิงปริมาณ</b> - คณะผู้บริหาร สมาชิก สภาอบต. พนักงานส่วน ท้องถิ่น ลูกจ้าง และ ประชาชนไม่น้อยกว่า ร้อยละ ๖๐ เข้าร่วม โครงการ <b>เชิงคุณภาพ</b> -ผู้เข้าร่วมกิจกรรมได้ แสดงออกถึงความ กตัญญูรู้คุณของวีรชน และได้รำลึกถึงวีรกรรม อันหาญกล้าของท้าว สุรนารี	ได้แสดงออกถึง ความกตัญญูรู้คุณ และรำลึกถึง วีรกรรมของท้าว สุรนารี	กองการศึกษาฯ อบต.ภูหลวง
๗.	จัดทำทะเบียนภูมิ ปัญญาท้องถิ่น	เพื่อรวบรวมข้อมูล ภูมิปัญญา ท้องถิ่น แหล่ง เรียนรู้ในท้องถิ่นยก ย่องเชิดชูเกียรติผู้ ถ่ายทอดภูมิปัญญา ท้องถิ่นให้แก่อนุชน รุ่นหลังได้เรียนรู้ และอนุรักษ์ให้คง อยู่สืบไป	ออกสำรวจจัดทำ ทะเบียนภูมิปัญญา ท้องถิ่น ปีละ ๑ ครั้ง	๕,๐๐๐ (๖๔: -) (๖๓: -) (๖๒: -) (๖๑: ๕,๐๐๐)	๕,๐๐๐	๕,๐๐๐	๕,๐๐๐	๕,๐๐๐	๕,๐๐๐	<b>เชิงปริมาณ</b> -ได้ข้อมูลจัดทำทะเบียน ภูมิปัญญาท้องถิ่นใน ตำบลภูหลวง ไม่น้อยกว่า ร้อยละ ๙๐ ของภูมิ ปัญญาท้องถิ่นที่มี <b>เชิงคุณภาพ</b> -มี ข้อมูลภูมิปัญญา ท้องถิ่นในภูหลวงที่เป็น ปัจจุบัน	มีข้อมูลที่สามารถ ที่จะนำไปต่อยอด เพื่อส่งเสริม พัฒนาอนุรักษ์ภูมิ ปัญญาท้องถิ่น ให้แก่อนุชนรุ่น หลังได้เรียนรู้และ อนุรักษ์ให้คงอยู่ สืบไป	กองการศึกษาฯ อบต.ภูหลวง



ยุทธศาสตร์ที่ ๒ ยุทธศาสตร์การพัฒนาด้านสาธารณสุขและสุขภาพ  
อนามัยของประชาชน

ก. ยุทธศาสตร์จังหวัดที่ ๔ เสริมสร้างความมั่นคงในการพัฒนาคนและชุมชนอย่างมีคุณภาพตามหลักปรัชญาเศรษฐกิจพอเพียง

ข. ยุทธศาสตร์การพัฒนาขององค์กรปกครองส่วนท้องถิ่นในเขตจังหวัดที่ ๒ ยุทธศาสตร์ด้านการพัฒนาคุณภาพชีวิต

๖ ยุทธศาสตร์การพัฒนาด้านสาธารณสุขและสุขภาพ อนามัยของประชาชน

แบบ ผ.๐๒

๖.๑ แผนงานสาธารณสุข

ที่	โครงการ	วัตถุประสงค์	เป้าหมาย (ผลผลิตของโครงการ)	งบประมาณ					ตัวชี้วัด (KPI)	ผลลัพธ์ที่คาดว่าจะได้รับ	หน่วยงานที่รับผิดชอบ	
				๒๕๖๖ (บาท)	๒๕๖๗ (บาท)	๒๕๖๘ (บาท)	๒๕๖๙ (บาท)	๒๕๗๐ (บาท)				
๑	บริการการแพทย์ฉุกเฉินตำบลภูหลวง	เพื่อให้ประชาชนที่เจ็บป่วยฉุกเฉินและประสบอุบัติเหตุได้รับบริการแพทย์ฉุกเฉินที่มีมาตรฐาน	จัดตั้งชุดปฏิบัติการฉุกเฉินของ อบต.จำนวน ๑ ชุด	๔๐๐,๐๐๐ (๕๘: ๒๕๔,๐๐๐.๐๐) (๕๗: ๓๙๗,๓๔๕.๖๑) (๕๖: ๒๔๐,๘๓๒.๓๗)	๔๐๐,๐๐๐	๔๐๐,๐๐๐	๔๐๐,๐๐๐	๔๐๐,๐๐๐	๔๐๐,๐๐๐	<b>เชิงปริมาณ</b> -ประชาชนที่อยู่ในเขตตำบลภูหลวงได้รับการช่วยเหลือกรณีฉุกเฉินไม่น้อยกว่าร้อยละ ๙๐ <b>เชิงคุณภาพ</b> -ประชาชนตำบลภูหลวงได้รับความช่วยเหลือให้ปลอดภัยในชีวิตและทรัพย์สิน	อัตราการเสียชีวิตและพิการจากการบาดเจ็บและเจ็บป่วยฉุกเฉินลดลง	งานป้องกันฯ สำนักงานปลัดฯ อบต.ภูหลวง

ที่	โครงการ	วัตถุประสงค์	เป้าหมาย (ผลผลิตของโครงการ)	งบประมาณ					ตัวชี้วัด (KPI)	ผลลัพธ์ที่คาดว่าจะได้รับ	หน่วยงานที่รับผิดชอบ
				๒๕๖๖ (บาท)	๒๕๖๗ (บาท)	๒๕๖๘ (บาท)	๒๕๖๙ (บาท)	๒๕๗๐ (บาท)			
๓	โครงการรณรงค์ฉีดวัคซีนป้องกันโรคพิษสุนัขบ้าและคุมกำเนิดสุนัขและแมว	เพื่อป้องกันและระงับการแพร่ระบาดของโรคพิษสุนัขบ้า	สุนัขและแมวในเขตตำบลภูหลวงได้รับการฉีดวัคซีนป้องกันโรคพิษสุนัขบ้าและยาคุมกำเนิด	๘๐,๐๐๐	๘๐,๐๐๐	๘๐,๐๐๐	๘๐,๐๐๐	๘๐,๐๐๐	<b>เชิงปริมาณ</b> สุนัขและแมวในเขตตำบลภูหลวงได้รับการฉีดวัคซีนไม่ต่ำกว่าร้อยละ ๙๕	ในเขตตำบลภูหลวงปลอดภัยจากโรคพิษสุนัขบ้า	สำนักปลัด อบต.ภูหลวง
๔	โครงการพัฒนาตามพระราชดำริด้านสาธารณสุข	เพื่อส่งเสริมการพัฒนาด้านพระราชดำริด้านสาธารณสุข	ดำเนินโครงการตามพระราชดำริด้านสาธารณสุขจำนวน ๑๐ หมู่บ้าน	๒๐๐,๐๐๐	๒๐๐,๐๐๐	๒๐๐,๐๐๐	๒๐๐,๐๐๐	๒๐๐,๐๐๐	<b>เชิงปริมาณ</b> ดำเนินโครงการตามพระราชดำริด้านสาธารณสุขจำนวน ๑๐ หมู่บ้าน	ได้รับการพัฒนาศักยภาพด้านสาธารณสุขเพื่อพัฒนางานสาธารณสุขมูลฐาน	สำนักงานปลัด อบต.ภูหลวง
๕	อุดหนุนคณะกรรมการหมู่บ้านตามแนวทางการดำเนินพระราชดำริด้านสาธารณสุข	เพื่ออุดหนุนเงินค่าใช้จ่ายสนับสนุนอาสาสมัครสาธารณสุขประจำหมู่บ้าน อสม. ให้แก่คณะกรรมการหมู่บ้าน	อุดหนุนเงินค่าใช้จ่ายสนับสนุนอาสาสมัครสาธารณสุขประจำหมู่บ้าน อสม. ให้คณะกรรมการหมู่บ้าน ๑๐ หมู่ เพื่อดำเนินโครงการพระราชดำริด้านสาธารณสุข หมู่ละ ๓ โครงการ	๒๐๐,๐๐๐	๒๐๐,๐๐๐	๒๐๐,๐๐๐	๒๐๐,๐๐๐	๒๐๐,๐๐๐	<b>เชิงปริมาณ</b> -อสม.ไม่น้อยกว่าร้อยละ ๘๐ ได้รับการพัฒนาศักยภาพในการปฏิบัติหน้าที่ <b>เชิงคุณภาพ</b> -อสม.สามารถปฏิบัติหน้าที่ได้อย่างมีประสิทธิภาพ	อสม.ได้รับการพัฒนาศักยภาพด้านสาธารณสุขเพื่อพัฒนางานสาธารณสุขมูลฐาน	งานสาธารณสุขสำนักปลัด อบต.ภูหลวง

ที่	โครงการ	วัตถุประสงค์	เป้าหมาย (ผลผลิตของโครงการ)	งบประมาณ					ตัวชี้วัด (KPI)	ผลลัพธ์ที่คาดว่าจะได้รับ	หน่วยงานที่รับผิดชอบ
				๒๕๖๖ (บาท)	๒๕๖๗ (บาท)	๒๕๖๘ (บาท)	๒๕๖๙ (บาท)	๒๕๗๐ (บาท)			
๖	ส่งเสริมการคัดแยกขยะในชุมชน	เพื่อให้ประชาชนมีจิตสำนึกในการจัดการขยะในครัวเรือน	จัดอบรมให้ความรู้ในการคัดแยกขยะ การจัดทำจำหน่ายขยะแก่ประชาชนตำบลภูหลวงตัวแทนหมู่บ้านละ ๕ คน จำนวน ๑ ครั้ง	๓๐,๐๐๐	๓๐,๐๐๐	๓๐,๐๐๐	๓๐,๐๐๐	๓๐,๐๐๐	<b>เชิงปริมาณ</b> -ประชาชนตำบลผู้เข้ารับการอบรมมีความรู้ในการคัดแยกขยะร้อยละ ๙๐ <b>เชิงคุณภาพ</b> -ประชาชนมีความรู้ในการคัดแยกขยะ	ประชาชนมีความรู้ในการคัดแยกขยะ ตำบลภูหลวงมีปริมาณขยะลดน้อยลง	งานสาธารณสุข สำนักปลัดฯ กองส่งเสริมการเกษตร อบต.ภูหลวง

ที่	โครงการ	วัตถุประสงค์	เป้าหมาย (ผลผลิตของโครงการ)	งบประมาณ					ตัวชี้วัด (KPI)	ผลลัพธ์ที่คาดว่าจะ ได้รับ	หน่วยงานที่ รับผิดชอบ
				๒๕๖๖ (บาท)	๒๕๖๗ (บาท)	๒๕๖๘ (บาท)	๒๕๖๙ (บาท)	๒๕๗๐ (บาท)			
๙	อาสาสมัครบริหาร ท้องถิ่นผู้สูงอายุ	เพื่อติดตามดูแล ช่วยเหลือผู้สูงอายุที่ อยู่ตามลำพังที่ไม่มี ลูกหลานดูแล	จ้างอาสาสมัคร จำนวน ๒ คน ปฏิบัติหน้าที่ ภายในตำบล ภูหลวง	๑๒๐,๐๐๐	๑๒๐,๐๐๐	๑๒๐,๐๐๐	๑๒๐,๐๐๐	๑๒๐,๐๐๐	<b>เชิงปริมาณ</b> -ผู้สูงอายุ คนพิการและ ด้อยโอกาสตำบล ภูหลวง ได้รับการออกตรวจเยี่ยม จาก อบต.ภูหลวงไม่น้อย กว่าร้อยละ ๙๕ <b>เชิงคุณภาพ</b> -ผู้สูงอายุ คนพิการและ ด้อยโอกาสตำบลภูหลวง ต้องเข้าถึงสวัสดิการต่างๆ ของภาครัฐ	ผู้สูงอายุคนพิการ และ ผู้ป่วยเอดส์ได้รับความ ช่วยเหลือ	งานสาธารณสุข สำนักงานปลัดฯ อบต.ภูหลวง

๖ ยุทธศาสตร์การพัฒนาด้านสาธารณสุขและสุขภาพ อนามัยของประชาชน  
 ๖.๒ แผนงานสร้างความเข้มแข็งของชุมชน

แบบ ผ.๐๒

ที่	โครงการ	วัตถุประสงค์	เป้าหมาย (ผลผลิตของโครงการ)	งบประมาณ					ตัวชี้วัด (KPI)	ผลลัพธ์ที่คาดว่าจะ ได้รับ	หน่วยงานที่ รับผิดชอบ
				๒๕๖๖ (บาท)	๒๕๖๗ (บาท)	๒๕๖๘ (บาท)	๒๕๖๙ (บาท)	๒๕๗๐ (บาท)			
๑	ส่งเสริมศูนย์พัฒนาครอบครัวในชุมชน	เพื่อพัฒนาภูมิปัญญาด้านสุขภาพเพื่อสร้างสุขภาพที่ดีของชุมชนทุกกลุ่ม	สนับสนุนการดำเนินงานของศูนย์พัฒนาครอบครัวในชุมชน หมู่ ๑ - ๑๐ จำนวน ๖๐ คน	๒๐,๐๐๐	๒๐,๐๐๐	๒๐,๐๐๐	๒๐,๐๐๐	๒๐,๐๐๐	<b>เชิงปริมาณ</b> - ประชาชนเข้าร่วมกิจกรรมไม่น้อยร้อยละ ๗๐ <b>เชิงคุณภาพ</b> - ประชาชนภายในตำบลภูหลวงมีความรักความสามัคคีมากขึ้น	ศูนย์พัฒนาครอบครัวมีการดำเนินงานเพื่อประโยชน์ต่อครอบครัวและชุมชน	งานพัฒนาชุมชน สำนักงานปลัดฯ อบต.ภูหลวง

๖ ยุทธศาสตร์การพัฒนาด้านสาธารณสุขและสุขภาพ อนามัยของประชาชน

๖.๓ แผนงานการศาสนา วัฒนธรรมและนันทนาการ

แบบ ผ.๐๒

ที่	โครงการ	วัตถุประสงค์	เป้าหมาย (ผลผลิตของโครงการ)	งบประมาณ					ตัวชี้วัด (KPI)	ผลลัพธ์ที่คาดว่าจะ ได้รับ	หน่วยงานที่ รับผิดชอบ
				๒๕๖๖ (บาท)	๒๕๖๗ (บาท)	๒๕๖๘ (บาท)	๒๕๖๙ (บาท)	๒๕๗๐ (บาท)			
๑.	เข้าร่วมแข่งขันกีฬาท้องถิ่นสัมพันธ์อำเภอปักธงชัย	เพื่อเป็นการส่งเสริมให้บุคลากรได้ออกกำลังกาย มีความสามัคคีเป็นน้ำหนึ่งใจเดียวกัน และสร้างความสัมพันธ์ระหว่าง อบต.	ผู้บริหาร สมาชิก พนักงานและลูกจ้าง อบต. ภูหลวง จำนวน ๖๐ คน	๓๐,๐๐๐ (๖๔: -) (๖๓: -) (๖๒: -) (๖๑: -)	๓๐,๐๐๐	๓๐,๐๐๐	๓๐,๐๐๐	๓๐,๐๐๐	<b>เชิงปริมาณ</b> - บุคลากรของ อบต. จำนวนไม่น้อยกว่า ๖๐ คน ได้ร่วมกิจกรรมกีฬาท้องถิ่นสัมพันธ์ <b>เชิงคุณภาพ</b> -บุคลากรของ อบต.มีกิจกรรมที่พัฒนาความสามัคคีเป็นหมู่คณะ -บุคลากรของ อบต. มีกิจกรรมที่ส่งเสริมสุขภาพร่างกาย	เกิดความสามัคคีในหมู่คณะและบุคลากรขององค์กรปกครองส่วนท้องถิ่นมีความสามัคคี สมานฉันท์	กองการศึกษาฯ อบต.ภูหลวง

๖ ยุทธศาสตร์การพัฒนาด้านสาธารณสุขและสุขภาพ อนามัยของประชาชน

๖.๕ แผนงานงบกลาง

แบบ ผ.๐๒

ที่	โครงการ	วัตถุประสงค์	เป้าหมาย (ผลผลิตของโครงการ)	งบประมาณ					ตัวชี้วัด (KPI)	ผลลัพธ์ที่คาดว่าจะ ได้รับ	หน่วยงานที่ รับผิดชอบ
				๒๕๖๖ (บาท)	๒๕๖๗ (บาท)	๒๕๖๘ (บาท)	๒๕๖๙ (บาท)	๒๕๖๙ (บาท)			
๑	สมทบกองทุน หลักประกัน สุขภาพถ้วนหน้า	เพื่อส่งเสริมการ ดำเนินงานด้านการ ประกันสุขภาพแก่ ประชาชนอย่างทั่วถึง และเป็นธรรม	สมทบกองทุน หลักประกันสุขภาพถ้วน หน้าจำนวน๑ กองทุนปี ละ ๑ ครั้ง	๙๐,๐๐๐ (๕๘: ๘๗,๐๐๐) (๕๗: ๖๔,๒๔๐) (๕๖: ๖๐,๐๐๐)	๙๐,๐๐๐	๑๐๐,๐๐๐	๑๐๐,๐๐๐	๑๐๐,๐๐๐	<b>เชิงปริมาณ</b> -สมทบกองทุนหลักประกัน สุขภาพถ้วนหน้าปีละ ๑ ครั้ง	ประชาชนมีคุณภาพ ชีวิตที่ดี	สำนักงานปลัดฯ อบต.ภูหลวง



ยุทธศาสตร์ที่ ๗ ยุทธศาสตร์การพัฒนา  
ด้านการเมืองและการบริหารจัดการบ้านเมืองที่ดี

ก ยุทธศาสตร์จังหวัดที่ ๖ ยุทธศาสตร์การบริหารจัดการภาครัฐรองรับการพัฒนาเมืองและสังคมคุณภาพสูง

ข ยุทธศาสตร์การพัฒนาขององค์กรปกครองส่วนท้องถิ่นในเขตจังหวัดที่ ๕ พัฒนาระบบบริหารจัดการภาครัฐ

๗ ยุทธศาสตร์การพัฒนาด้านการเมืองและการบริหารจัดการบ้านเมืองที่ดี

๗.๑ แผนงานบริหารงานทั่วไป

แบบ ผ.๐๒

ที่	โครงการ	วัตถุประสงค์	เป้าหมาย (ผลผลิตของโครงการ)	งบประมาณ					ตัวชี้วัด (KPI)	ผลลัพธ์ที่คาดว่าจะได้รับ	หน่วยงานที่รับผิดชอบ	
				๒๕๖๖ (บาท)	๒๕๖๗ (บาท)	๒๕๖๘ (บาท)	๒๕๖๙ (บาท)	๒๕๗๐ (บาท)				
๑.	ฝึกอบรมและศึกษา ดูงานเพื่อเพิ่ม ศักยภาพพนักงาน ลูกจ้าง สมาชิกสภา อบต. และผู้นำชุมชน	เพื่อเพิ่มประสิทธิภาพการปฏิบัติงานให้แก่พนักงานส่วนตำบล ลูกจ้าง ตำบล ลูกจ้าง สมาชิกสภา อบต. และผู้นำชุมชน	จัดอบรมสัมมนาและศึกษาดูงานให้แก่พนักงานส่วนตำบล ลูกจ้าง สมาชิกสภา อบต. และผู้นำชุมชน ปีละ ๑ ครั้ง	๒๕๐,๐๐๐ (๖๔ : ๒๔๒,๑๑๐) (๖๓ : ๒๔๕,๐๖๐) (๖๒ : ๒๐๓,๒๕๐) (๖๑ : ๑๒๖,๗๐๐) (๖๐ : ๒๘๐,๓๐๐) (๕๙ : ๒๗๕,๗๕๗) (๕๘ : - ) (๕๗ : ๒๔๘,๕๐๐) (๕๖ : ๒๒๒,๔๕๐)	๒๕๐,๐๐๐	๒๕๐,๐๐๐	๒๕๐,๐๐๐	๒๕๐,๐๐๐	๒๕๐,๐๐๐	<b>เชิงปริมาณ</b> -พนักงานส่วนตำบล ลูกจ้าง สมาชิกสภา อบต. และผู้นำชุมชน ไม่น้อยกว่าร้อยละ ๗๐ มีประสิทธิภาพในการปฏิบัติงาน <b>เชิงคุณภาพ</b> -พนักงานส่วนตำบล ลูกจ้าง สมาชิกสภา อบต. และผู้นำชุมชน ปฏิบัติงานได้อย่างมีประสิทธิภาพ และประสิทธิผล	พนักงานส่วนตำบล ลูกจ้าง สมาชิกสภา อบต. และผู้นำชุมชน ได้รับการพัฒนาศักยภาพ	งานกรเจ้าหน้าที่สำนักงานปลัด อบต. ภูหลวง
๒	จัดเก็บภาษีอากรเคลื่อนที่	อำนวยความสะดวกในการรับชำระภาษีจากประชาชน	ประชาชนที่มีทรัพย์สินในเขต ตำบลภูหลวง จำนวน ๘๓๘ ราย	๔,๐๐๐ (๕๙: - ) (๕๘:๔,๐๐๐) (๕๗: - ) (๕๖: - )	๔,๐๐๐	๔,๐๐๐	๔,๐๐๐	๔,๐๐๐	๔,๐๐๐	<b>เชิงปริมาณ</b> -ประชาชนร้อยละ ๘๐ ได้ชำระภาษี	- ประชาชนได้รับความสะดวกในการชำระภาษี	กองคลัง อบต.ภูหลวง

ที่	โครงการ	วัตถุประสงค์	เป้าหมาย (ผลผลิตของ โครงการ)	งบประมาณ					ตัวชี้วัด (KPI)	ผลลัพธ์ที่คาดว่าจะได้รับ	หน่วยงานที่ รับผิดชอบ
				๒๕๖๖ (บาท)	๒๕๖๗ (บาท)	๒๕๖๘ (บาท)	๒๕๖๙ (บาท)	๒๕๗๐ (บาท)			
๓	ฝึกอบรมคุณธรรม จริยธรรม แก่ผู้บริหาร สมาชิกสภาและพนักงาน องค์การบริหารส่วนตำบล	๑. เพื่อเป็นการปลูกและปลุก จิตสำนึกการต่อต้านการทุจริต ๒. เพื่อเป็นการสร้างจิตสำนึกและ ความตระหนักในการปฏิบัติ ราชการตามอำนาจหน้าที่ให้เกิด ประโยชน์สุขแก่ประชาชน ๓. เพื่อสร้างจิตสำนึกและความ ตระหนักในการประพฤติปฏิบัติ ตามประมวลจริยธรรม ๔. เพื่อสร้างจิตสำนึกและความ ตระหนักที่จะไม่กระทำการขัดกัน แห่งผลประโยชน์ หรือ มี ผลประโยชน์ทับซ้อน ๕. เพื่อให้ผู้บริหารท้องถิ่น บุค ลสามารถนำองค์ความรู้ต่างๆ ไปประยุกต์ใช้ในการทำงานให้กับ องค์กรได้อย่างมีประสิทธิภาพ	ผู้บริหารท้องถิ่น บุคลากรสภาท้องถิ่น พนักงานส่วนตำบล และพนักงานจ้าง องค์การบริหารส่วน ตำบลภูหลวง ได้รับ การอบรมไม่น้อย กว่า ๑ ครั้ง	๑๐,๐๐๐	๑๐,๐๐๐	๑๐,๐๐๐	๑๐,๐๐๐	๑๐,๐๐๐	๑. ผู้บริหารท้องถิ่น สมาชิกสภาและพนักงาน องค์การบริหารส่วนตำบล ภูหลวง มีความรู้ความ เข้าใจใน เรื่อง หลัก คุณธรรม จริยธรรม ๒. ผู้บริหารท้องถิ่น สมาชิกสภาและพนักงาน องค์การบริหารส่วนตำบล ภูหลวง เกิดจิตสำนึกที่ดี ในการต่อต้านการทุจริต และประพฤติปฏิบัติโดย ยึดมั่นตามหลักประมวล จริยธรรม ๓. ผู้บริหาร สมาชิกสภา และพนักงานองค์การ บริหารส่วนตำบลภูหลวง สามารถนำหลักคุณธรรม จริยธรรมไปประยุกต์ใช้ใน การทำงานและการดำเนิน ชีวิตได้	๑.ผู้บริหารท้องถิ่น สมาชิก สภาและพนักงานองค์การ บริหารส่วนตำบลภูหลวง มี ความรู้ความเข้าใจในเรื่อง หลักคุณธรรม จริยธรรม ๒.ผู้บริหารท้องถิ่น สมาชิก สภาและพนักงานองค์การ บริหารส่วนตำบลภูหลวง เกิดจิตสำนึกที่ดีในการ ต่อต้านการทุจริตและ ประพฤติปฏิบัติโดยยึดมั่น ตามหลักประมวลจริยธรรม ๓. ผู้บริหาร สมาชิกสภา และพนักงานองค์การ บริหารส่วนตำบลภูหลวง สามารถนำหลักคุณธรรม จริยธรรมไปประยุกต์ใช้ใน การทำงานและการดำเนิน ชีวิตได้	ฝ่ายกฎหมาย และคดี สำนักปลัดฯ อบต.ภูหลวง

ที่	โครงการ	วัตถุประสงค์	เป้าหมาย (ผลผลิตของโครงการ)	งบประมาณ					ตัวชี้วัด (KPI)	ผลลัพธ์ที่คาดว่าจะได้รับ	หน่วยงานที่ รับผิดชอบ
				๒๕๖๖ (บาท)	๒๕๖๗ (บาท)	๒๕๖๘ (บาท)	๒๕๖๙ (บาท)	๒๕๗๐ (บาท)			
๔	การจัดการเลือกตั้งของ องค์กรปกครองส่วน ท้องถิ่นตามที่กฎหมาย กำหนด	เพื่อจัดการเลือกตั้งขององค์กร ปกครองท้องถิ่นตามที่กฎหมาย กำหนด	จัดให้มีการเลือกตั้งสมาชิกสภา องค์การบริหารส่วนตำบล และนายกองค์การบริหารส่วน ตำบล อันได้แก่ ค่าวัสดุ อุปกรณ์ ค่าตอบแทน คณะกรรมการการเลือกตั้ง ค่าใช้จ่ายในการ ประชาสัมพันธ์และรณรงค์ให้ ประชาชนทราบถึงสิทธิหน้าที่ และการมีส่วนร่วมทางการเมือง ในการเลือกตั้ง ซึ่ง เป็นไปตามพระราชบัญญัติ สภาตำบลและองค์การบริหาร ส่วนตำบล พ.ศ. ๒๕๓๗	๕๐๐,๐๐๐	๕๐๐,๐๐๐	๕๐๐,๐๐๐	๕๐๐,๐๐๐	๕๐๐,๐๐๐	<b>เชิงปริมาณ</b> -จัดให้มีการเลือกตั้ง จำนวน จำนวน ๑ ครั้งตามระเบียบ กฎหมายที่กำหนด	การปฏิบัติงานราชการ ด้านการเลือกตั้งเป็นไป ตามระเบียบ กฎหมายที่ กำหนด	ฝ่ายกฎหมาย และคดี สำนักปลัดฯ อบต.ภูหลวง

ที่	โครงการ	วัตถุประสงค์	เป้าหมาย (ผลผลิตของโครงการ)	งบประมาณ					ตัวชี้วัด (KPI)	ผลลัพธ์ที่คาดว่าจะได้รับ	หน่วยงานที่ รับผิดชอบ
				๒๕๖๖ (บาท)	๒๕๖๗ (บาท)	๒๕๖๘ (บาท)	๒๕๖๙ (บาท)	๒๕๗๐ (บาท)			
๖	การบริหารงานตามหลักธรรมาภิบาล	<p>๑. เพื่อให้ผู้บริหารท้องถิ่น บุคลากรขององค์กรมีความรู้ความเข้าใจในเรื่องหลักธรรมาภิบาล คุณธรรมจริยธรรม</p> <p>๒. เพื่อให้ผู้บริหารท้องถิ่น บุคลากรมีความรู้ความเข้าใจและให้ความสำคัญกับการป้องกันและปราบปรามการทุจริตประพฤตินิยม (Anti Corruption)</p> <p>๓. เพื่อให้ผู้บริหารท้องถิ่น บุคลากรมีความรู้ความเข้าใจหลักและแนวคิดปรัชญาเศรษฐกิจพอเพียงและสามารถนำไปประยุกต์ใช้ในการทำงานและการดำเนินชีวิตได้</p>	<p>ผู้ บริ หาร ท้อง ถิ่น บุค ลากรสภ าท้อง ถิ่น พนักงา นส่วน ต่ำบล และ พนักงา นจ้ำง องค์กร บริหาร ส่วน ต่ำบล ภูหลวง ด้รับ การอบรม ไม่น้อย กว่า ๑ ครั้ง</p>	-	-	-	-	-	<p><b>เชิงคุณภาพ</b></p> <p>๑. ผู้ บริ หาร ท้อง ถิ่น บุค ลากรมี ความรู้ ความ เข้าใจ ในเรื่อง หลักธรรมาภิบาล และ จริยธรรม</p> <p>๒. ผู้ บริ หาร ท้อง ถิ่น บุค ลากรมี ความรู้ ความ เข้าใจ และ ให้ความสำคัญ กับ การ ป้องกัน และ ปราบปราม การทุจริต ประพฤตินิยม (Anti Corruption)</p> <p>๓. ผู้ บริ หาร ท้อง ถิ่น บุค ลากรมี ความรู้ ความ เข้าใจ ในหลัก และ แนว คิ ด ปรัชญา เศรษฐกิจพอเพียง และสามารถ นำไป ประยุกต์ ใช้ ใน การ ทำงาน และ การ ดำเนิน ชีวิต ได้</p> <p>๔. ผู้ บริ หาร ท้อง ถิ่น บุค ลากร สามารถ นำองค์ ความรู้ ต่าง ๆ ไป ประยุกต์ ใช้ ใน การ ทำงาน ให้ กับ องค์กร ได้อย่าง มี ประสิทธิภาพ</p>	<p>๑. ผู้ บริ หาร ท้อง ถิ่น บุค ลากรมี ความรู้ ความ เข้าใจ ในเรื่อง หลักธรรมาภิบาล และ จริยธรรม</p> <p>๒. ผู้ บริ หาร ท้อง ถิ่น บุค ลากร มี ความรู้ ความ เข้าใจ และ ให้ความสำคัญ กับ การ ป้องกัน และ ปราบปราม การทุจริต ประพฤตินิยม (Anti Corruption)</p> <p>๓. ผู้ บริ หาร ท้อง ถิ่น บุค ลากร มี ความรู้ ความ เข้าใจ ในหลัก และ แนว คิ ด ปรัชญา เศรษฐกิจพอเพียง และสามารถ นำไป ประยุกต์ ใช้ ใน การ ทำงาน และ การ ดำเนิน ชีวิต ได้</p> <p>๔. ผู้ บริ หาร ท้อง ถิ่น บุค ลากร สามารถ นำองค์ ความรู้ ต่าง ๆ ไป ประยุกต์ ใช้ ใน การ ทำงาน ให้ กับ องค์กร ได้อย่าง มี ประสิทธิภาพ</p>	<p>ฝ่ายกฎหมาย และคดี สำนักปลัดฯ อบต.ภูหลวง</p>

ที่	โครงการ	วัตถุประสงค์	เป้าหมาย (ผลผลิตของโครงการ)	งบประมาณ					ตัวชี้วัด (KPI)	ผลลัพธ์ที่คาดว่าจะได้รับ	หน่วยงานที่ รับผิดชอบ
				๒๕๖๖ (บาท)	๒๕๖๗ (บาท)	๒๕๖๘ (บาท)	๒๕๖๙ (บาท)	๒๕๗๐ (บาท)			
๗	กิจกรรมเผยแพร่ข้อมูลข่าวสารด้านการจัดซื้อจัดจ้างศูนย์ข้อมูลข่าวสารและเว็บไซต์	<p>๑. เพื่อให้การจัดซื้อ-จัดจ้างขององค์การบริหารส่วนตำบลภูหลวงมีความโปร่งใส สามารถตรวจสอบได้</p> <p>๒. เพื่อให้ส่งเสริมการมีส่วนร่วมของประชาชนในการบวนการตรวจสอบการดำเนินงาน</p> <p>๓. เพื่อใช้เป็นแนวทางและกรอบดำเนินการป้องกันและแก้ไขปัญหาการทุจริตและประพฤติมิชอบโดยมุ่งเน้นการสร้าง ความโปร่งใส</p> <p>๔. ส่งเสริมและสนับสนุนให้ภาคประชาชน หน่วยงานของรัฐ องค์กรอิสระตรวจสอบและประเมินผล การใช้ งบประมาณ</p>	ประชาชนในเขตตำบลภูหลวง และผู้ที่มาขอตรวจสอบข้อมูลข่าวสารจากองค์การบริหารส่วนตำบลภูหลวง	-	-	-	-	-	<p><b>เชิงคุณภาพ</b></p> <p>ดำเนินงานจัดซื้อ จัดจ้างมีความโปร่งใส ส่งเสริมการมีส่วนร่วมของประชาชน และป้องกันการทุจริต</p>	ดำเนินงานจัดซื้อ จัดจ้างมีความโปร่งใส ส่งเสริมการมีส่วนร่วมของประชาชนและป้องกันการทุจริต	ทุกสำนัก/กอง สังกัด อบต.ภูหลวง
๘	ลดขั้นตอนและระยะเวลาการปฏิบัติราชการ	<p>๑. เพื่อให้ประชาชนได้รับการบริการได้อย่างสะดวกรวดเร็วและถูกต้อง</p> <p>๒. เพื่อให้สามารถตรวจสอบความต้องการของประชาชน รับรู้สภาพปัญหาและแก้ไขปัญหที่เกิดขึ้นได้</p> <p>๓. เพื่อปรับทัศนคติ วิธีคิด วิธีการทำงานของบุคลากรให้คำนึงถึงผลลัพธ์ในด้าน การบริการประชาชนผู้มาติดต่อขอรับบริการ</p>	ประชาชนในเขตตำบลภูหลวง. และผู้ที่มาติดต่อราชการรับองค์การบริหารส่วนตำบลภูหลวง	-	-	-	-	-	<p><b>เชิงคุณภาพ</b></p> <p>๑. ประชาชนได้รับการบริการได้อย่าง สะดวกรวดเร็วและถูกต้อง</p> <p>๒.สามารถตรวจสอบความต้องการของประชาชน รับรู้สภาพปัญหา และ แก้ไขปัญหาที่เกิดขึ้นได้</p>	<p>๑. ประชาชนได้รับการบริการได้อย่าง สะดวกรวดเร็วและถูกต้อง</p> <p>๒.สามารถตรวจสอบความต้องการของประชาชน รับรู้สภาพปัญหาและ แก้ไขปัญหาที่เกิดขึ้นได้</p>	ทุกสำนัก/กอง สังกัด อบต.ภูหลวง

ที่	โครงการ	วัตถุประสงค์	เป้าหมาย (ผลผลิตของโครงการ)	งบประมาณ					ตัวชี้วัด (KPI)	ผลลัพธ์ที่คาดว่าจะได้รับ	หน่วยงานที่ รับผิดชอบ
				๒๕๖๖ (บาท)	๒๕๖๗ (บาท)	๒๕๖๘ (บาท)	๒๕๖๙ (บาท)	๒๕๗๐ (บาท)			
		๔. เพื่อให้การปฏิบัติราชการมีมาตรฐาน การบริการ สาธารณะที่ชัดเจน มีความ โปร่งใสสามารถวัดผลการ ดำเนินงานได้							๓. มีทัศนคติ วิธีคิด วิธีการทำงานของ บุคลากรค่านิ่งถึง ผลลัพธ์ในด้านการ บริการประชาชนผู้มา ติดต่อขอรับบริการ ๔. การปฏิบัติราชการ มีมาตรฐาน การ บริหารสาธารณะที่ชัดเจน มีความ โปร่งใสสามารถวัดผลการ ดำเนินงานได้	๓. มีทัศนคติ วิธีคิด วิธีการทำงานของบุคลากรค่านิ่งถึง ผลลัพธ์ในด้านการบริการ ประชาชนผู้มาติดต่อขอรับ บริการ ๔. การปฏิบัติราชการมี มาตรฐาน การ บริหาร สาธารณะที่ชัดเจน มีความ โปร่งใสสามารถวัดผลการ ดำเนินงานได้	
๙	ส่งเสริมการมีส่วนร่วมใน การปฏิบัติงาน ของ สมาชิกสภาองค์การ บริหารส่วนตำบล	๑. เพื่อเป็นการส่งเสริมให้ สมาชิกสภาองค์การบริหาร ส่วนตำบล ภูหลวงมีบทบาท ในการปฏิบัติงานและการมี ส่วนร่วมในการทำงาน ๒. เพื่อเป็นการตรวจสอบการ ปฏิบัติงานของฝ่ายบริหาร	สมาชิกสภาองค์การบริหาร ส่วนตำบลภูหลวง	-	-	-	-	-	สมาชิกสภาองค์การ บริหารส่วนตำบลมี ส่วนร่วมในการพัฒนา องค์การบริหารส่วน ตำบลภูหลวงไปอย่าง ต่อเนื่อง ตอบสนอง ความต้องการของ ประชาชน	สมาชิกสภาองค์การบริหาร ส่วนตำบลมีส่วนร่วมในการ พัฒนาองค์การบริหารส่วน ตำบล ภูหลวง ไปอย่าง ต่อเนื่อง ตอบสนอง ความต้องการของประชาชน	สำนักปลัดฯ อบต.ภูหลวง
๑๐	อุดหนุนการ จัดตั้งและ เพิ่มประสิทธิภาพศูนย์ ปฏิบัติการร่วมในการ ช่วยเหลือประชาชนของ องค์กรปกครองส่วน ท้องถิ่น (สถานที่กลาง) อำเภอปักธงชัย จังหวัด นครราชสีมา ประจำปี งบประมาณ	๑. เพื่อจ่ายเงินอุดหนุนการ ดำเนินโครงการจัดตั้งและเพิ่ม ประสิทธิภาพศูนย์ ปฏิบัติการร่วมในการ ช่วยเหลือประชาชนของ องค์กรปกครองส่วนท้องถิ่น (สถานที่กลาง) อำเภอปักธงชัย จังหวัดนครราชสีมา	อุดหนุนการดำเนินโครงการ จัด ตั้ง และ และ เพิ่ม ประสิทธิภาพ ศูนย์ ปฏิบัติการร่วมในการ ช่วยเหลือประชาชนของ องค์กรปกครองส่วนท้องถิ่น (สถานที่กลาง) อำเภอปัก ธงชัย จังหวัดนครราชสีมา จำนวน ๑ แห่ง	๑๐,๐๐๐	๑๐,๐๐๐	๑๐,๐๐๐	๑๐,๐๐๐	๑๐,๐๐๐	มีการ อุด หนุน งบประมาณให้กับ ศูนย์ปฏิบัติการร่วม ในการช่วยเหลือ ประชาชนขององค์กร ปกครองส่วนท้องถิ่น (สถานที่กลาง)อำเภอ ปักธงชัย จังหวัด นครราชสีมา จำนวน ๑ แห่ง	มีสถานที่กลางเพื่อเป็นศูนย์ ปฏิบัติการร่วมในการ ช่วยเหลือประชาชนของ องค์กรปกครองส่วนท้องถิ่น	สำนักปลัดฯ อบต.ภูหลวง

๗ ยุทธศาสตร์การพัฒนาด้านการเมืองและการบริหารจัดการบ้านเมืองที่ดี

๗.๒ แผนงานการรักษาความสงบภายใน

แบบ ผ.๑๒

ที่	โครงการ	วัตถุประสงค์	เป้าหมาย (ผลผลิตของโครงการ)	งบประมาณ					ตัวชี้วัด (KPI)	ผลลัพธ์ที่คาดว่าจะได้รับ	หน่วยงานที่รับผิดชอบ
				๒๕๖๖ (บาท)	๒๕๖๗ (บาท)	๒๕๖๘ (บาท)	๒๕๖๙ (บาท)	๒๕๗๐ (บาท)			
๑	ฝึกอบรมทบทวน อปพร.ประจำปี	เพื่อเพิ่ม ประสิทธิภาพ การปฏิบัติงาน ให้แก่ อปพร.	ฝึกอบรมทบทวน อปพร.ภายในตำบล ภูหลวง ๑ ครั้ง/ปี	-	๒๕๐,๐๐๐	๒๕๐,๐๐๐	๗๐,๐๐๐	๗๐,๐๐๐	<b>เชิงปริมาณ</b> - อปพร.ไม่น้อยกว่าร้อยละ ๕๐ มี ประสิทธิภาพในการปฏิบัติงานเพิ่มขึ้น <b>เชิงคุณภาพ</b> -อปพร. ปฏิบัติงานได้อย่างมีประสิทธิภาพ	การปฏิบัติงานของ อปพร.มีประสิทธิภาพ มากยิ่งขึ้น	งานป้องกันและ บรรเทาสาธารณภัย สำนักงานปลัดฯ อบต.ภูหลวง
๒	โครงการฝึกอบรม ไฟฟ้าและหมอก ควัน	เพื่อให้ความรู้แก่ ผู้บริหาร สมาชิก สภาอบต. ผู้นำ ชุมชนในตำบล ภูหลวง	ฝึกอบรมป้องกันและ ควบคุมไฟฟ้าแก่ ผู้บริหาร สมาชิกสภา อบต. ผู้นำชุมชนใน ตำบลภูหลวง จำนวน ๑ ครั้ง ต่อปี	๒๐,๐๐๐	๒๐,๐๐๐	๒๐,๐๐๐	๒๐,๐๐๐	๒๐,๐๐๐	ผู้เข้าอบรมมีความรู้ความสามารถในการ ระงับเพลิงไหม้ป่าและสามารถสร้างแนว ป้องกันไฟฟ้าได้ไม่น้อยกว่าร้อยละ ๘๐ ของการอบรม	เพื่อให้ผู้บริหาร สมาชิกสภา อบต. ผู้นำชุมชน ในตำบลภู หลวง มีความรู้ ความสามารถในการ ระงับเพลิงไหม้ป่า และสามารถสร้าง แนวป้องกันไฟฟ้าได้	งานป้องกันและ บรรเทาสาธารณภัย สำนักปลัดฯ อบต.ภูหลวง
๓	โครงการฝึกอบรม จัดตั้งอปพร. ต. ภูหลวง	เพื่อเพิ่มประสิทธิ ภาพการ ปฏิบัติงาน ให้แก่ อปพร. ตำบลภูหลวง	จัดฝึกผู้สนใจสมัคร เป็น อปพร.ภายใน ตำบลภูหลวงเพื่อร่วม ปฏิบัติหน้าที่ในภารกิจ ที่ได้รับมอบหมาย ๑ ครั้ง/ปี	๒๕๐,๐๐๐	๒๕๐,๐๐๐	-	-	-	<b>เชิงปริมาณ</b> -อปพร.ไม่น้อยกว่าร้อยละ๒ ของประชากร ภายในตำบลปฏิบัติงานเพิ่มขึ้น <b>เชิงคุณภาพ</b> -อปพร.ปฏิบัติงานได้อย่างมีประสิทธิภาพ	ให้มีสมาชิกอปพร.มี จำนวนเพิ่มมากขึ้น เพื่อ เพิ่มศักยภาพของ อปพร. ต.ภูหลวง	งานป้องกันและ บรรเทาสาธารณภัย สำนักปลัดฯ อบต.ภูหลวง



## ๗ ยุทธศาสตร์การพัฒนาด้านการเมืองและการบริหารจัดการบ้านเมืองที่ดี

## ๗.๓ แผนงานอุตสาหกรรมและการโยธา

ที่	โครงการ	วัตถุประสงค์	เป้าหมาย (ผลผลิตของโครงการ)	งบประมาณ					ตัวชี้วัด (KPI)	ผลลัพธ์ที่คาดว่าจะ ได้รับ	หน่วยงานที่ รับผิดชอบ
				๒๕๖๖ (บาท)	๒๕๖๗ (บาท)	๒๕๖๘ (บาท)	๒๕๖๙ (บาท)	๒๕๗๐ (บาท)			
๑	ก่อสร้างอาคาร อเนกประสงค์	เพื่อให้ มี อาคาร อเนกประสงค์สำหรับ ดำเนินงานต่างๆของ ตำบลภูหลวง	ก่อสร้างอาคาร อเนกประสงค์อบต. ภูหลวงหลังคาโครง เหล็ก มุง metal sheet กว้าง ๒๐.๐๐ เมตร ยาว ๒๕.๐๐เมตร มี พื้นที่ไม่น้อยกว่า ๕๐๐ ตารางเมตร ติดตั้งไฟฟ้า แสงสว่างรายละเอียด ตามแบบรูปและ รายการที่ อบต.ภูหลวง กำหนด	-	-	-	๑,๕๐๐,๐๐๐	-	<b>เชิงปริมาณ</b> -มีครุภัณฑ์อาคาร ที่เหมาะสมกับความต้องการ ใช้ในการปฏิบัติงาน <b>เชิงคุณภาพ</b> - การปฏิบัติงานมี ประสิทธิภาพเหมาะสม	มีครุภัณฑ์อาคาร อเนกประสงค์ที่ สมบูรณ์ครบถ้วน สามารถใช้ในการ ปฏิบัติงานได้อย่างมี ประสิทธิภาพ เหมาะสม	กองช่าง อบต.ภูหลวง
๒	ปรับปรุงแผนที่ ภาษีและทะเบียน ทรัพย์สิน	เพื่อเพิ่ม ประสิทธิภาพ ในการจัดเก็บรายได้ ของ อบต.	จัดทำแผนที่ภาษีและ ทะเบียนทรัพย์สินให้ ครบทั้ง ๑๐ หมู่บ้าน	๖๐๐,๐๐๐  (๕๙: - ) (๕๘: ๑๐๐,๐๐๐) (๕๗: - ) (๕๖: ๓๖,๐๐๐)	๖๐๐,๐๐๐	๖๐๐,๐๐๐	๖๐๐,๐๐๐	๖๐๐,๐๐๐	<b>เชิงปริมาณ</b> - ดำเนินการจัดทำแผนที่ภาษี เพื่อพัฒนาการจัดเก็บรายได้ เพิ่มขึ้นร้อยละ ๑๐ <b>เชิงคุณภาพ</b> -มีแผนที่ภาษีเพื่อพัฒนาการ จัดเก็บรายได้	การจัดเก็บรายได้ของ อบต.ทั่วถึงและเป็น ระบบ	กองคลัง กองช่าง อบต.ภูหลวง

ที่	โครงการ	วัตถุประสงค์	เป้าหมาย (ผลผลิตของโครงการ)	งบประมาณ					ตัวชี้วัด (KPI)	ผลลัพธ์ที่คาดว่าจะได้รับ	หน่วยงานที่รับผิดชอบ
				๒๕๖๖ (บาท)	๒๕๖๗ (บาท)	๒๕๖๘ (บาท)	๒๕๖๙ (บาท)	๒๕๗๐ (บาท)			
๓	โครงการปรับปรุงเพิ่มเติมห้องน้ำข้างห้องประชุม อบต. และด้านหลังห้อง EMS	เพื่อให้มีห้องน้ำสำหรับสำหรับบริการผู้มีส่วนเกี่ยวข้องกับการปฏิบัติงานของ อบต. ภูหลวง	ปรับปรุงเพิ่มเติมห้องน้ำข้างห้องประชุม อบต. และด้านหลังห้อง EMS ต่อเติมหลังคาโครงเหล็กมุงกระเบื้องลอนคู่กันห้องน้ำและห้องปัสสาวะชาย และต่อเติมหลังคาโครงเหล็กมุงกระเบื้องลอนคู่ห้อง EMSตามแบบรูปและรายการที่ อบต. ภูหลวง กำหนด N๑๖๑๕๒๖๕ E๘๒๓๑๔๖	-	-	๘๐,๐๐๐	๘๐,๐๐๐	๘๐,๐๐๐	<b>เชิงปริมาณ</b> - มีครุภัณฑ์อาคารสถานที่ที่เหมาะสมกับความต้องการใช้ในการปฏิบัติงาน <b>เชิงคุณภาพ</b> - การปฏิบัติงานมีประสิทธิภาพเหมาะสม	มีครุภัณฑ์อาคารสถานที่สมบูรณ์ครบถ้วนสามารถใช้ในการปฏิบัติงานได้อย่างมีประสิทธิภาพเหมาะสม	กองช่าง อบต. ภูหลวง

๗ ยุทธศาสตร์การพัฒนาด้านการเมืองและการบริหารจัดการบ้านเมืองที่ดี

๗.๔ แผนงานสร้างความเข้มแข็งของชุมชน

แบบ ผ.๑๒

ที่	โครงการ	วัตถุประสงค์	เป้าหมาย (ผลผลิตของโครงการ)	งบประมาณ					ตัวชี้วัด (KPI)	ผลลัพธ์ที่คาดว่าจะ ได้รับ	หน่วยงานที่ รับผิดชอบ	
				๒๕๖๖ (บาท)	๒๕๖๗ (บาท)	๒๕๖๘ (บาท)	๒๕๖๙ (บาท)	๒๕๗๐ (บาท)				
๑	ประชาสัมพันธ์ การปฏิบัติงาน ของ อบต. (อบต.สัญจร)	เพื่อให้ประชาชนได้รับ ทราบข้อมูลเกี่ยวกับการ ปฏิบัติงานด้านต่างๆของ อบต.ภูหลวง เพื่อส่งเสริมการมีส่วนร่วม ของประชาชนในการ พัฒนาท้องถิ่น เพื่อจัดให้มีการประชุม ประชาคมในระดับหมู่บ้าน และระดับตำบลเพื่อรับฟัง ปัญหาและความต้องการ ของประชาชนใน การจัดทำแผน ชุมชนและแผนพัฒนาของ องค์การบริหารส่วนตำบล ภูหลวง	ประชาสัมพันธ์การ ปฏิบัติงานด้านต่างๆของ อบต.ให้ประชาชนได้รับ ทราบปีละ ๑ ครั้ง	๑๐,๐๐๐ (๕๙: ๙,๕๐๐) (๕๘: - ) (๕๗: ๑๐,๐๐๐) (๕๖: ๑๘,๗๐๐)	๑๐,๐๐๐	๑๐,๐๐๐	๑๐,๐๐๐	๑๐,๐๐๐	๑๐,๐๐๐	<b>เชิงปริมาณ</b> - ประชาชนได้มีส่วน ร่วมประชุมประชาคมปี ละ ๑ ครั้ง <b>เชิงคุณภาพ</b> -ประชาชนสามารถ แสดงความคิดเห็น ร่วมกัน -ประชาชนได้รับการ ปฏิบัติงานขององค์การ บริหารส่วนตำบลภู หลวง -องค์การบริหารส่วน ตำบลภูหลวงได้ รับทราบข้อมูล ปัญหา ของประชาชนตำบล ภูหลวง	ประชาชนได้รับทราบ ข้อมูลการปฏิบัติของ อบต. ประชาชนได้มีส่วน ร่วมในการแสดง ความคิดเห็น	สำนักงานปลัดฯ อบต.ภูหลวง

ที่	โครงการ	วัตถุประสงค์	เป้าหมาย (ผลผลิตของโครงการ)	งบประมาณ					ตัวชี้วัด (KPI)	ผลลัพธ์ที่คาดว่าจะ ได้รับ	หน่วยงานที่รับผิดชอบ
				๒๕๖๖ (บาท)	๒๕๖๗ (บาท)	๒๕๖๘ (บาท)	๒๕๖๙ (บาท)	๒๕๗๐ (บาท)			
๒	อบรมให้ความรู้ ด้านการป้องกัน และปราบปราม การทุจริตใน สถานศึกษา	เพื่อจัดอบรมให้ความรู้ ด้านการป้องกันและ ปราบปรามการทุจริตใน สถานศึกษาแก่นักเรียน	จัดอบรมนักเรียนระดับ ประถมศึกษาโรงเรียน หนองนกเขียนสามัคคีใน ตำบลภูหลวง จำนวน ๑ โรงเรียน	-	-	-	๑๐,๐๐๐	-	<b>เชิงปริมาณ</b> - นักเรียนโรงเรียนหนอง นกเขียนสามัคคีที่เข้ารับการ อบรม ไม่น้อยกว่าร้อยละ ๙๐ มีความรู้ความเข้าใจด้านการ ป้องกันและปราบปรามการ ทุจริตในสถานศึกษา	นักเรียนโรงเรียนหนอง นกเขียนสามัคคีมี ความรู้ความเข้าใจใน การป้องกันและ ปราบปรามการทุจริต ในสถานศึกษา	งานนิติกร สำนักงานปลัดฯ อบต.ภูหลวง

# ยุทธศาสตร์ที่ ๘ ยุทธศาสตร์การพัฒนา ด้านเกษตรอินทรีย์

ก ยุทธศาสตร์จังหวัดที่ ๓ พัฒนานวัตกรรมการผลิต การแปรรูปสินค้า และเกษตรปลอดภัยและอุตสาหกรรมเชิงนิเวศ

ข ยุทธศาสตร์การพัฒนาขององค์กรปกครองส่วนท้องถิ่นในเขตจังหวัดที่ ๓ ด้านการพัฒนาเศรษฐกิจ

๘ ยุทธศาสตร์การพัฒนาด้านเกษตรอินทรีย์

๘.๑ แผนงานอุตสาหกรรมและการโยธา

ที่	โครงการ	วัตถุประสงค์	เป้าหมาย (ผลผลิตของโครงการ)	งบประมาณ					ตัวชี้วัด (KPI)	ผลลัพธ์ที่คาดว่าจะได้รับ	หน่วยงานที่รับผิดชอบ
				๒๕๖๖ (บาท)	๒๕๖๗ (บาท)	๒๕๖๘ (บาท)	๒๕๖๙ (บาท)	๒๕๗๐ (บาท)			
๑	ต่อเติมอาคารศูนย์บริการและถ่ายทอดเทคโนโลยีทางการเกษตรประจำตำบลภูหลวง	เพื่อสนับสนุนการดำเนินงานศูนย์บริการและถ่ายทอดเทคโนโลยีทางการเกษตรประจำตำบลภูหลวงให้มีประสิทธิภาพ	ต่อเติมอาคารศูนย์บริการและถ่ายทอดเทคโนโลยีทางการเกษตรประจำตำบลภูหลวง เป็นอาคาร คสล. ชั้นเดียว กว้าง ๔.๐๐ เมตร ยาว ๑๐.๕๐ เมตร พื้นปูกระเบื้องตามแบบอบต.ภูหลวงกำหนด	๔๒๐,๐๐๐ (๕๘: ๖๕๒,๐๐๐) (๕๗: - ) (๕๖: - )	-	-	-	-	<b>เชิงปริมาณ</b> -อาคารศูนย์บริการและถ่ายทอดเทคโนโลยีทางการเกษตรประจำตำบลสามารถบริการประชาชนในตำบลไม่น้อยกว่าร้อยละ ๘๐ <b>เชิงคุณภาพ</b> -มีการถ่ายทอดเทคโนโลยีทางการเกษตรในด้านต่างๆ และเป็นศูนย์รวมกลุ่มอาชีพ	เกษตรกรในตำบลภูหลวงไม่น้อยกว่าร้อยละ ๘๐ ได้รับบริการจากศูนย์ฯและได้เข้าร่วมโครงการด้านการเกษตรของรัฐบาล	กองช่าง ส่วนส่งเสริมการเกษตร (กรมส่งเสริมการปกครองท้องถิ่น) อบต.ภูหลวง
๒	ปรับปรุงอาคารศูนย์จำหน่ายสินค้า OTOP	เพื่อให้เกษตรกรได้มีสถานที่จัดทำหน่ายสินค้าOTOP	ปรับปรุงอาคารศูนย์จำหน่ายสินค้า OTOP จำนวน ๑ แห่ง	๔๐๐,๐๐๐	-	-	-	-	<b>เชิงปริมาณ</b> - มีสถานที่จัดจำหน่ายสินค้าและผลิตภัณฑ์ของชุมชน จำนวน ๑ แห่ง <b>เชิงคุณภาพ</b> - เกษตรกรมีรายได้จากการจำหน่ายสินค้าเพิ่มขึ้น	ประชาชนมีรายได้เพิ่มมากขึ้นจากการจำหน่ายพืชผลการเกษตรปลอดสารพิษ	กองช่าง อบต.ภูหลวง

๘ ยุทธศาสตร์การพัฒนาด้านเกษตรอินทรีย์

๘.๒ แผนงานการเกษตร

แบบ ผ.๐๒

ที่	โครงการ	วัตถุประสงค์	เป้าหมาย (ผลผลิตของโครงการ)	งบประมาณ					ตัวชี้วัด (KPI)	ผลลัพธ์ที่คาดว่าจะได้รับ	หน่วยงานที่รับผิดชอบ
				๒๕๖๖ (บาท)	๒๕๖๗ (บาท)	๒๕๖๘ (บาท)	๒๕๖๙ (บาท)	๒๕๗๐ (บาท)			
๑	โครงการฝึกอบรมถ่ายทอดความรู้ส่งเสริมการปลูกพืชผักปลอดสารพิษเพื่อการบริโภคในครัวเรือนตามแนวทางเศรษฐกิจพอเพียง	เพื่อให้ประชาชนลดใช้สารเคมีและลดต้นทุนการผลิต	กลุ่มเกษตรกรและกลุ่มผู้นำกลุ่มอาชีพต่างๆ จำนวน ๑๐ หมู่บ้าน ตำบลภูหลวง	๕๐,๐๐๐	๕๐,๐๐๐	๕๐,๐๐๐	๕๐,๐๐๐	๕๐,๐๐๐	<b>เชิงปริมาณ</b> -ผู้เข้าร่วมโครงการไม่น้อยกว่าร้อยละ ๘๐ มีความรู้และประสบการณ์เพิ่มมากขึ้น <b>เชิงคุณภาพ</b> -ผู้เข้าร่วมโครงการมีความรู้และประสบการณ์ด้านทำเกษตรอินทรีย์เพิ่มมากขึ้น	เกษตรกรลดการใช้สารเคมีและลดต้นทุนการผลิต	กองส่งเสริมการเกษตร อบต.ภูหลวง
๒.	โครงการส่งเสริมพัฒนาการผลิตพืชใช้น้ำน้อยในเขตชลประทานลำเชียงสา	เพื่อส่งเสริมให้เกษตรกรลดการทำนาปรัง หันมาปลูกพืชที่ใช้น้ำน้อย	เกษตรกรในเขตชลประทานลำเชียงสา การทำนาปรัง หันมาปลูกพืชใช้น้ำน้อย	๕๐,๐๐๐	๕๐,๐๐๐	๕๐,๐๐๐	๕๐,๐๐๐	๕๐,๐๐๐	เกษตรกรลดการทำนาปรังหันมาปลูกพืชใช้น้ำน้อยไม่น้อยกว่าร้อยละ ๘๐	เกษตรกรผู้เข้าร่วมโครงการมีความสนใจในการปรับเปลี่ยนการปลูกพืชใช้น้ำน้อย	กองส่งเสริมการเกษตร อบต.ภูหลวง
๓	จัดทำแปลงสาธิตการเกษตรแบบผสมผสาน	เพื่อเป็นแหล่งเรียนรู้เกี่ยวกับการเกษตรแบบผสมผสานให้แก่เกษตรกร	จัดทำแปลงสาธิตการเกษตรแบบผสมผสานประจำตำบล จำนวน ๑ แห่ง (บริเวณที่ทำการอบต.ภูหลวง)	๑๐๐,๐๐๐	๑๐๐,๐๐๐	๑๐๐,๐๐๐	๑๐๐,๐๐๐	๑๐๐,๐๐๐	<b>เชิงปริมาณ</b> -ผู้เข้าร่วมโครงการไม่น้อยกว่าร้อยละ ๘๐ มีความรู้และประสบการณ์เพิ่มมากขึ้น <b>เชิงคุณภาพ</b> -ผู้เข้าร่วมโครงการมีความรู้และประสบการณ์ด้านทำเกษตรอินทรีย์เพิ่มมากขึ้น	มีแหล่งศึกษาเรียนรู้เกี่ยวกับการเกษตรแบบผสมผสานประจำตำบล	สำนักงานปลัดฯ อบต.ภูหลวง

ที่	โครงการ	วัตถุประสงค์	เป้าหมาย (ผลผลิตของโครงการ)	งบประมาณ					ตัวชี้วัด (KPI)	ผลลัพธ์ที่คาดว่าจะ ได้รับ	หน่วยงานที่ รับผิดชอบ
				๒๕๖๖ (บาท)	๒๕๖๗ (บาท)	๒๕๖๘ (บาท)	๒๕๖๙ (บาท)	๒๕๗๐ (บาท)			
๔	ส่งเสริมการดำเนินงานของศูนย์บริการและถ่ายทอดเทคโนโลยีทางการเกษตรประจำตำบลภูหลวง	เพื่อสนับสนุนการดำเนินงานศูนย์บริการและถ่ายทอดเทคโนโลยีทางการเกษตรประจำตำบลภูหลวงให้มีประสิทธิภาพ	สนับสนุนการดำเนินงานของศูนย์ถ่ายทอดเทคโนโลยีทางการเกษตร ต. ภูหลวง จำนวน ๑๒ เดือน	๕๐,๐๐๐	๕๐,๐๐๐	๕๐,๐๐๐	๕๐,๐๐๐	๕๐,๐๐๐	เชิงปริมาณ -ศูนย์ถ่ายทอดเทคโนโลยีทางการเกษตรไม่น้อยกว่าร้อยละ ๘๐ สามารถถ่ายทอดความรู้ได้เพิ่มมากขึ้น เชิงคุณภาพ -ศูนย์ถ่ายทอดเทคโนโลยีทางการเกษตรมีการถ่ายทอดความรู้ได้เพิ่มขึ้น	ศูนย์ถ่ายทอดเทคโนโลยีฯได้รับการพัฒนาศักยภาพและพัฒนาการบริหารงาน	ส่วนส่งเสริมการเกษตรอบต.ภูหลวง
๕	เพาะชำกล้าไม้ประจำตำบลภูหลวง	๑. เพื่อให้เป็นแหล่งเพาะชำ อนุบาลรวบรวมและแจกจ่ายกล้าไม้ของตำบลภูหลวง ๒. เพื่อสนับสนุนการปลูกป่าและการเพิ่มพื้นที่สีเขียวภายในชุมชนที่สอดคล้องกับความต้องการของราษฎร ๓. เพื่อให้เป็นศูนย์เรียนรู้และถ่ายทอดการเพาะขยายพันธุ์ไม้ ทั้งพันธุ์ไม้ป่าและไม้เศรษฐกิจในการขยายโอกาสและสร้างรายได้ให้แก่ชุมชน	เพาะชำกล้าไม้ (ไม้ป่า ไม้เศรษฐกิจ ไม้ผล ตามความต้องการของชุมชน) จำนวนเรือนละ ๑๐,๐๐๐ กล้า	๕๐,๐๐๐	๕๐,๐๐๐	๕๐,๐๐๐	๕๐,๐๐๐	๕๐,๐๐๐	๑. มีกล้าไม้ (ไม้ป่า ไม้เศรษฐกิจ ไม้ผล ตามความต้องการของชุมชน) จำนวนไม่น้อย ๑๐๐๐๐ กล้า แจกจ่ายในชุมชน	๑. มีแหล่งเพาะชำอนุบาล รวบรวมและแจกจ่ายกล้าไม้ของตำบลภูหลวง ๒. มีการสนับสนุนการปลูกป่าและการเพิ่มพื้นที่สีเขียวภายในชุมชนที่สอดคล้องกับความต้องการของราษฎร ๓. มีศูนย์เรียนรู้และถ่ายทอดการเพาะขยายพันธุ์ไม้ ทั้งพันธุ์ไม้ป่าและไม้เศรษฐกิจในการขยายโอกาสและสร้างรายได้ให้แก่ชุมชน	กองส่งเสริมการเกษตรอบต.ภูหลวง



ที่	โครงการ	วัตถุประสงค์	เป้าหมาย (ผลผลิตของโครงการ)	งบประมาณ					ตัวชี้วัด (KPI)	ผลลัพธ์ที่คาดว่าจะ ได้รับ	หน่วยงานที่รับผิดชอบ
				๒๕๖๖ (บาท)	๒๕๖๗ (บาท)	๒๕๖๘ (บาท)	๒๕๖๙ (บาท)	๒๕๗๐ (บาท)			
๖	จัดตั้งศูนย์รวบรวมพันธุ์พืชสมุนไพรในตำบลภูหลวง	<p>๑. เพื่อเป็นแหล่งรวบรวมพืชสมุนไพรในเขตตำบลภูหลวง</p> <p>๒. เพื่อเป็นแหล่งเรียนรู้แก่นักเรียน นักศึกษาเยาวชนและประชาชนทั่วไป</p> <p>๓. เพื่อเป็นการอนุรักษ์และพัฒนาสมุนไพรในท้องถิ่น ตามโครงการอนุรักษ์พันธุกรรมพืชของเรียนรู้และถ่ายทอดการเพาะขยายพันธุ์ไม้ทั้งพันธุ์ไม้ป่าและไม้เศรษฐกิจในการขยายโอกาสและสร้างรายได้ให้แก่ชุมชน</p>	๑. จัดหาสถานที่ปลูกรวบรวมสมุนไพรที่มีอยู่ในเขตตำบลภูหลวงเพื่อรวบรวมเป็นแปลงปลูกในบริเวณที่ทำการอบต. ภูหลวง จำนวน ๒ ไร่	๕๐,๐๐๐	๕๐,๐๐๐	๕๐,๐๐๐	๕๐,๐๐๐	-	ตำบลภูหลวงมีแปลงปลูกรวบรวมสมุนไพรที่มีอยู่ในตำบลภูหลวงจำนวน ๑ แปลง	<p>๑. มีแหล่งรวบรวมพืชสมุนไพรในเขตตำบลภูหลวง</p> <p>๒. มีแหล่งเรียนรู้แก่นักเรียน นักศึกษาเยาวชนและประชาชนทั่วไป</p> <p>๓. มีการอนุรักษ์และพัฒนาสมุนไพรในท้องถิ่น ตามโครงการอนุรักษ์พันธุกรรมพืชของสมเด็จพระเทพฯ รัตนราชสุดาฯ เเพาะขยายพันธุ์ไม้ทั้งพันธุ์ไม้ป่าและไม้เศรษฐกิจในการขยายโอกาสและสร้างรายได้ให้แก่ชุมชน</p>	กองส่งเสริมการเกษตรอบต.ภูหลวง

ยุทธศาสตร์ที่ ๙ ยุทธศาสตร์การพัฒนาด้านทรัพยากรธรรมชาติและสิ่งแวดล้อม

ก ยุทธศาสตร์จังหวัดที่ ๕ ยกระดับการบริหารจัดการทรัพยากรธรรมชาติและสิ่งแวดล้อมให้เกิดสมดุลและยั่งยืน  
 ข ยุทธศาสตร์การพัฒนาขององค์กรปกครองส่วนท้องถิ่นในเขตจังหวัดที่ ๓ ยุทธศาสตร์การพัฒนาด้านเศรษฐกิจ  
 ๙ ยุทธศาสตร์ การพัฒนาด้านทรัพยากรธรรมชาติและสิ่งแวดล้อม  
 ๙.๑ แผนงานอุตสาหกรรมและการโยธา

แบบ ผ.๐๒

ที่	โครงการ	วัตถุประสงค์	เป้าหมาย (ผลผลิตของโครงการ)	งบประมาณ					ตัวชี้วัด (KPI)	ผลลัพธ์ที่คาดว่าจะ ได้รับ	หน่วยงานที่ รับผิดชอบ
				๒๕๖๖ (บาท)	๒๕๖๗ (บาท)	๒๕๖๘ (บาท)	๒๕๖๙ (บาท)	๒๕๗๐ (บาท)			
๑ *	ก่อสร้างเตาเผาขยะ	เพื่อให้มีการบริหารจัดการขยะ	ก่อสร้างเตาเผาขยะ จำนวน ๑๐ แห่ง จำนวน ๑๐ หมู่บ้าน ตามรูปแบบ อบต.ภูหลวง คำพิกัด N๑๖๑๕๒๙๑ E๘๒๓๐๙๔	-		๑,๐๙๘,๐๐๐	-	-	<b>เชิงปริมาณ</b> -สร้างเตาเผาขยะ ๑๐ แห่ง <b>เชิงคุณภาพ</b> -มีเตาเผาขยะปลอด สารพิษในตำบล	ตำบลภูหลวงมีเตาเผา ขยะปลอดสารพิษ สำหรับกำจัดขยะ	กองช่าง อบต.ภูหลวง

๙ ยุทธศาสตร์การพัฒนา ด้านทรัพยากรธรรมชาติและสิ่งแวดล้อม

๙.๒ แผนงานการเกษตร

ที่	โครงการ	วัตถุประสงค์	เป้าหมาย (ผลผลิตของโครงการ)	งบประมาณ					ตัวชี้วัด (KPI)	ผลลัพธ์ที่คาดว่าจะได้รับ	หน่วยงานที่ รับผิดชอบ
				๒๕๖๖ (บาท)	๒๕๖๗ (บาท)	๒๕๖๘ (บาท)	๒๕๖๙ (บาท)	๒๕๗๐ (บาท)			
๑	ส่งเสริมการปลูกหญ้าแฝกตามแนวทางพระราชดำริ	เพื่อป้องกันการชะล้างและพังทลายของหน้าดินบริเวณคลองหินลาด	ปลูกหญ้าแฝกบริเวณคลองหินลาด หมู่ที่ ๓, ๔, ๘ ระยะทาง หมู่ละ ๒ กิโลเมตรทั้งสองฝั่งคลอง	๓๐,๐๐๐	๓๐,๐๐๐	๓๐,๐๐๐	๓๐,๐๐๐	๓๐,๐๐๐	<b>เชิงปริมาณ</b> -ตำบลภูหลวงบริเวณคลองหินลาด หมู่ที่ ๓, ๔ และ ๘ มีการปลูกหญ้าแฝก ระยะทางไม่น้อยกว่าหมู่ละ ๒ กิโลเมตร	ดินริมฝั่งคลองหินลาดหมู่ที่ ๓, ๔, ๘ ไม่พังทลายลง มามีกิจกรรมเพื่อการปลูกหญ้าแฝกตามแนวพระราชดำริ	กองส่งเสริมการเกษตร อบต.ภูหลวง
๒	กำจัดวัชพืชในแหล่งน้ำอ่างประปาหุบเงิน หมู่ที่ ๕	เพื่อรักษาความสะอาดของแม่น้ำลำคลองและแหล่งน้ำที่สำคัญที่พื้นที่ตำบลภูหลวง	กำจัดวัชพืชแหล่งน้ำอ่างประปาหุบเงิน หมู่ที่ ๕ ขนาด	๕๐,๐๐๐	๕๐,๐๐๐	๕๐,๐๐๐	๕๐,๐๐๐	๕๐,๐๐๐	<b>เชิงปริมาณ</b> -กำจัดวัชพืชในแหล่งน้ำอ่างประปาบ้านหุบเงิน หมู่ที่ ๕ ไม่น้อยกว่าร้อยละ ๘๐ ของลำคลอง <b>เชิงคุณภาพ</b> -ลำคลองช่วยแก้สะอาด น้ำไหลผ่านได้โดยสะดวก	แม่น้ำลำคลองและแหล่งน้ำสะอาด ไม่มีวัชพืชปกคลุม	กองส่งเสริมการเกษตร อบต.ภูหลวง
๓	เพาะพันธุ์กล้าไม้ยืนต้นและไม้ผล	เพื่อมีกล้าไม้ยืนต้นและไม้ผลเพื่อส่งเสริมให้เกษตรกรนำไปเพาะปลูก	ผลิตกล้าไม้ยืนต้นและ ไม้ผล จำนวน ๑๐,๐๐๐ ต้น	๑๐๐,๐๐๐	๑๐๐,๐๐๐	๑๐๐,๐๐๐	๑๐๐,๐๐๐	๑๐๐,๐๐๐	เกษตรกรมีกล้าไม้ผลพันธุ์ดีไว้ปลูกและกล้าไม้ยืนต้นปลูกในพื้นที่ป่าชุมชนตำบลภูหลวง	เกษตรกรสามารถลดรายจ่ายและป่าชุมชนตำบลภูหลวงมีความอุดมสมบูรณ์ขึ้น	กองส่งเสริมการเกษตร อบต.ภูหลวง
๔	ส่งเสริมการปลูกป่าชุมชนตำบลภูหลวง	เพื่อเป็นการปลูกป่าเฉลิมพระเกียรติ สมเด็จพระนางเจ้าฯ พระบรมราชินีนาถ เนื่องในโอกาสพระราชพิธีมหามงคล	ปลูกป่าในพื้นที่ป่าชุมชนในตำบลภูหลวง ปีละ ๑ ครั้ง	๑๐๐,๐๐๐	๑๐๐,๐๐๐	๑๐๐,๐๐๐	๑๐๐,๐๐๐	๑๐๐,๐๐๐	<b>เชิงปริมาณ</b> -สามารถปลูกป่าในพื้นที่ป่าชุมชนไม่น้อยกว่าร้อยละ ๘๐ <b>เชิงคุณภาพ</b> -ตำบลภูหลวงมีป่าชุมชนที่สมบูรณ์ขึ้น	มีพื้นที่ป่าไม้ในตำบลภูหลวงเพิ่มมากขึ้นและเป็น การปลูกป่าเฉลิมพระเกียรติสมเด็จพระนางเจ้าฯ พระบรมราชินีนาถ	กองส่งเสริมการเกษตร อบต.ภูหลวง

ที่	โครงการ	วัตถุประสงค์	เป้าหมาย (ผลผลิตของโครงการ)	งบประมาณ					ตัวชี้วัด (KPI)	ผลลัพธ์ที่คาดว่าจะได้รับ	หน่วยงานที่ รับผิดชอบ
				๒๕๖๖ (บาท)	๒๕๖๗ (บาท)	๒๕๖๘ (บาท)	๒๕๖๙ (บาท)	๒๕๗๐ (บาท)			
๕	ดูแลต้น มเหล็กดี สักสยามินทร์	เพื่ออนุรักษ์พันธุ์กรรมต้น มเหล็กดี - สักสยามินทร์ เพื่อเป็นแปลงเรียนรู้ใน ตำบล เพื่อให้แปลงมเหล็กดี - สัก ส ย า ม อ น ิ ท ร์ เจริญเติบโตได้ดี	เชิงปริมาณ ดูแลรักษาต้นมเหล็กดี- สักสยามินทร์ พื้นที่ ๑๑ ไร่ จำนวน ๑,๑๐๐ ต้น ให้เจริญเติบโต เชิงคุณภาพ ต้นมเหล็กดี-สักสยามิ นทร์จำนวน ๑,๑๐๐ ต้น มีการเจริญเติบโตตาม อายุ และมีการรอดตาย สูง	๓๐,๐๐๐	๑๐,๐๐๐	๑๐,๐๐๐	๑๐,๐๐๐	๑๐,๐๐๐	<b>เชิงปริมาณ</b> - ต้นมเหล็กดีจำนวน ๙๐% มีการ เจริญเติบโต	๑ มีแปลงอนุรักษ์พันธุ์กรรมต้น มเหล็กดี-สักสยามินทร์ ใน ตำบลภูหลวง ๒ มีแปลงเรียนรู้ต้นมเหล็กดี- สักสยามินทร์ ในตำบลภูหลวง ๓ แปลงมเหล็กดี-สักสยามิ นทร์ มีการเจริญเติบโตที่ดี จำนวนรอดตายสูง	กองส่งเสริม การเกษตร อบต.ภูหลวง
๖	จัดทำฐานข้อมูล ทรัพยากรท้องถิ่น ตำบลภูหลวงโดย องค์การบริหาร ส่วน ต า บ ล ภูหลวง	๑. เพื่อเก็บรวบรวม ข้อมูลทรัพยากรท้องถิ่น ทั้งข้อมูลทางกายภาพ ชีวภาพ และวัฒนธรรม ภูมิปัญญาของตำบล ภูหลวง ๒. เพื่อเป็นศูนย์กลาง ข้อมูลทรัพยากรท้องถิ่นที่ สามารถค้นหาได้ง่ายและ สะดวกรวดเร็ว	ข้อมูลทรัพยากรท้องถิ่น ในพื้นที่ปกปัก และ ข้อมูลทรัพยากรท้องถิ่น ในหมู่บ้าน จำนวน ๑๐ หมู่บ้าน	-	๔๐,๐๐๐	๔๐,๐๐๐	๔๐,๐๐๐	๔๐,๐๐๐	<b>เชิงปริมาณ</b> - ส า ม า ร ถ ก ่ ็ บ รวบรวมข้อมูลใน พื้นที่ได้ไม่น้อยกว่า ร้อยละ ๘๐ ของ จำนวนหมู่บ้านที่มีใน ตำบลภูหลวง <b>เชิงคุณภาพ</b> - ตำบลภูหลวงมี ข้อมูล ทรัพยากร ท้องถิ่นในพื้นที่ปก ปัก	๑.มีการเก็บรวบรวมข้อมูล ทรัพยากรท้องถิ่น ทั้งข้อมูล ทางกายภาพ ชีวภาพ และ วัฒนธรรมภูมิปัญญาของตำบล ภูหลวง ๒. มีศูนย์กลางข้อมูลทรัพยากร ท้องถิ่นที่สามารถค้นหาได้ง่าย และสะดวกรวดเร็ว	กองส่งเสริม การเกษตร อบต.ภูหลวง

## ยุทธศาสตร์ที่ ๑๐ ยุทธศาสตร์การพัฒนาด้านแหล่งท่องเที่ยว

ก ยุทธศาสตร์จังหวัดที่ ๕ ยกระดับการบริหารจัดการทรัพยากรธรรมชาติและสิ่งแวดล้อมให้เกิดสมดุลและยั่งยืน  
 ข ยุทธศาสตร์การพัฒนาขององค์กรปกครองส่วนท้องถิ่นในเขตจังหวัดที่ ๓ ยุทธศาสตร์การพัฒนาด้านเศรษฐกิจ

๑๐ ยุทธศาสตร์ การพัฒนาด้านแหล่งท่องเที่ยว

๑๐.๑ แผนงานสร้างความเข้มแข็งของชุมชน

ที่	โครงการ	วัตถุประสงค์	เป้าหมาย (ผลผลิตของโครงการ)	งบประมาณ					ตัวชี้วัด (KPI)	ผลลัพธ์ที่คาดว่าจะ ได้รับ	หน่วยงานที่ รับผิดชอบ
				๒๕๖๖ (บาท)	๒๕๖๗ (บาท)	๒๕๖๘ (บาท)	๒๕๖๙ (บาท)	๒๕๗๐ (บาท)			
๑	โครงการส่งเสริมการท่องเที่ยวเชิงธรรม	เพื่อสนับสนุนส่งเสริมเป็นผู้นำเที่ยวให้แก่เยาวชนประชาชนและเพื่อส่งเสริมการท่องเที่ยวในพื้นที่	ส่งเสริมให้เยาวชนประชาชนได้เรียนรู้การเป็นผู้นำเที่ยวเชิงธรรม จำนวน ๕๐ คน	๒๐,๐๐๐ (๕๙: - ) (๕๘: - )	๒๐,๐๐๐	๒๐,๐๐๐	๒๐,๐๐๐	-	<b>เชิงปริมาณ</b> -ตำบลภูหลวงมีแหล่งท่องเที่ยวเชิงธรรมจำนวน ๑ แห่ง <b>เชิงคุณภาพ</b> -ตำบลภูหลวงมีแหล่งท่องเที่ยวเชิงธรรม	ประชาชนมีแหล่งท่องเที่ยวเชิงธรรมและมีการปฏิบัติธรรมเพิ่มขึ้น	สำนักงานปลัดฯ อบต.ภูหลวง
๒	โครงการส่งเสริมการท่องเที่ยวเชิงอนุรักษ์	เพื่อส่งเสริมการท่องเที่ยวเชิงอนุรักษ์ในเขต ตำบลภูหลวง	จัดกิจกรรมส่งเสริมการท่องเที่ยวปีละ ๑ ครั้ง	-	-	๑๐๐,๐๐๐	๑๐๐,๐๐๐	๑๐๐,๐๐๐	<b>เชิงคุณภาพ</b> -ตำบลภูหลวงมีแหล่งท่องเที่ยวเชิงอนุรักษ์	ประชาชนในตำบลภูหลวง มีรายได้เพิ่มจากการส่งเสริมการท่องเที่ยว	กองส่งเสริม การเกษตร อบต.ภูหลวง

บัญชีสรุปโครงการพัฒนา  
แผนพัฒนาท้องถิ่นห้าปี (พ.ศ. ๒๕๖๖ - ๒๕๗๐)  
องค์การบริหารส่วนตำบลภูหลวง

ยุทธศาสตร์	ปี ๒๕๖๖		ปี ๒๕๖๗		ปี ๒๕๖๘		ปี ๒๕๖๙		ปี ๒๕๗๐		รวม ๕ ปี	
	จำนวนโครงการ	งบประมาณ (บาท)	จำนวนโครงการ	งบประมาณ (บาท)	จำนวนโครงการ	งบประมาณ (บาท)	จำนวนโครงการ	งบประมาณ (บาท)	จำนวนโครงการ	งบประมาณ (บาท)	จำนวนโครงการ	งบประมาณ (บาท)
๑. ยุทธศาสตร์การพัฒนาด้านแหล่งน้ำ												
แผนงานอุตสาหกรรมและการโยธา	๕	๓,๘๐๐,๐๐๐	๔	๓,๒๑๒,๐๐๐	๒	๖,๓๐๐,๐๐๐	๐	๐	๐	๐	๑๑	๑๓,๓๑๒,๐๐๐
รวม	๕	๔,๒๒๗,๐๐๐	๔	๔,๑๓๐,๐๐๐	๒	๖,๓๐๐,๐๐๐	๐	๐	๐	๐	๑๑	๑๓,๓๑๒,๐๐๐
๓. ยุทธศาสตร์การพัฒนาด้านโครงสร้างพื้นฐาน												
แผนงานอุตสาหกรรมและการโยธา	๑	๔,๑๐๐,๐๐๐	๓	๖,๗๕๒,๐๐๐	๕	๑๓,๓๙๘,๐๐๐	๔	๒๔,๑๖๐,๐๐๐	๐	๐	๑๓	๑๑๙,๕๑๐,๐๐๐
รวม	๑	๔,๑๐๐,๐๐๐	๓	๖,๗๕๒,๐๐๐	๕	๑๓,๓๙๘,๐๐๐	๔	๒๔,๑๖๐,๐๐๐	๐	๐	๑๓	๑๑๙,๕๑๐,๐๐๐
รวมทั้งสิ้น	๖	๘,๓๒๗,๐๐๐	๗	๑๐,๘๘๒,๐๐๐	๗	๑๙,๖๙๘,๐๐๐	๔	๒๔,๑๖๐,๐๐๐	๐	๐	๒๔	๑๓๒,๘๓๘,๐๐๐



รายละเอียดโครงการพัฒนา  
ที่นำมาจากแผนพัฒนาหมู่บ้านและแผนพัฒนาชุมชน  
(พ.ศ. ๒๕๖๖ - ๒๕๗๐)  
องค์การบริหารส่วนตำบลภูหลวง

แบบ ผ.๐๒/๑

ก ยุทธศาสตร์จังหวัดที่ ๑ ประเด็นยุทธศาสตร์ที่ ๑ พัฒนาปัจจัยแวดล้อมทางการแข่งขันของอุตสาหกรรมเกษตรและเชื่อมโยงห่วงโซ่อุปทานเพื่อพัฒนาไปสู่ครัวของโลกและฐานการผลิตพลังงานสะอาด

ข ยุทธศาสตร์การพัฒนาขององค์กรปกครองส่วนท้องถิ่นในเขตจังหวัดที่ ๑ ยุทธศาสตร์การสานต่อแนวทางพระราชดำริ

๑. ยุทธศาสตร์การพัฒนาด้านแหล่งน้ำ

๑.๑ แผนงานอุตสาหกรรมและการโยธา

ที่	โครงการ	วัตถุประสงค์	เป้าหมาย (ผลผลิตของโครงการ)	งบประมาณ					ตัวชี้วัด (KPI)	ผลลัพธ์ที่คาดว่าจะได้รับ	ที่มาของโครงการ	หน่วยงานรับผิดชอบหลัก
				๒๕๖๖ (บาท)	๒๕๖๗ (บาท)	๒๕๖๘ (บาท)	๒๕๖๙ (บาท)	๒๕๗๐ (บาท)				
-	-	-	-	-	-	-	-	-	-	-	-	-

รายละเอียดโครงการพัฒนา  
แผนพัฒนาท้องถิ่นห้าปี (พ.ศ. ๒๕๖๖ – ๒๕๗๐)  
สำหรับ โครงการที่เฝ้าศักยภาพขององค์กรปกครองส่วนท้องถิ่นที่ใช้สำหรับการประสานแผนพัฒนาท้องถิ่น  
องค์การบริหารส่วนตำบลภูหลวง

แบบ ผ.๐๒/๒

- ก. ยุทธศาสตร์จังหวัดที่ ๑ ประเด็นยุทธศาสตร์ที่ ๑ ยกระดับบริหารจัดการทรัพยากรธรรมชาติและสิ่งแวดล้อมให้เกิดสมดุลและยั่งยืน  
ข. ยุทธศาสตร์การพัฒนาขององค์กรปกครองส่วนท้องถิ่นในเขตจังหวัดที่ ๑ ยุทธศาสตร์ด้านโครงการตามแนวทางพระราชดำริ  
๑. ยุทธศาสตร์การพัฒนาด้านแหล่งน้ำ

๑.๑ แผนงานอุตสาหกรรมและการโยธา

ที่	โครงการ	วัตถุประสงค์	เป้าหมาย (ผลผลิตของโครงการ)	งบประมาณและที่ผ่านมา					ตัวชี้วัด (KPI)	ผลลัพธ์ที่คาดว่าจะได้รับ	หน่วยงานที่รับผิดชอบ
				๒๕๖๖ (บาท)	๒๕๖๗ (บาท)	๒๕๖๘ (บาท)	๒๕๖๙ (บาท)	๒๕๗๐ (บาท)			
๑	ขุดลอกคลอง ห้วยทราย บ้าน โนนแดง หมู่ที่ ๑	เพื่อเพิ่มแหล่งกักเก็บน้ำให้เพียงพอต่อความต้องการใช้น้ำเพื่อการเกษตรและอุปโภค-บริโภคตลอดปี	ขุดลอกคลอง ขนาดกว้าง ๑๕.๐๐ เมตร (กว้างเดิม) ก้นคลองขนาดกว้าง ๑๓.๖๖ เมตร (กว้างเดิม) ยาว ๔๐๐ เมตร ลึกเดิมเฉลี่ย ๑.๐๐ เมตร ขุดเพิ่มก้นคลองขนาดกว้าง ๑๑.๐๐ เมตร (กว้างใหม่) ยาว ๔๐๐.๐๐ เมตร ขุดลึกเฉลี่ย ๒.๐๐ เมตร (ขุดลึกเพิ่มอีก) หรือมีปริมาตรดินขุดไม่น้อยกว่า ๙,๘๖๔.๐๐ ลบ.ม. พร้อมคันสระ ๓.๐๐ เมตร พิกัดจุดเริ่มต้น Lat.๑๔.๕๗๕๗๗๖ Long.๑๐๑.๙๘๒๗๑๒ พิกัดจุดสิ้นสุด Lat.๑๔.๕๗๕๗๗๖ Long.๑๐๑.๙๘๒๗๑๒	๑,๐๐๐,๐๐๐	-	-	-	-	<b>เชิงปริมาณ</b> -เกษตรกรหมู่ที่ ๑ ไม่น้อยกว่าร้อยละ ๖๐ มีน้ำใช้ตลอดทั้งปี <b>เชิงคุณภาพ</b> -เกษตรกรมีน้ำใช้อย่างเพียงพอสำหรับการเกษตร	ประชาชนมีแหล่งกักเก็บน้ำเพิ่มขึ้นและมีการเกษตรและอุปโภค-บริโภคอย่างเพียงพอ	กรมชลประทาน กองช่าง อบต.ภูหลวง
๒	ก่อสร้างฝายน้ำล้น คสล. คลอง หินลาด บ้านปอ แดง หมู่ที่ ๔	เพื่อให้ประชาชนได้มีแหล่งกักเก็บน้ำเพื่อการเกษตรอย่างเพียงพอ	ก่อสร้างฝายน้ำล้น คสล. กว้าง ๗ เมตร ยาว ๑๖ เมตร ผนังกั้นน้ำสูง ๒.๕๐ เมตร พิกัด Lat.๑๔.๕๗๕๗๗๖ Long.๑๐๑.๙๘๒๗๑๒	๖๐๐,๐๐๐	-	-	-	-	<b>เชิงปริมาณ</b> -เกษตรกรหมู่ที่ ๔ ไม่น้อยกว่าร้อยละ ๖๐ มีน้ำใช้ตลอดทั้งปี <b>เชิงคุณภาพ</b> -เกษตรกรมีน้ำใช้อย่างเพียงพอสำหรับการเกษตร	ประชาชนมีแหล่งกักเก็บน้ำเพิ่มขึ้นและมีการเกษตรอย่างเพียงพอ	กรมชลประทาน กองช่าง อบต.ภูหลวง
๓	ขุดลอกสระเก็บ กักน้ำ ประปา บ้านหนองกก หมู่ที่ ๗	เพื่อให้ประชาชนมีน้ำเพื่ออุปโภคบริโภคอย่างเพียงพอตลอดปี	ขุดลอกสระเก็บกักน้ำประปา บ้านหนองกก หมู่ที่ ๗ ขุดลอกมีพื้นที่เฉลี่ย ๓,๙๐๐ ตารางเมตร ขุดลึกเฉลี่ย ๑.๕๐ เมตร ลาดเอียง ๑:๑.๕ คิดเป็นปริมาตรดินขุดไม่น้อยกว่า ๖,๗๔๔ ลบ.ม. พิกัด Lat. ๑๔.๖๒๗๖๘๙ Long ๑๐๑.๙๘๙๑๐๔	๘๐๐,๐๐๐	-	-	-	-	<b>เชิงปริมาณ</b> -ประชาชนหมู่ที่ ๗ มีแหล่งน้ำใช้เพียงพอตลอดทั้งปี ๑ แห่ง <b>เชิงคุณภาพ</b> -ประชาชนมีน้ำใช้อย่างเพียงพอสำหรับการอุปโภคบริโภค	ประชาชนมีแหล่งกักเก็บน้ำและมีน้ำใช้เพียงพอตลอดปี	กรมชลประทาน กองช่าง อบต.ภูหลวง

ที่	โครงการ	วัตถุประสงค์	เป้าหมาย (ผลผลิตของโครงการ)	งบประมาณและที่ผ่านมา					ตัวชี้วัด (KPI)	ผลลัพธ์ที่คาดว่าจะได้รับ	หน่วยงานที่รับผิดชอบ
				๒๕๖๖ (บาท)	๒๕๖๗ (บาท)	๒๕๖๘ (บาท)	๒๕๖๙ (บาท)	๒๕๗๐ (บาท)			
๔	ก่อสร้างฝายน้ำล้น บ้านหนองหว้า หมู่ที่ ๘	เพื่อให้ประชาชนมีน้ำเพื่อการเกษตรอย่างเพียงพอ	ก่อสร้างฝายน้ำล้น คสล. กว้าง ๗ เมตร ยาว ๑๖ เมตร ผนังกันน้ำสูง ๒.๕๐ เมตร พิกัด Lat.๑๔.๕๗๕๗๗๖ Long.๑๐๑.๙๘๒๗๑๒	๖๐๐,๐๐๐	-	-	-	-	<b>เชิงปริมาณ</b> -เกษตรกรรมหมู่ที่ ๘ ไม่น้อยกว่าร้อยละ ๖๐ มีน้ำใช้ตลอดทั้งปี <b>เชิงคุณภาพ</b> -เกษตรกรรมมีน้ำใช้อย่างเพียงพอสำหรับการเกษตร	ประชาชนมีแหล่งกักเก็บน้ำเพิ่มขึ้นและมีน้ำใช้เพื่อการเกษตรอย่างเพียงพอ	กรมชลประทาน กองช่าง อบต.ภูหลวง
๕	ขุดลอกคลองห้วยแก้ว บ้านห้วยแก้ว หมู่ที่ ๙	เพื่อให้น้ำสามารถไหลได้สะดวก	ขุดลอกคลองห้วยแก้ว กว้าง ๑๕.๐๐ เมตร ยาว ๑,๐๐๐ เมตร ความลาดเอียง ๑/๑.๕ ลึก ๓.๕๐ เมตร พิกัดจุดเริ่มต้น Lat.๑๔.๕๗๕๗๗๖ Long.๑๐๑.๙๘๒๗๑๒ พิกัดจุดสิ้นสุด Lat.๑๔.๕๗๕๗๗๖ Long.๑๐๑.๙๘๒๗๑๒	๘๐๐,๐๐๐	-	-	-	-	<b>เชิงปริมาณ</b> -เกษตรกรรมที่มีพื้นที่หมู่ที่ ๙ ไม่น้อยกว่าร้อยละ ๖๐ ได้ใช้น้ำโดยสะดวก <b>เชิงคุณภาพ</b> -เกษตรกรรมมีน้ำใช้อย่างเพียงพอสำหรับการเกษตร	เกษตรกรรมสามารถใช้น้ำทำการเกษตรได้โดยสะดวก	กรมชลประทาน กองช่าง อบต.ภูหลวง
๖	ก่อสร้างฝายน้ำล้น คสล.คลองห้วยทราย หมู่ที่ ๑ บ้านโนนแดง	เพื่อให้ประชาชนได้มีแหล่งกักเก็บน้ำเพื่อการเกษตรอย่างเพียงพอ	ก่อสร้างฝายน้ำล้น คสล.คลองห้วยทราย สันฝายสูง ๒.๐๐ เมตร ผนังข้างสูง ๓.๕๐ เมตร กว้าง ๑๕.๐๐ เมตร พิกัด Lat.๑๔.๕๗๕๗๗๖ Long.๑๐๑.๙๘๒๗๑๒	-	๗๕๐,๐๐๐	-	-	-	<b>เชิงปริมาณ</b> -เกษตรกรรมหมู่ที่ ๑ ไม่น้อยกว่าร้อยละ ๖๐ มีน้ำใช้ตลอดทั้งปี <b>เชิงคุณภาพ</b> -เกษตรกรรมมีน้ำใช้อย่างเพียงพอสำหรับการเกษตร	ประชาชนมีแหล่งกักเก็บน้ำเพิ่มขึ้นและมีน้ำใช้เพื่อการเกษตรอย่างเพียงพอ	กรมชลประทาน กองช่าง อบต.ภูหลวง
๗	ก่อสร้างฝายน้ำล้น คสล. (รดข้ามได้) หมู่ที่ ๙	เพื่อให้ประชาชนได้มีแหล่งกักเก็บน้ำเพื่อการเกษตรอย่างเพียงพอ และป้องกันน้ำป่าไหลหลาก	ก่อสร้างฝายน้ำล้น คสล. กว้าง ๔.๐๐ เมตร สูง ๓.๐๐ เมตร ยาว ๑๕.๐๐ เมตร พิกัด Lat.๑๔.๕๗๕๗๗๖ Long.๑๐๑.๙๘๒๗๑๒	-	๖๓๐,๐๐๐	-	-	-	<b>เชิงปริมาณ</b> -เกษตรกรรมหมู่ที่ ๙ ไม่น้อยกว่าร้อยละ ๖๐ มีน้ำใช้ตลอดทั้งปี <b>เชิงคุณภาพ</b> -เกษตรกรรมมีน้ำใช้อย่างเพียงพอสำหรับการเกษตร	มีแหล่งกักเก็บน้ำเพิ่มขึ้นและมีน้ำใช้เพียงพอตลอดปี	ช.พัฒนา กองช่าง อบต.ภูหลวง

ที่	โครงการ	วัตถุประสงค์	เป้าหมาย (ผลผลิตของโครงการ)	งบประมาณและที่ผ่านมา					ตัวชี้วัด (KPI)	ผลลัพธ์ที่คาดว่าจะได้รับ	หน่วยงานที่รับผิดชอบ
				๒๕๖๖ (บาท)	๒๕๖๗ (บาท)	๒๕๖๘ (บาท)	๒๕๖๙ (บาท)	๒๕๗๐ (บาท)			
๘	โครงการก่อสร้างฝายน้ำล้นคอนกรีตเสริมเหล็กกรวดข้ามลำพอง หมู่ที่ ๓	เพื่อให้ประชาชนได้มีแหล่งเก็บน้ำเพื่อการเกษตรอย่างเพียงพอ	ก่อสร้างฝายน้ำล้นคอนกรีตเสริมเหล็กกรวดข้ามได้ข้านางลำพองขนาดคันฝายกว้าง ๔.๐๐ เมตร ยาว ๒๐.๐๐ เมตร สูง ๒.๕๐ ม. พิกัด Lat. ๑๔.๕๘๗๖๕๙ Long. ๑๐๑.๙๒๑๕๘๑	-	๗๕๐,๐๐๐	-	-	-	<b>เชิงปริมาณ</b> -เกษตรกรหมู่ที่ ๓ ไม่น้อยกว่าร้อยละ ๖๐ มีน้ำใช้ตลอดทั้งปี <b>เชิงคุณภาพ</b> -เกษตรกรมีน้ำใช้อย่างเพียงพอสำหรับการเกษตร	ประชาชนมีแหล่งกักเก็บน้ำเพิ่มขึ้นและมีการเกษตรอย่างเพียงพอ	กรมชลประทาน กองช่าง อบต.ภูหลวง
๙	ขุดลอกคลองซบหมาก พร้อมก่อสร้างฝายน้ำล้น บ้านหนองกก หมู่ที่ ๗	เพื่อให้ประชาชนได้มีแหล่งเก็บน้ำเพื่อการเกษตรอย่างเพียงพอ	ขุดลอกคลองกว้าง ๑๕ เมตรยาว ๑,๕๐๐ เมตร ลึก ๓ เมตรพร้อมก่อสร้างฝายน้ำล้น พิกัดจุดเริ่มต้น Lat.๑๔.๕๗๕๗๗๖ Long.๑๐๑.๙๘๒๗๑๒ พิกัดจุดสิ้นสุด Lat.๑๔.๕๗๕๗๗๖ Long.๑๐๑.๙๘๒๗๑๒	-	๒,๐๐๐,๐๐๐	-	-	-	<b>เชิงปริมาณ</b> -เกษตรกรหมู่ที่ ๗ ไม่น้อยกว่าร้อยละ ๖๐ มีน้ำใช้ตลอดทั้งปี <b>เชิงคุณภาพ</b> -เกษตรกรมีน้ำใช้อย่างเพียงพอสำหรับการเกษตร	ประชาชนมีแหล่งกักเก็บน้ำเพิ่มขึ้นและมีการเกษตรและอุปโภค-บริโภค	กรมชลประทาน กองช่าง อบต.ภูหลวง
๑๐	เจาะบ่อบาดาล (บริเวณโรงผลิตน้ำประปาฝายลำเชียงสา)บ้านโปแดง หมู่ที่ ๔	เพื่อให้ประชาชนมีน้ำเพื่อการอุปโภคบริโภค อย่างเพียงพอ	ขุดเจาะบ่อบาดาล พิกัด Lat.๑๔.๕๗๕๗๗๖ Long.๑๐๑.๙๘๒๗๑๒	-	-	๓๐๐,๐๐๐	-	-	<b>เชิงปริมาณ</b> -ประชาชนหมู่ที่ ๔ ไม่น้อยกว่าร้อยละ ๖๐ มีน้ำใช้ตลอดทั้งปี <b>เชิงคุณภาพ</b> -ภาคครัวเรือนมีน้ำใช้อย่างเพียงพอสำหรับการอุปโภคบริโภค	ประชาชนมีน้ำเพื่อการอุปโภค-บริโภคอย่างเพียงพอและทั่วถึง	กรมทรัพยากรน้ำบาดาล กองช่าง อบต.ภูหลวง
๑๑	ขุดลอกอ่างเก็บน้ำบ้านห้วยแก้ว หมู่ที่ ๙	เพื่อให้ประชาชนมีน้ำเพื่อการอุปโภคบริโภค อย่างเพียงพอ	ขุดลอกพื้นที่ ๑๕,๐๐๐ ตารางเมตร ลึก ๓.๐๐ เมตร คิดเป็นปริมาตรดินขุดไม่น้อยกว่า ๓๗,๕๐๐ ลูกบาศก์เมตร พิกัด Lat.๑๔.๕๗๕๗๗๖ Long.๑๐๑.๙๘๒๗๑๒	-	-	๖,๐๐๐,๐๐๐	-	-	<b>เชิงปริมาณ</b> -ประชาชนหมู่ที่ ๒,๓,๙,๑๐ ไม่น้อยกว่าร้อยละ ๖๐ มีน้ำใช้ตลอดทั้งปี <b>เชิงคุณภาพ</b> -ภาคครัวเรือนมีน้ำใช้อย่างเพียงพอสำหรับการอุปโภคบริโภค	ประชาชนมีน้ำเพื่อการอุปโภค-บริโภคอย่างเพียงพอและทั่วถึง	กรมชลประทาน กองช่าง อบต.ภูหลวง

รายละเอียดโครงการพัฒนา  
แผนพัฒนาท้องถิ่นห้าปี (พ.ศ. ๒๕๖๖ – ๒๕๗๐)  
องค์การบริหารส่วนตำบลภูหลวง

แบบ ผ.๐๒/๒

- ก. ยุทธศาสตร์จังหวัดที่ ๑ ประเด็นยุทธศาสตร์ที่ ๑ เสริมสร้างระบบโครงสร้างพื้นฐานเชื่อมโยงต่อโครงข่ายคมนาคมแห่งอนาคตและเพิ่มขีดความสามารถการค้า การลงทุนและเศรษฐกิจ
- ข. ยุทธศาสตร์การพัฒนาขององค์กรปกครองส่วนท้องถิ่นในเขตจังหวัดที่ ๑ ยุทธศาสตร์ด้านการพัฒนาเมือง
๑. ยุทธศาสตร์การพัฒนาด้านโครงสร้างพื้นฐาน
- ๑.๑ แผนงานอุตสาหกรรมและการโยธา

ที่	โครงการ	วัตถุประสงค์	เป้าหมาย (ผลผลิตของโครงการ)	งบประมาณและที่ผ่านมา					ตัวชี้วัด (KPI)	ผลลัพธ์ที่คาดว่าจะได้รับ	หน่วยงานที่รับผิดชอบ
				๒๕๖๖ (บาท)	๒๕๖๗ (บาท)	๒๕๖๘ (บาท)	๒๕๖๙ (บาท)	๒๕๗๐ (บาท)			
๑	ก่อสร้างถนน แอสฟัลท์ติกคอนกรีตสายแยกทางหลวงหมายเลข ๓๐๔-บะจาน บ้านหนองกก หมู่ที่ ๗	เพื่อให้ประชาชนในพื้นที่มีถนนสำหรับการคมนาคมได้อย่างสะดวก	ก่อสร้างถนนแอสฟัลท์ติกคอนกรีต ขนาดผิวจราจรกว้าง ๖.๐๐ เมตร ยาว ๑,๖๘๐ เมตร หนา ๐.๐๕ เมตร หรือมีพื้นที่ผิวจราจรไม่น้อยกว่า ๑๐,๐๘๐ ตารางเมตร <b>พิกัดจุดเริ่มต้น Lat.๑๔.๕๗๕๗๗๖ Long.๑๐๑.๙๘๒๗๑๒ พิกัดจุดสิ้นสุด Lat.๑๔.๕๗๕๗๗๖ Long.๑๐๑.๙๘๒๗๑๒</b>	๔,๑๐๐,๐๐๐	-	-	-	-	<b>เชิงปริมาณ</b> -ประชาชนมีถนนสัญจรได้สะดวก ยาว ๑,๖๘๐ เมตร <b>เชิงคุณภาพ</b> -เส้นทางคมนาคมทางบกในหมู่ที่ ๗ มีความสะดวกรวดเร็ว	ประชาชนมีเส้นทางคมนาคมที่สะดวก มีความปลอดภัยในการใช้รถใช้ถนน	กรมส่งเสริมการปกครองฯ กองช่าง อบต.ภูหลวง
๒	ก่อสร้างถนนหินคลุกสายหนองกระทุ่มไปหนองขอน บ้านหนองกระทุ่ม หมู่ที่ ๓	เพื่อให้ประชาชนในพื้นที่มีถนนสำหรับการคมนาคมได้อย่างสะดวก	ก่อสร้างถนนหินคลุก ขนาดผิวจราจรกว้าง ๕.๐๐ เมตร ยาว ๒,๐๐๐ เมตร หนาเฉลี่ย ๐.๑๕ เมตร หรือมีพื้นที่ผิวจราจรไม่น้อยกว่า ๑๐,๐๐๐ ตารางเมตร <b>พิกัดจุดเริ่มต้น Lat. ๑๔.๕๘๐๐๘๒ Long. ๑๐๑.๙๒๘๑๕๗ พิกัดจุดสิ้นสุด Lat. ๑๔.๕๙๔๑๙๒ Long. ๑๐๑.๙๓๑๐๓๗</b>	-	๑,๔๐๐,๐๐๐	-	-	-	<b>เชิงปริมาณ</b> -ประชาชนมีถนนสัญจรได้สะดวก ยาว ๒,๐๐๐ เมตร <b>เชิงคุณภาพ</b> -เส้นทางคมนาคมทางบกในหมู่ที่ ๓ มีความสะดวกรวดเร็ว	ประชาชนมีเส้นทางคมนาคมที่สะดวก มีความปลอดภัยในการใช้รถใช้ถนน	อบจ. นม. กองช่าง อบต.ภูหลวง
๓	ซ่อมสร้างถนน แอสฟัลท์ติกคอนกรีตสายแยกทางหลวงหมายเลข ๓๐๔-ค้าย ปักธงชัย บ้านหนองหว้า หมู่ที่ ๘	เพื่อให้ประชาชนในพื้นที่มีถนนสำหรับการคมนาคมได้อย่างสะดวก	ซ่อมสร้างถนนแอสฟัลท์ติกคอนกรีต ขนาดผิวจราจรกว้าง ๖.๐๐ เมตร ยาว ๙๘๐ เมตร หนา ๐.๐๕ เมตร หรือมีพื้นที่ผิวจราจรไม่น้อยกว่า ๕,๘๘๐ ตารางเมตร <b>พิกัดจุดเริ่มต้น Lat.๑๔.๕๗๕๗๗๖ Long.๑๐๑.๙๘๒๗๑๒ พิกัดจุดสิ้นสุด Lat.๑๔.๕๗๕๗๗๖ Long.๑๐๑.๙๘๒๗๑๒</b>	-	๒,๓๕๒,๐๐๐	-	-	-	<b>เชิงปริมาณ</b> -ประชาชนมีถนนสัญจรได้สะดวก ยาว ๙๘๐ เมตร <b>เชิงคุณภาพ</b> -เส้นทางคมนาคมทางบกในหมู่ที่ ๘ มีความสะดวกรวดเร็ว	ประชาชนมีเส้นทางคมนาคมที่สะดวก มีความปลอดภัยในการใช้รถใช้ถนน	กรมส่งเสริมการปกครองฯ กองช่าง อบต.ภูหลวง

ที่	โครงการ	วัตถุประสงค์	เป้าหมาย (ผลผลิตของโครงการ)	งบประมาณและที่ผ่านมา					ตัวชี้วัด (KPI)	ผลลัพธ์ที่คาดว่าจะได้รับ	หน่วยงานที่รับผิดชอบ
				๒๕๖๖ (บาท)	๒๕๖๗ (บาท)	๒๕๖๘ (บาท)	๒๕๖๙ (บาท)	๒๕๗๐ (บาท)			
๔	ก่อสร้างรางระบายน้ำคอนกรีตเสริมเหล็กบ้านหนองหัว หมูที่ ๘	เพื่อให้สามารถระบายน้ำได้อย่างสะดวกและรวดเร็ว เพื่อป้องกันและแก้ไขปัญหาน้ำท่วม	ก่อสร้างรางระบายน้ำคอนกรีตเสริมเหล็กความยาว ๗๘๘ เมตร (ข้างละ ๗๘๘ เมตรจำนวนสองข้าง) <b>พิกัดจุดเริ่มต้น</b> Lat.๑๔.๕๗๕๗๗๖ Long.๑๐๑.๙๘๒๗๑๒ <b>พิกัดจุดสิ้นสุด</b> Lat.๑๔.๕๗๕๗๗๖ Long.๑๐๑.๙๘๒๗๑๒	-	๓,๐๐๐,๐๐๐	-	-	-	<b>เชิงปริมาณ</b> -สามารถระบายน้ำได้ไม่น้อยกว่าร้อยละ ๘๐ ของปริมาณน้ำที่มี <b>เชิงคุณภาพ</b> -ไม่มีปัญหาน้ำท่วมขังภายในหมู่บ้าน	สามารถป้องกันและแก้ไขปัญหาน้ำท่วมได้	กรมส่งเสริมการปกครองฯ กองช่าง อบต.ภูหลวง
๕	ก่อสร้างถนนแอสฟัลต์ติกคอนกรีตขอยข้างหลุมเงิน บ้านหลุมเงิน หมู่ที่ ๕	เพื่อให้ประชาชนในพื้นที่มีถนนสำหรับการคมนาคมได้อย่างสะดวก	ก่อสร้างถนนแอสฟัลต์ติกคอนกรีต ขนาดผิวจราจรกว้าง ๔.๐๐ เมตร ยาว ๑,๐๓๐ เมตร หนา ๐.๐๕ เมตร หรือมีพื้นที่ผิวจราจรไม่น้อยกว่า ๔,๑๒๐ ตารางเมตร <b>พิกัดจุดเริ่มต้น</b> Lat.๑๔.๕๗๕๗๗๖ <b>พิกัดจุดสิ้นสุด</b> Long.๑๐๑.๙๘๒๗๑๒ <b>พิกัดจุดสิ้นสุด</b> Lat.๑๔.๕๗๕๗๗๖ Long.๑๐๑.๙๘๒๗๑๒	-	-	๑,๖๕๐,๐๐๐	-	-	<b>เชิงปริมาณ</b> -ประชาชนมีถนนสัญจรได้สะดวก ยาว ๑,๐๓๐ เมตร <b>เชิงคุณภาพ</b> -เส้นทางคมนาคมทางบกในหมู่ที่ ๕ มีความสะดวกรวดเร็ว	ประชาชนมีเส้นทางคมนาคมที่สะดวก มีความปลอดภัยในการใช้รถใช้ถนน	กรมส่งเสริมการปกครองฯ กองช่าง อบต.ภูหลวง
๖	ก่อสร้างถนนแอสฟัลต์ติกคอนกรีต สายบ้านหนองกก ตำบลภูหลวง - หนองปรือ ตำบลจิ้ว	เพื่อให้เกษตรกรตำบลภูหลวง และตำบลจิ้ว อำเภอปักธงชัย จังหวัดนครราชสีมา มีถนนสำหรับการคมนาคม การผลิตและขนถ่ายสินค้าทางการเกษตรออกสู่ตลาดได้อย่างสะดวกรวดเร็ว	ขนาดผิวจราจรกว้าง ๕.๐๐ เมตร ยาว ๑,๖๕๐ เมตร หนา ๐.๐๕ เมตร หรือมีพื้นที่ไม่น้อยกว่า ๘,๒๕๐ ตารางเมตร <b>พิกัดจุดเริ่มต้น</b> Lat.๑๔.๕๗๕๗๗๖ <b>พิกัดจุดสิ้นสุด</b> Long.๑๐๑.๙๘๒๗๑๒ <b>พิกัดจุดสิ้นสุด</b> Lat.๑๔.๕๗๕๗๗๖ Long.๑๐๑.๙๘๒๗๑๒	-	-	๓,๓๐๐,๐๐๐	-	-	<b>เชิงปริมาณ</b> -ประชาชนที่สัญจรไปมาไม่น้อยกว่าร้อยละ ๘๐ มีถนนใช้โดยสะดวกปลอดภัย <b>เชิงคุณภาพ</b> - เส้นทางคมนาคมทางบกในบ้านหนองกก หมู่ที่ ๗ ตำบลภูหลวง เชื่อมต่อบ้านหนองปรือ ตำบลจิ้ว อำเภอปักธงชัย จังหวัดนครราชสีมา มีความสะดวกรวดเร็ว	- ประชาชนตำบลภูหลวง และตำบลจิ้วมีเส้นทางคมนาคมและขนส่งสินค้า การเกษตรที่สะดวกและรวดเร็ว	อบจ. นม. กองช่าง อบต.ภูหลวง



ที่	โครงการ	วัตถุประสงค์	เป้าหมาย (ผลผลิตของโครงการ)	งบประมาณและที่ผ่านมา					ตัวชี้วัด (KPI)	ผลลัพธ์ที่คาดว่าจะได้รับ	หน่วยงานที่ รับผิดชอบ
				๒๕๖๖ (บาท)	๒๕๖๗ (บาท)	๒๕๖๘ (บาท)	๒๕๖๙ (บาท)	๒๕๗๐ (บาท)			
๑๐	ก่อสร้างสะพานคอนกรีตเสริมเหล็ก (ข้ามคลองหิน ตาดใต้ฝายบะจาน)บ้านโปแดง หมู่ที่ ๔	เพื่อให้ประชาชนหมู่ที่ ๔มีสะพานใช้คมนาคมได้สะดวกรวดเร็วปลอดภัย	ก่อสร้างสะพานคอนกรีตเสริมเหล็กขนาดกว้าง ๖.๐๐ เมตร ความยาว ๒๐.๐๐ เมตร พิกัด Lat.๑๔.๕๗๕๗๗๖ Long.๑๐๑.๙๘๒๗๑๒	-	-	-	๓,๘๖๐,๐๐๐	-	<b>เชิงปริมาณ</b> -ประชาชนที่สัญจรไปมาไม่น้อยกว่าร้อยละ ๘๐ มีถนนใช้โดยสะดวกปลอดภัย <b>เชิงคุณภาพ</b> -เส้นทางคมนาคมทางบกในหมู่ที่ ๔มีความสะดวกรวดเร็วปลอดภัย	ประชาชนหมู่ที่ ๔มีเส้นทางคมนาคมที่สะดวกและรวดเร็ว	กรมส่งเสริมการปกครองฯ กองช่าง อบต.ภูหลวง
๑๑	ก่อสร้างถนนแอสฟัลต์ติกคอนกรีต สายบ้านหนองกระทุ่ม หมู่ที่ ๓ เชื่อมต่อบ้านหนองขอน ตำบลสุขเกษม	เพื่อให้เกษตรกรตำบลภูหลวง ตำบลลานางแก้ว และตำบลสุขเกษม อำเภอปักธงชัย จังหวัดนครราชสีมา มีถนนสำหรับใช้ในการเดินทางคมนาคม และขนถ่ายสินค้าทางการเกษตรออกสู่ตลาดได้อย่างสะดวกรวดเร็ว	ขนาดผิวจราจรกว้าง ๖.๐๐ เมตร ยาว ๒,๐๐๐ เมตร หรือมีพื้นที่ผิวจราจรไม่น้อย ๑๒,๐๐๐ ตรม. พิกัดจุดเริ่มต้น Lat.๑๔.๕๗๕๗๗๖ Long.๑๐๑.๙๘๒๗๑๒ พิกัดจุดสิ้นสุด Lat.๑๔.๕๗๕๗๗๖ Long.๑๐๑.๙๘๒๗๑๒	-	-	-	๔,๘๐๐,๐๐๐	-	<b>เชิงปริมาณ</b> -ประชาชนที่สัญจรไปมาไม่น้อยกว่าร้อยละ ๘๐ มีถนนใช้โดยสะดวกปลอดภัย <b>เชิงคุณภาพ</b> -เส้นทางคมนาคมทางบกระหว่างตำบล มีความสะดวกรวดเร็ว	- ประชาชน ตำบลภูหลวง ตำบลสุขเกษม และตำบล ลานางแก้ว มีเส้นทางคมนาคมที่สะดวกและรวดเร็ว - เกษตรกร ตำบลภูหลวง ตำบลสุขเกษม และตำบลลานางแก้ว สามารถขนถ่ายสินค้าทางการเกษตรได้โดยสะดวก	อบจ. นม. กองช่าง อบต.ภูหลวง
๑๒	ก่อสร้างระบบประปาหมู่บ้านผิวดินขนาดใหญ่ (คุ่มใหม่ศรีสุข) บ้านหนองกก หมู่ที่ ๗	เพื่อให้ประชาชนมีน้ำเพื่อการอุปโภคบริโภค อย่างเพียงพอ	๑.ก่อสร้างโรงสูบน้ำดิบ จำนวน ๑ หลัง พร้อมระบบท่อ ๒.ก่อสร้างระบบกรองน้ำผิวดิน ขนาด ๑๐ ลบ.ม.ต่อ ชม. ๓. ก่อสร้างถังน้ำใส ขนาดจุ ๑๐๐ ลบ.ม. ๔.ก่อสร้างหอถังสูง คสล.ขนาดความจุไม่น้อยกว่า ๓๐ ลบ.ม. (ตอกเข็ม) พิกัด Lat.๑๔.๕๗๕๗๗๖ Long.๑๐๑.๙๘๒๗๑๒	-	-	-	๓,๕๐๐,๐๐๐	-	<b>เชิงปริมาณ</b> -ประชาชนหมู่ที่ ๗ ไม่น้อยกว่าร้อยละ ๖๐ มีน้ำใช้ตลอดทั้งปี <b>เชิงคุณภาพ</b> -ภาคครัวเรือนมีน้ำใช้อย่างเพียงพอสำหรับการอุปโภคบริโภค	ประชาชนมีน้ำเพื่อการอุปโภค-บริโภค อย่างเพียงพอและทั่วถึง	กรมส่งเสริมการปกครองฯ กองช่าง อบต.ภูหลวง



ที่	โครงการ	วัตถุประสงค์	เป้าหมาย (ผลผลิตของโครงการ)	งบประมาณและที่ผ่านมา					ตัวชี้วัด (KPI)	ผลลัพธ์ที่คาดว่าจะได้รับ	หน่วยงานที่รับผิดชอบ
				๒๕๖๖ (บาท)	๒๕๖๗ (บาท)	๒๕๖๘ (บาท)	๒๕๖๙ (บาท)	๒๕๗๐ (บาท)			
๑๒	ก่อสร้างถนนแอสฟัลต์ติกคอนกรีต สายรอบเขาจุมก แขวงบ้านหลุมเงิน หมู่ที่ ๕	เพื่อให้ประชาชนในพื้นที่มีถนนสำหรับการคมนาคมได้อย่างสะดวก	ก่อสร้างถนนแอสฟัลต์ติกคอนกรีต ขนาดผิวจราจรกว้าง ๕.๐๐ เมตร ยาว ๖,๐๐๐ เมตร หนา ๐.๐๕ เมตร หรือมีพื้นที่ผิวจราจรไม่น้อยกว่า ๓๐,๐๐๐ ตารางเมตร พิกัดจุดเริ่มต้น Lat. ๑๔.๕๗๔๑๗๑ Long. ๑๐๑.๙๘๐๗๘๓ พิกัดจุดสิ้นสุด Lat. ๑๔.๕๗๓๓๗๗ Long. ๑๐๑.๙๘๐๘๗๒	-	-	-	๑๒,๐๐๐,๐๐๐	-	<b>เชิงปริมาณ</b> -ประชาชนมีถนนสัญจรได้สะดวก ยาว ๖,๐๐๐ เมตร <b>เชิงคุณภาพ</b> -เส้นทางคมนาคมทางบก ในหมู่ที่ มีความสะดวกรวดเร็ว	ประชาชนมีเส้นทางคมนาคมที่สะดวก มีความปลอดภัยในการใช้รถใช้ถนน	กรมส่งเสริมการปกครองฯ กองช่าง อบต.ภูหลวง

บัญชีสรุปโครงการพัฒนา  
แผนพัฒนาท้องถิ่นห้าปี (พ.ศ. ๒๕๖๖ – ๒๕๗๐)  
องค์การบริหารส่วนตำบลภูหลวง

แบบ ผ.๐๑

ยุทธศาสตร์	ปี ๒๕๖๖		ปี ๒๕๖๗		ปี ๒๕๖๘		ปี ๒๕๖๙		ปี ๒๕๗๐		รวม ๕ ปี	
	จำนวนโครงการ	งบประมาณ (บาท)	จำนวนโครงการ	งบประมาณ (บาท)	จำนวนโครงการ	งบประมาณ (บาท)	จำนวนโครงการ	งบประมาณ (บาท)	จำนวนโครงการ	งบประมาณ (บาท)	จำนวนโครงการ	งบประมาณ (บาท)
๑. ยุทธศาสตร์การพัฒนาด้านสังคม												
แผนงานการเกษตร	๐	๐	๐	๐	๑	๕๐๐,๐๐๐	๐	๐	๐	๐	๑	๕๐๐,๐๐๐
รวม	๐	๐	๐	๐	๑	๕๐๐,๐๐๐	๐	๐	๐	๐	๑	๕๐๐,๐๐๐

แผนพัฒนาท้องถิ่นห้าปี (พ.ศ. ๒๕๖๖ – ๒๕๗๐)  
องค์การบริหารส่วนตำบลภูหลวง

แบบ ผ.๐๓

ที่	แผนงาน	หมวด	ประเภท	วัตถุประสงค์	เป้าหมาย (ผลผลิตของครุภัณฑ์)	งบประมาณและที่ผ่านมา					หน่วยงาน รับผิดชอบหลัก
						๒๕๖๖ (บาท)	๒๕๖๗ (บาท)	๒๕๖๘ (บาท)	๒๕๖๙ (บาท)	๒๕๗๐ (บาท)	
๑	แผนงานการเกษตร	ครุภัณฑ์	ครุภัณฑ์การเกษตร	เพื่อใช้สูบน้ำช่วยเหลือประชาชนในกรณีประสบภัยพิบัติภัยแล้ง	เครื่องสูบน้ำเครื่องยนต์ดีเซลขนาดท่อส่ง ๘ นิ้วแบบลากจูง ค่าจัดซื้อเครื่องสูบน้ำเครื่องยนต์ดีเซลขนาดท่อส่ง ๘ นิ้วแบบลากจูง จำนวน ๑ เครื่องๆ โดยมีคุณลักษณะพื้นฐานดังนี้ ๑. ลักษณะทั่วไป เป็นเครื่องสูบน้ำแบบหอยโข่ง ชนิดล่อน้ำด้วยระบบไอเสียจากเครื่องยนต์ (Cxhaust Priming) ใช้เครื่องยนต์ดีเซลเป็นต้นกำลัง ติดตั้งอยู่บนรถลากพ่วง ๒ ล้อ ขนาดยางไม่น้อยกว่า ๖.๐๐-๑๔ นิ้ว ๒. รายละเอียด ๒.๑ เครื่องสูบน้ำ ๒.๑.๑ เป็นเครื่องสูบน้ำหอยโข่งแบบใบพัดเดี่ยวขนาดทางดูด-ทางส่ง ๘ นิ้ว ๒.๑.๒ ความสามารถในการสูบน้ำได้ไม่น้อยกว่า ๙,๐๐๐ ลิตร/นาที ที่แรงสูบส่งไม่น้อยกว่า ๑๓.๕ เมตร ประสิทธิภาพเครื่องสูบน้ำไม่ต่ำกว่า ๖๕% และค่า NPSHR ไม่เกิน ๖ เมตร ที่ความเร็วรอบไม่เกิน ๑,๕๐๐ รอบ/นาที ๒.๑.๓ วัสดุที่ใช้ผลิต - ตัวเรือน (CASING) ทำด้วยเหล็กหล่อ - ใบพัด (IMPELLER) ทำด้วยเหล็กหล่อ - เพลา (SHAFT) ทำด้วยเหล็กกล้าไร้สนิม - แหวนกันสึก (WEARING RING) ทำด้วยเหล็กหล่อ	-	-	๕๐๐,๐๐๐	-	-	กองส่งเสริมการเกษตร

ร.ท.	แผนงาน	หมวด	ประเภท	วัตถุประสงค์	เป้าหมาย (ผลผลิตของครุภัณฑ์)	งบประมาณและที่ผ่านมา					หน่วยงาน รับผิดชอบหลัก
						๒๕๖๖ (บาท)	๒๕๖๗ (บาท)	๒๕๖๘ (บาท)	๒๕๖๙ (บาท)	๒๕๗๐ (บาท)	
					<p>- รอกลื่น (BEARING) เป็นแบบลูกปืนหรือแบบเรียบหล่อลื่นด้วยจารบี</p> <p>- เรือนอัด (STUFFING BOX) เป็นแบบที่ถอดและปรับได้</p> <p>๒.๒.๔ กรองอากาศของเครื่องยนต์ เป็นแบบมาตรฐานของบริษัทผู้ผลิต</p> <p>๒.๒.๕ สตาร์ทด้วยระบบไฟฟ้ากระแสตรง ๑๒ VDC จากแบตเตอรี่</p> <p>๒.๒.๖ ถังน้ำมันเชื้อเพลิงขนาดความจุไม่น้อยกว่า ๕๐ ลิตร</p> <p>๒.๒.๗ มีเกจวัดชั่วโมงการทำงาน, วัดความเร็วรอบ, วัดอุณหภูมิเครื่อง, ไฟชาร์จ, แรงดันน้ำมันเครื่อง, มาตรวัดน้ำมันเชื้อเพลิง</p> <p>๒.๒.๘ มีระบบดับเครื่องอัตโนมัติ กรณีอุณหภูมิสูงเกิน และแรงดันน้ำมันเครื่องต่ำกว่าเกณฑ์</p> <p>๓. ระบบส่งกำลัง</p> <p>การต่อเครื่องสูบน้ำเข้ากับเครื่องยนต์ ต้องต่อตรงโดยใช้ ข้อต่อแบบ บิดตัวได้ (FLEXIBLE COUPLING)</p> <p>๔. การติดตั้ง</p> <p>๔.๑ เครื่องยนต์และเครื่องสูบน้ำติดตั้งอยู่บนรถลากพ่วง ล้อหลังเป็นยางสุบลม ๒ ล้อ มีระบบกันสะเทือนด้วยแหนบทั้ง ๒ ข้าง ล้อหน้าเป็นล้อเหล็กหมุนได้รอบตัวและพับเก็บได้</p> <p>๔.๒ มีขอลากจูงเคลื่อนที่ได้ พร้อมทั้งขาตั๋ยันหลัง สามารถปรับระดับได้โดยการหมุนเกลียวขึ้น-ลง อย่างน้อย ๒ ขา</p>						

ที่	แผนงาน	หมวด	ประเภท	วัตถุประสงค์	เป้าหมาย (ผลผลิตของครุภัณฑ์)	งบประมาณและที่ผ่านมา					หน่วยงาน รับผิดชอบหลัก
						๒๕๖๖ (บาท)	๒๕๖๗ (บาท)	๒๕๖๘ (บาท)	๒๕๖๙ (บาท)	๒๕๗๐ (บาท)	
					<p>๕. อุปกรณ์เครื่องสูบน้ำ</p> <p>๕.๑ ท่อทางดูดมีขนาดเท่ากับทางดูดของเครื่องสูบน้ำ เป็นท่อเหล็กเหนียวหนา ๒ มม. มีหน้าแปลน ๒ ข้าง พ่นสีกันสนิมอย่างดี การยึดติดกันด้วยปะเก็นยางและน็อตสกรู ประกอบด้วย</p> <ul style="list-style-type: none"> <li>- ท่อต่อตรง ขนาด ๘" ยาว ๑ เมตร จำนวน ๒ ท่อน</li> <li>- ท่อต่อตรง ขนาด ๘" ยาว ๒ เมตร จำนวน ๒ ท่อน</li> <li>- ท่อต่อตรง ขนาด ๘" ยาว ๓ เมตร จำนวน ๒ ท่อน</li> <li>- ข้อต่อ ๙๐ ขนาด ๘" จำนวน ๒ อัน</li> <li>- ข้อต่อ ๔๕ ขนาด ๘" จำนวน ๒ อัน</li> </ul> <p>๕.๒ หัวกะโหลกกรองน้ำ ขนาด ๘" จำนวน ๑ ตัว</p> <p>๕.๓ ประตุน้ำเหล็กหล่อ ขนาด ๘" จำนวน ๑ ตัว</p> <p>๕.๔ ท่อล้างขยะหน้าบิ๊ม สามารถล้างขยะออกได้โดยไม่ต้องถอดท่อดูดออก มีฝาเปิดได้ จำนวน ๑ ชุด</p> <p>๖. อื่นๆ</p> <p>๖.๑ มีเครื่องมือประจำเครื่องที่จำเป็นสำหรับการใช้งานครบตามมาตรฐานผู้ผลิต จำนวน ๑ ชุด</p> <p>๖.๒ มีคู่มือการใช้งานซ่อม การบำรุงรักษาเป็นภาษาไทยหรือภาษาอังกฤษ จำนวน ๑ ชุด</p>						

ร.ร.	แผนงาน	หมวด	ประเภท	วัตถุประสงค์	เป้าหมาย (ผลผลิตของครุภัณฑ์)	งบประมาณและที่ผ่านมา					หน่วยงาน รับผิดชอบหลัก
						๒๕๖๖ (บาท)	๒๕๖๗ (บาท)	๒๕๖๘ (บาท)	๒๕๖๙ (บาท)	๒๕๗๐ (บาท)	
					๖.๓ เป็นผลิตภัณฑ์ใหม่และ รับประกัน คุณภาพไม่น้อยกว่า ๑ ปี ๖.๔ มีอุปกรณ์และอะไหล่บริการไม่น้อยกว่า ๕ ปี ๖.๕ แผนรายละเอียดและกำหนดฝึกสอน แนะนำการใช้เครื่องสูบน้ำการบำรุงรักษา ๗. อุปกรณ์ประกอบการซ่อมบำรุง (จำนวน ๑ เครื่อง) ๗.๑ ประแจแหวนข้างปากตาย เบอร์ ๑๐,๑๒,๑๓,๑๔,๑๗,๑๙,๒๑,๒๔,๒๖ จำนวน ๑ ชุด ๗.๒ ประแจเลื่อน ขนาด ๑๒ นิ้ว จำนวน ๑ ชุด ๗.๓ คีมล๊อค จำนวน ๑ ตัว ๗.๔ กล่องเครื่องมือเหล็ก ๑๘ นิ้ว แยกได้ ๒ ชั้น พร้อมกุญแจล๊อคจำนวน ๑ ตัว						

# ส่วนที่ ๔

## การติดตามและประเมินผล

การติดตามและประเมินผลแผนพัฒนาต้องสอดคล้องกับระเบียบกระทรวงมหาดไทยว่าด้วยการจัดทำแผนพัฒนาขององค์กรปกครองส่วนท้องถิ่น พ.ศ. ๒๕๔๘ และแก้ไขเพิ่มเติมถึงฉบับที่ ๓ พ.ศ. ๒๕๖๖ ข้อ ๒๙ กำหนดให้คณะกรรมการติดตามและประเมินผลแผนพัฒนาท้องถิ่น มีอำนาจหน้าที่ในการกำหนดแนวทาง วิธีการในการติดตามและประเมินผลแผนพัฒนาและดำเนินการติดตามและประเมินผลแผนพัฒนา เมื่อดำเนินการเสร็จแล้วให้รายงานผลและเสนอความเห็นซึ่งจากการติดตามและประเมินผลแผนพัฒนาต่อผู้บริหารท้องถิ่น เพื่อให้ผู้บริหารท้องถิ่นเสนอต่อสภาท้องถิ่น และคณะกรรมการพัฒนาท้องถิ่น พร้อมทั้งประกาศผลการติดตามและประเมินผลแผนพัฒนาให้ประชาชนในท้องถิ่นทราบในที่เปิดเผย ภายในสิบห้าวันนับแต่วันรายงานผลและเสนอความเห็นดังกล่าว และต้องปิดประกาศไว้เป็นระยะเวลาไม่น้อยกว่าสามสิบวัน โดยอย่างน้อยปีละหนึ่งครั้งภายในเดือนธันวาคมของทุกปี

สอดคล้องกับหนังสือ กระทรวงมหาดไทย กรมส่งเสริมการปกครองท้องถิ่น ด่วนที่สุด ที่ มท ๐๘๑๐.๓/ว ๒๙๓๑ ลงวันที่ ๑๕ พฤษภาคม ๒๕๖๗ เรื่อง ชักซ้อมแนวทางการทบทวนแผนพัฒนาท้องถิ่น (พ.ศ. ๒๕๖๖ - ๒๕๗๐) ขององค์กรปกครองส่วนท้องถิ่น ตามสิ่งที่ส่งมาด้วย ๔ แนวทางการพิจารณาติดตามและประเมินผลแผนพัฒนาท้องถิ่นตามระเบียบกระทรวงมหาดไทยว่าด้วยการจัดทำแผนพัฒนาขององค์กรปกครองส่วนท้องถิ่น พ.ศ. ๒๕๔๘ แก้ไขเพิ่มเติมถึง (ฉบับที่ ๓) พ.ศ. ๒๕๖๖ เป็นแบบที่กำหนดให้คณะกรรมการติดตามและประเมินผลแผนพัฒนาท้องถิ่นดำเนินการให้คะแนนตามเกณฑ์ที่กำหนดไว้ ซึ่งเป็นหนึ่งของการติดตามและประเมินผลแผนพัฒนา โดยดำเนินการให้แล้วเสร็จภายในหกสิบวัน นับแต่วันที่ประกาศใช้ขบประมาณรายจ่าย มีรายละเอียด ดังนี้

### ๔.๑ การติดตามและประเมินผลยุทธศาสตร์

๑. แนวทางการพิจารณาการติดตามและประเมินผลยุทธศาสตร์เพื่อความสอดคล้องแผนพัฒนาท้องถิ่น ประกอบด้วย

- ๑.๑ ข้อมูลสภาพทั่วไปและข้อมูลพื้นฐานขององค์กรปกครองส่วนท้องถิ่น ๒๐ คะแนน
- ๑.๒ การวิเคราะห์สถานการณ์และศักยภาพ ๒๐ คะแนน
- ๑.๓ ยุทธศาสตร์ ๖๐ คะแนน ประกอบด้วย
  - (๑) ยุทธศาสตร์ขององค์กรปกครองส่วนท้องถิ่น ๑๐ คะแนน
  - (๒) ยุทธศาสตร์ขององค์กรปกครองส่วนท้องถิ่นในเขตจังหวัด ๑๐ คะแนน
  - (๓) ยุทธศาสตร์จังหวัด ๑๐ คะแนน
  - (๔) วิสัยทัศน์ ๕ คะแนน
  - (๕) กลยุทธ์ ๕ คะแนน
  - (๖) เป้าประสงค์ของแต่ละประเด็นกลยุทธ์ ๕ คะแนน
  - (๗) จุดยืนทางยุทธศาสตร์ ๕ คะแนน
  - (๘) แผนงาน ๕ คะแนน
  - (๙) ความเชื่อมโยงของยุทธศาสตร์ในภาพรวม ๕ คะแนน

คะแนนรวม ๑๐๐ คะแนน เกณฑ์ที่ควรได้เพื่อให้เกิดความสอดคล้องและขับเคลื่อนการพัฒนาท้องถิ่น ขององค์กรปกครองส่วนท้องถิ่น ไม่ควรน้อยกว่าร้อยละ ๘๐ (๘๐ คะแนน)

๒. แนวทางการพิจารณาการติดตามและประเมินผลยุทธศาสตร์เพื่อความสอดคล้องแผนพัฒนาท้องถิ่น ขององค์กรปกครองส่วนท้องถิ่น

ประเด็นพิจารณา	คะแนนเต็ม
๑. ข้อมูลสภาพทั่วไปและข้อมูลพื้นฐานขององค์กรปกครองส่วนท้องถิ่น	๒๐
๒. การวิเคราะห์สถานการณ์และศักยภาพ	๑๕
๓. ยุทธศาสตร์ ประกอบด้วย	๖๕
๓.๑ ยุทธศาสตร์ขององค์กรปกครองส่วนท้องถิ่น	๑๐
๓.๒ ยุทธศาสตร์ขององค์กรปกครองส่วนท้องถิ่นในเขตจังหวัด	๑๐
๓.๓ ยุทธศาสตร์จังหวัด	๑๐
๓.๔ วิสัยทัศน์	๕
๓.๕ กลยุทธ์	๕
๓.๖ เป้าประสงค์ของแต่ละประเด็นกลยุทธ์	๕
๓.๗ จุดยืนทางยุทธศาสตร์	๕
๓.๘ แผนงาน	๕
๓.๙ ความเชื่อมโยงของยุทธศาสตร์ในภาพรวม	๕
<b>รวมคะแนน</b>	<b>๑๐๐</b>

๓. แนวทางเบื้องต้นในการให้คะแนนแนวทางการพิจารณาการติดตามและประเมินผลยุทธศาสตร์เพื่อความสอดคล้องแผนพัฒนาท้องถิ่นขององค์กรปกครองส่วนท้องถิ่น

ประเด็นพิจารณา	รายละเอียดหลักเกณฑ์	คะแนนเต็ม	คะแนนที่ได้
๑. ข้อมูลสภาพทั่วไปและข้อมูลพื้นฐานขององค์กรปกครองส่วนท้องถิ่น	ควรประกอบด้วยข้อมูลดังนี้ (๑) ข้อมูลเกี่ยวกับด้านกายภาพ เช่น ที่ตั้งของหมู่บ้าน/ชุมชน/ตำบล ลักษณะภูมิประเทศ ลักษณะภูมิอากาศ ลักษณะของดิน ลักษณะของแหล่งน้ำ ลักษณะของไม้/ป่า ไม้ ฯลฯ ด้านการเมือง/การปกครอง เช่น เขตการปกครอง การเลือกตั้ง ฯลฯ	๒๐ (๓)	
	(๒) ข้อมูลเกี่ยวกับด้านการเมือง/การปกครอง เช่น เขตการปกครอง การเลือกตั้ง ฯลฯ ประชากร เช่น ข้อมูลเกี่ยวกับจำนวนประชากร และช่วงอายุและจำนวนประชากร ฯลฯ	(๒)	
	(๓) ข้อมูลเกี่ยวกับสภาพทางสังคม เช่น การศึกษา สาธารณสุข อาชญากรรม ยาเสพติด การสังคมสงเคราะห์ ฯลฯ	(๒)	
	(๔) ข้อมูลเกี่ยวกับระบบบริการพื้นฐาน เช่น การคมนาคมขนส่ง การไฟฟ้า การประปา โทรศัพท์ ฯลฯ	(๒)	
	(๕) ข้อมูลเกี่ยวกับระบบเศรษฐกิจ เช่น การเกษตร การประมง การปศุสัตว์ การบริการ การท่องเที่ยว อุตสาหกรรม การพาณิชย์/กลุ่มอาชีพ แรงงาน ฯลฯ และเศรษฐกิจพอเพียงท้องถิ่น (ด้านการเกษตรและแหล่งน้ำ)	(๒)	
	(๖) ข้อมูลเกี่ยวกับศาสนา ประเพณี วัฒนธรรม เช่น การนับถือศาสนา ประเพณีและงานประจำปี ภูมิปัญญาท้องถิ่น ภาษาถิ่น สินค้าพื้นเมืองและของที่ระลึก ฯลฯและอื่น ๆ	(๒)	



ประเด็นพิจารณา	รายละเอียดหลักเกณฑ์	คะแนน เต็ม	คะแนน ที่ได้
	(๗) ข้อมูลเกี่ยวกับทรัพยากรธรรมชาติ เช่น น้ำ ป่าไม้ ภูเขา คุณภาพของทรัพยากรธรรมชาติ ฯลฯ	(๒)	
	(๘) การสำรวจและจัดเก็บข้อมูลเพื่อการจัดทำแผนพัฒนาท้องถิ่นหรือการใช้ข้อมูล จปฐ.	(๒)	
	(๙) การประชุมประชาคมท้องถิ่น รูปแบบ วิธีการ และการดำเนินการประชุมประชาคมท้องถิ่น โดยใช้กระบวนการร่วมคิด ร่วมทำ ร่วมตัดสินใจ ร่วมตรวจสอบ ร่วมรับประโยชน์ ร่วมแก้ปัญหา ปรัชญาหรือ แลกเปลี่ยนเรียนรู้ เพื่อแก้ปัญหาสำหรับการพัฒนาท้องถิ่นตามอำนาจหน้าที่ขององค์กรปกครองส่วนท้องถิ่น	(๓)	
<b>๒. การวิเคราะห์ สภาพการณ์ และ ศักยภาพ</b>	<b>ควรประกอบด้วยข้อมูลดังนี้</b> (๑) การวิเคราะห์ที่ครอบคลุมความเชื่อมโยง ความสอดคล้องยุทธศาสตร์จังหวัด ยุทธศาสตร์การพัฒนาขององค์กรปกครองส่วนท้องถิ่นในเขตจังหวัด ยุทธศาสตร์ขององค์กรปกครองส่วนท้องถิ่น นโยบายของผู้บริหารท้องถิ่น รวมถึงความเชื่อมโยงแผนยุทธศาสตร์ชาติ ๒๐ ปี แผนพัฒนาเศรษฐกิจและสังคมแห่งชาติ และ Thailand ๔.๐	<b>๒๐</b> (๕)	
	(๒) การวิเคราะห์การใช้ผังเมืองรวมหรือผังเมืองเฉพาะและการบังคับใช้ ผลของการบังคับใช้สภาพการณ์ที่เกิดขึ้นต่อการพัฒนาท้องถิ่น	(๓)	
	(๓) การวิเคราะห์ทางสังคม เช่น ด้านแรงงาน การศึกษา สาธารณสุข ความยากจน อาชญากรรม ปัญหายาเสพติด เทคโนโลยี จารีต ประเพณี วัฒนธรรม ภูมิปัญญาท้องถิ่น เป็นต้น	(๓)	
	(๔) การวิเคราะห์ทางเศรษฐกิจ ข้อมูลด้านรายได้ครัวเรือน การส่งเสริมอาชีพ กลุ่มอาชีพ กลุ่มทางสังคม การพัฒนาอาชีพและกลุ่มต่าง ๆ สภาพทางเศรษฐกิจและความเป็นอยู่ทั่วไป เป็นต้น	(๓)	
	(๕) การวิเคราะห์สิ่งแวดล้อม พื้นที่สีเขียว ธรรมชาติต่าง ๆ ทางภูมิศาสตร์ กระบวนการหรือสิ่งที่เกิดขึ้น การประดิษฐ์ที่มีผลต่อสิ่งแวดล้อมและการพัฒนา	(๓)	
	(๖) ผลการวิเคราะห์ศักยภาพเพื่อประเมินสถานการณ์การพัฒนาในปัจจุบันและโอกาสการพัฒนาในอนาคตของท้องถิ่น ด้วยเทคนิค SWOT Analysis ที่อาจส่งผลกระทบต่อการทำงาน ได้แก่ S-Strength (จุดแข็ง) W-Weakness (จุดอ่อน) O-Opportunity (โอกาส) และ T-Threat (อุปสรรค)	(๓)	
<b>๓. ยุทธศาสตร์</b> ๓.๑ ยุทธศาสตร์ของ องค์กรปกครองส่วน ท้องถิ่น	<b>ควรประกอบด้วยข้อมูลดังนี้</b> ยุทธศาสตร์ขององค์กรปกครองส่วนท้องถิ่นสอดคล้องกับสภาพสังคม เศรษฐกิจ สิ่งแวดล้อมของท้องถิ่น ประเด็นปัญหาการพัฒนาและแนวทางการพัฒนาที่สอดคล้องกับยุทธศาสตร์ขององค์กรปกครองส่วนท้องถิ่น และเชื่อมโยงหลักประชารัฐแผนยุทธศาสตร์ชาติ ๒๐ ปี แผนพัฒนาเศรษฐกิจและสังคมแห่งชาติ และ Thailand ๔.๐	<b>๒๐</b> (๑๐)	
๓.๒ ยุทธศาสตร์ของ องค์กรปกครองส่วน ท้องถิ่นในเขตจังหวัด	สอดคล้องและเชื่อมโยงกับสภาพสังคม เศรษฐกิจ สิ่งแวดล้อมของท้องถิ่น และยุทธศาสตร์จังหวัด และเชื่อมโยงหลักประชารัฐ แผนยุทธศาสตร์ชาติ ๒๐ ปี แผนพัฒนาเศรษฐกิจและสังคมแห่งชาติ และ Thailand ๔.๐	(๑๐)	
๓.๓ ยุทธศาสตร์ จังหวัด	สอดคล้องกับแผนพัฒนาเศรษฐกิจและสังคมแห่งชาติ แผนการบริหารราชการแผ่นดิน นโยบาย/ยุทธศาสตร์ คสช. และนโยบายรัฐบาล หลักประชารัฐ แผนยุทธศาสตร์ชาติ ๒๐ ปี และ Thailand ๔.๐	(๑๐)	

ประเด็นพิจารณา	รายละเอียดหลักเกณฑ์	คะแนนเต็ม	คะแนนที่ได้
๓.๔ วิสัยทัศน์	วิสัยทัศน์ ซึ่งมีลักษณะแสดงสถานภาพที่องค์กรปกครองส่วนท้องถิ่นต้องการจะเป็นหรือบรรลุถึงอนาคตอย่างชัดเจน สอดคล้องกับโอกาสและศักยภาพที่เป็นลักษณะเฉพาะขององค์กรปกครองส่วนท้องถิ่น และสัมพันธ์กับโครงการพัฒนาท้องถิ่น	(๕)	
๓.๕ กลยุทธ์	แสดงให้เห็นช่องทาง วิธีการ ภารกิจหรือสิ่งที่จะต้องทำตามอำนาจหน้าที่ขององค์กรปกครองส่วนท้องถิ่นที่จะนำไปสู่การบรรลุวิสัยทัศน์ หรือแสดงให้เห็นถึงความชัดเจนในสิ่งที่จะดำเนินการให้บรรลุวิสัยทัศน์นั้น	(๕)	
๓.๖ เป้าประสงค์ของแต่ละประเด็นกลยุทธ์	เป้าประสงค์ของแต่ละประเด็นกลยุทธ์มีความสอดคล้องและสนับสนุนต่อกกลยุทธ์ที่จะเกิดขึ้น มุ่งหมายสิ่งหนึ่งสิ่งใดที่ชัดเจน	(๕)	
๓.๗ จุดยืนทางยุทธศาสตร์ (Positioning)	ความมุ่งมั่นอันแน่วแน่ในการวางแผนพัฒนาท้องถิ่น เพื่อให้บรรลุวิสัยทัศน์ขององค์กรปกครองส่วนท้องถิ่น ซึ่งเกิดจากศักยภาพของพื้นที่จริง ที่จะนำไปสู่ผลสำเร็จทางยุทธศาสตร์	(๕)	
๓.๘ แผนงาน	แผนงานหรือจุดมุ่งหมายเพื่อการพัฒนาในอนาคต กำหนดจุดมุ่งหมายในเรื่องใดเรื่องหนึ่งหรือแผนงานที่เกิดจากเป้าประสงค์ ตัวชี้วัด ค่าเป้าหมาย กลยุทธ์ จุดยืนทางยุทธศาสตร์และยุทธศาสตร์ขององค์กรปกครองส่วนท้องถิ่นที่มีความชัดเจน นำไปสู่การจัดทำโครงการพัฒนาท้องถิ่นในแผนพัฒนาท้องถิ่นสี่ปี โดยระบุแผนงานและความเชื่อมโยงดังกล่าว	(๕)	
๓.๙ ความเชื่อมโยงของยุทธศาสตร์ในภาพรวม	ความเชื่อมโยงองค์รวมที่นำไปสู่การพัฒนาท้องถิ่นที่เกิดผลผลิต/โครงการจากแผนยุทธศาสตร์ชาติ ๒๐ ปี แผนพัฒนาเศรษฐกิจและสังคมแห่งชาติ ฉบับที่ ๑๒ Thailand๔.๐ แผนพัฒนาภาค/แผนพัฒนากลุ่มจังหวัด/แผนพัฒนาจังหวัด ยุทธศาสตร์การพัฒนาขององค์กรปกครองส่วนท้องถิ่นในเขตจังหวัดและยุทธศาสตร์ขององค์กรปกครองส่วนท้องถิ่น	(๕)	
	รวมคะแนน	๑๐๐	

#### ๔.๒ การติดตามและประเมินผลโครงการ อาจกำหนดแนวทาง ดังนี้

๑. แนวทางการพิจารณาติดตามและประเมินผลโครงการเพื่อความสอดคล้องแผนพัฒนาท้องถิ่นห้าปี

ประกอบด้วย

- ๑.๑ การสรุปสถานการณ์การพัฒนา ๑๐ คะแนน
- ๑.๒ การประเมินผลการนำแผนพัฒนาท้องถิ่นห้าปีไปปฏิบัติในเชิงปริมาณ ๑๐ คะแนน
- ๑.๓ การประเมินผลการนำแผนพัฒนาท้องถิ่นห้าปีไปปฏิบัติในเชิงคุณภาพ ๑๐ คะแนน
- ๑.๔ ยุทธศาสตร์และแผนงาน ๑๐ คะแนน
- ๑.๕ โครงการพัฒนา ๖๐ คะแนน
  - (๑) ความชัดเจนของชื่อโครงการ ๕ คะแนน
  - (๒) กำหนดวัตถุประสงค์สอดคล้องกับโครงการ ๕ คะแนน
  - (๓) เป้าหมาย (ผลผลิตของโครงการ) มีความชัดเจนนำไปสู่การตั้งงบประมาณได้ถูกต้อง ๕ คะแนน
  - (๔) โครงการมีความสอดคล้องกับแผนยุทธศาสตร์ชาติ ๒๐ ปี ๕ คะแนน

- (๕) เป้าหมาย (ผลผลิตของโครงการ) มีความสอดคล้องกับแผนพัฒนาเศรษฐกิจและสังคมแห่งชาติฉบับที่ ๑๒ ๕ คะแนน
- (๖) โครงการมีความสอดคล้องกับ Thailand ๔.๐ ๕ คะแนน
- (๗) โครงการสอดคล้องกับยุทธศาสตร์จังหวัด ๕ คะแนน
- (๘) โครงการแก้ไขปัญหาความยากจนหรือการเสริมสร้างให้ประเทศชาติมั่นคง มั่งคั่ง ยั่งยืน ภายใต้หลักปรัชญา ๕ คะแนน
- (๙) งบประมาณ มีความสอดคล้องกับเป้าหมาย (ผลผลิตโครงการ) ๕ คะแนน
- (๑๐) มีการประมาณการราคาถูกต้องตามหลักวิธีการงบประมาณ ๕ คะแนน
- (๑๑) มีการกำหนดตัวชี้วัด (KPI) และสอดคล้องกับวัตถุประสงค์และผลที่คาดว่าจะได้รับ ๕ คะแนน
- (๑๒) ผลที่คาดว่าจะได้รับ สอดคล้องกับวัตถุประสงค์ ๕ คะแนน

คะแนนรวม ๑๐๐ คะแนน เกณฑ์ที่ควรได้เพื่อให้เกิดความสอดคล้องและขับเคลื่อนการพัฒนาท้องถิ่นขององค์กรปกครองส่วนท้องถิ่น ไม่ควรน้อยกว่าร้อยละ ๘๐ (๘๐ คะแนน)

๒. แนวทางการพิจารณาการติดตามและประเมินผลโครงการเพื่อความสอดคล้องกับแผนพัฒนาห้าปี

ประกอบด้วย

ประเด็นพิจารณา	คะแนนเต็ม
๑ การสรุปสถานการณ์การพัฒนา	๑๐
๒ การประเมินผลการนำแผนพัฒนาท้องถิ่นสี่ปีไปปฏิบัติในเชิงปริมาณ	๑๐
๓ การประเมินผลการนำแผนพัฒนาท้องถิ่นสี่ปีไปปฏิบัติในเชิงคุณภาพ	๑๐
๔ แผนงานและยุทธศาสตร์การพัฒนา	๑๐
๕ โครงการพัฒนา ประกอบด้วย	๖๐
๕.๑ ความชัดเจนของชื่อโครงการ	๕
๕.๒ กำหนดวัตถุประสงค์สอดคล้องกับโครงการ	๕
๕.๓ เป้าหมาย (ผลผลิตของโครงการ) มีความชัดเจนนำไปสู่การตั้งงบประมาณได้ถูกต้อง	๕
๕.๔ โครงการมีความสอดคล้องกับแผนยุทธศาสตร์ชาติ ๒๐ ปี	๕
๕.๕ เป้าหมาย (ผลผลิตของโครงการ) มีความสอดคล้องกับแผนพัฒนาเศรษฐกิจและสังคมแห่งชาติ	๕
๕.๖ โครงการมีความสอดคล้องกับ Thailand ๔.๐	๕
๕.๗ โครงการสอดคล้องกับยุทธศาสตร์จังหวัด	๕
๕.๘ โครงการแก้ไขปัญหาความยากจนหรือการเสริมสร้างให้ประเทศชาติมั่นคง มั่งคั่ง ยั่งยืนภายใต้หลักปรัชญา	๕

ประเด็นพิจารณา	คะแนนเต็ม
๕.๙ งบประมาณ มีความสอดคล้องกับเป้าหมาย (ผลผลิตของโครงการ)	๕
๕.๑๐ มีการประมาณการราคาถูกต้องตามหลักวิธีการงบประมาณ	๕
๕.๑๑ มีการกำหนดตัวชี้วัด (KPI) และสอดคล้องกับวัตถุประสงค์และผลที่คาดว่าจะได้รับ	๕
๕.๑๒ ผลที่คาดว่าจะได้รับ สอดคล้องกับวัตถุประสงค์	๕
<b>รวมคะแนน</b>	<b>๑๐๐</b>

๓. แนวทางเบื้องต้นในการให้คะแนนแนวทางการพิจารณาการติดตามและประเมินผลโครงการเพื่อความสอดคล้องแผนพัฒนาท้องถิ่นห้าปีขององค์กรปกครองส่วนท้องถิ่น

ประเด็นพิจารณา	รายละเอียดหลักเกณฑ์	คะแนนเต็ม	คะแนนที่ได้
๑. การสรุปสถานการณ์การพัฒนา	เป็นการวิเคราะห์กรอบการจัดทำยุทธศาสตร์ขององค์กรปกครองส่วนท้องถิ่น (ใช้การวิเคราะห์ SWOT Analysis/Demand (Demand Analysis)/Global Demand และ Trend ปัจจัยและสถานการณ์การเปลี่ยนแปลงที่มีผลต่อการพัฒนาอย่างน้อยต้องประกอบด้วยวิเคราะห์ศักยภาพด้านเศรษฐกิจ ด้านสังคม ด้านทรัพยากรธรรมชาติและสิ่งแวดล้อม)	๑๐	
๒. การประเมินผลการนำแผนพัฒนาท้องถิ่นสี่ปีไปปฏิบัติในเชิงปริมาณ	๒.๑ การควบคุมที่มีการใช้ตัวเลขต่าง ๆ เพื่อนำมาใช้วัดผลในเชิงปริมาณ เช่น การวัดจำนวนโครงการ กิจกรรม งานต่าง ๆ ก็คือผลผลิตนั้นเองว่าเป็นไปตามที่ตั้งเป้าหมายเอาไว้หรือไม่จำนวนที่ดำเนินการจริงตามที่ได้กำหนดไว้เท่าไร จำนวนที่ไม่สามารถดำเนินการได้มีจำนวนเท่าไร สามารถอธิบายได้ตามหลักประสิทธิภาพ (Efficiency) ของการพัฒนาท้องถิ่นตามอำนาจหน้าที่ที่ได้กำหนดไว้	๑๐ ๕	
	๒.๒ วิเคราะห์ผลกระทบ/สิ่งที่กระทบ (Impact) โครงการที่ดำเนินการในเชิงปริมาณ (Quantitative)	๕	
๓. การประเมินผลการนำแผนพัฒนาท้องถิ่นสี่ปีไปปฏิบัติในเชิงคุณภาพ	๓.๑ การประเมินประสิทธิผลของแผนพัฒนาในเชิงคุณภาพคือการนำเอาเทคนิคต่าง ๆ มาใช้เพื่อวัดว่าภารกิจ โครงการ กิจกรรม งานต่าง ๆ ที่ดำเนินการในพื้นที่นั้น ๆ ตรงต่อความต้องการของประชาชนหรือไม่และเป็นไปตามอำนาจหน้าที่หรือไม่ ประชาชนพึงพอใจหรือไม่ สิ่งของ วัสดุ ครุภัณฑ์ การดำเนินการต่าง ๆ มีสภาพหรือลักษณะถูกต้อง คงทน ถาวร สามารถใช้ได้ตามวัตถุประสงค์หรือไม่ ซึ่งเป็นไปตามหลักประสิทธิผล (Effectiveness) ผลการปฏิบัติราชการที่บรรลุวัตถุประสงค์และเป้าหมายของแผนการปฏิบัติราชการตามที่ได้รับงบประมาณมาดำเนินการ รวมถึงสามารถเทียบเคียงกับส่วนราชการหรือหน่วยงาน	๑๐ ๕	
	๓.๒ วิเคราะห์ผลกระทบ/สิ่งที่กระทบ (Impact) โครงการที่ดำเนินการในเชิงคุณภาพ (Qualitative)	๕	

ประเด็นพิจารณา	รายละเอียดหลักเกณฑ์	คะแนนเต็ม	คะแนนที่ได้
๔.แผนงานและยุทธศาสตร์การพัฒนา	๔.๑ วิเคราะห์แผนงาน งาน ที่เกิดจากด้านต่าง ๆ มีความสอดคล้องกับยุทธศาสตร์ขององค์กรปกครองส่วนท้องถิ่นในมิติต่าง ๆ จนนำไปสู่การจัดทำโครงการพัฒนาท้องถิ่นโดยใช้ SWOT Analysis/Demand (Demand Analysis) / Global Demand/Trend หรือหลักการบูรณาการ(Integration) กับองค์กรปกครองส่วนท้องถิ่นที่มีพื้นที่ติดต่อกัน	๑๐	๕
	๔.๒ วิเคราะห์แผนงาน งาน ที่เกิดจากด้านต่าง ๆ ที่สอดคล้องกับการแก้ไขปัญหาความยากจนหลักปรัชญาเศรษฐกิจพอเพียง และโดยเฉพาะเศรษฐกิจพอเพียงท้องถิ่น (ด้านการเกษตรและแหล่งน้ำ)(Local Sufficiency Economy Plan : LSEP)	๕	
๕.โครงการพัฒนา	ควรประกอบด้วยข้อมูล ดังนี้	๖๐	(๕)
๕.๑ ความชัดเจนของชื่อโครงการ	เป็นโครงการที่มีวัตถุประสงค์สนองต่อแผนยุทธศาสตร์การพัฒนาขององค์กรปกครองส่วนท้องถิ่นและดำเนินการเพื่อให้การพัฒนาบรรลุตามวิสัยทัศน์ขององค์กรปกครองส่วนท้องถิ่นที่กำหนดไว้ ชื่อโครงการมีความชัดเจน มุ่งไปเรื่องใดเรื่องหนึ่ง อ่านแล้วเข้าใจได้ว่าจะพัฒนาอะไรในอนาคต		
๕.๒ กำหนดวัตถุประสงค์สอดคล้องกับโครงการ	มีวัตถุประสงค์ชัดเจน (clear objective) โครงการต้องกำหนดวัตถุประสงค์สอดคล้องกับความเป็นมาของโครงการ สอดคล้องกับหลักการและเหตุผล วิธีการดำเนินงานต้องสอดคล้องกับวัตถุประสงค์ มีความเป็นไปได้ชัดเจน มีลักษณะเฉพาะเจาะจง	(๕)	
๕.๓ เป้าหมาย (ผลผลิตของโครงการ) มีความชัดเจนนำไปสู่การตั้งงบประมาณได้ถูกต้อง	สภาพที่อยากให้เกิดขึ้นในอนาคตเป็นทิศทางที่ต้องไปให้ถึงเป้าหมายต้องชัดเจน สามารถระบุจำนวนเท่าไร กลุ่มเป้าหมายคืออะไร มีผลผลิตอย่างไร กลุ่มเป้าหมายพื้นที่ดำเนินงาน และระยะเวลาดำเนินงานอธิบายให้ชัดเจนว่าโครงการนี้จะทำที่ไหน เริ่มต้นในช่วงเวลาใดและจบลงเมื่อไร ใครคือกลุ่มเป้าหมายของโครงการ หากกลุ่มเป้าหมายมีหลายกลุ่ม ให้บอกชัดเจนไปว่าใครคือกลุ่มเป้าหมายหลัก ใครคือกลุ่มเป้าหมายรอง	(๕)	
๕.๔ โครงการมีความสอดคล้องกับแผนยุทธศาสตร์ชาติ ๒๐ ปี	โครงการสอดคล้องกับ (๑) ความมั่นคง (๒) การสร้างความสามารถในการแข่งขัน (๓) การพัฒนาและเสริมสร้างศักยภาพคน (๔) การสร้างโอกาสความเสมอภาคและเท่าเทียมกันทางสังคม (๕) การสร้างการเติบโตบนคุณภาพชีวิตที่เป็นมิตรต่อสิ่งแวดล้อม (๖) การปรับสมดุลและพัฒนาระบบการบริหารจัดการภาครัฐ เพื่อให้เกิดความมั่นคง มั่งคั่ง ยั่งยืน	(๕)	
๕.๕ เป้าหมาย (ผลผลิตของโครงการ) มีความสอดคล้องกับแผนพัฒนาเศรษฐกิจและสังคมแห่งชาติ	โครงการมีความสอดคล้องกับแผนพัฒนาเศรษฐกิจและสังคมแห่งชาติ ฉบับที่ ๑๒ โดย (๑) ยึดหลักปรัชญาของเศรษฐกิจพอเพียง (๒) ยึดคนเป็นศูนย์กลางการพัฒนา (๓) ยึดวิสัยทัศน์ภายใต้ยุทธศาสตร์ชาติ ๒๐ ปี (๔) ยึดเป้าหมายอนาคตประเทศไทย ๒๕๓๙ (๕) ยึดหลักการนำไปสู่การปฏิบัติให้เกิดผลสัมฤทธิ์อย่างจริงจังใน ๕ ปีที่ต่อยอดไปสู่ผลสัมฤทธิ์ที่เป็นเป้าหมายระยะยาว ภายใต้แนวทางการพัฒนา (๑) การยกระดับศักยภาพการแข่งขันและการหลุดพ้นกับดักรายได้ปานกลางสู่รายได้สูง (๒) การพัฒนาศักยภาพคนตามช่วงวัยและการปฏิรูประบบเพื่อสร้างสังคมสูงวัยอย่างมีคุณภาพ (๓) การลดความเหลื่อมล้ำทางสังคม (๔) การรองรับการเชื่อมโยงภูมิภาคและความเป็นเมือง (๕) การสร้างความเจริญเติบโตทางเศรษฐกิจและสังคมอย่างเป็นมิตรกับสิ่งแวดล้อม (๖) การบริหารราชการแผ่นดินที่มีประสิทธิภาพ	(๕)	

ประเด็นพิจารณา	รายละเอียดหลักเกณฑ์	คะแนน เต็ม	คะแนน ที่ได้
๕.๖ โครงการมีความสอดคล้องกับ Thailand ๔.๐	โครงการมีลักษณะหรือสอดคล้องกับการปรับเปลี่ยนโครงสร้างเศรษฐกิจ ไปสู่ Value-Based Economy หรือเศรษฐกิจที่ขับเคลื่อนด้วยนวัตกรรม ทำน้อย ได้มาก เช่น (๑) เปลี่ยนจากการผลิตสินค้า โภคภัณฑ์ ไปสู่สินค้าเชิงนวัตกรรม (๒) เปลี่ยนจากการขับเคลื่อนประเทศด้วยภาคอุตสาหกรรม ไปสู่การขับเคลื่อนด้วยเทคโนโลยี ความคิดสร้างสรรค์ และนวัตกรรม (๓) เปลี่ยนจากการเน้นภาคการผลิตสินค้า ไปสู่การเน้นภาคบริการมากขึ้น รวมถึงโครงการที่เติมเต็มด้วยวิทยาการ ความคิดสร้างสรรค์ นวัตกรรม วิทยาศาสตร์ เทคโนโลยี และการวิจัยและพัฒนา แล้วต่อยอดความได้เปรียบเชิงเปรียบเทียบ เช่น ด้านเกษตร เทคโนโลยีชีวภาพ สาธารณสุข วัฒนธรรม ฯลฯ	(๕)	
๕.๗ โครงการสอดคล้องกับยุทธศาสตร์จังหวัด	โครงการพัฒนาท้องถิ่นมีความสอดคล้องกับทั้งระยะเวลาของแผนพัฒนาจังหวัดที่ได้กำหนดขึ้น เพื่อขับเคลื่อนการพัฒนาท้องถิ่นเสมือนหนึ่งการขับเคลื่อนการพัฒนาจังหวัด ซึ่งไม่สามารถแยกส่วนใดส่วนหนึ่งออกจากกันได้ นอกจากนี้โครงการพัฒนาท้องถิ่นต้องเป็นโครงการเชื่อมต่อหรือเดินทางไปด้วยกันกับยุทธศาสตร์จังหวัดที่ได้กำหนดขึ้นที่เป็นปัจจุบัน	(๕)	
๕.๘ โครงการแก้ไขปัญหาความยากจนหรือการเสริมสร้างให้ประเทศชาติมั่นคง มั่งคั่ง ยั่งยืนภายใต้หลักปรัชญา	เป็นโครงการที่ดำเนินการภายใต้พื้นฐานความพอเพียงที่ประชาชนดำเนินการเองหรือร่วมดำเนินการ เป็นโครงการต่อยอดและขยายได้ เป็นโครงการที่ประชาชนต้องการเพื่อให้เกิดความยั่งยืน ซึ่งมีลักษณะที่จะให้ท้องถิ่นมีความมั่นคง มั่งคั่ง ยั่งยืน เป็นท้องถิ่นที่พัฒนาแล้ว ด้วยการพัฒนาดตามปรัชญาเศรษฐกิจพอเพียง และเศรษฐกิจพอเพียงท้องถิ่น (ด้านการเกษตรและแหล่งน้ำ) (LSEP)	(๕)	
๕.๙ งบประมาณ มีความสอดคล้องกับเป้าหมาย (ผลผลิตของโครงการ)	งบประมาณโครงการพัฒนาจะต้องคำนึงถึงหลักสำคัญ ๕ ประการในการจัดทำโครงการได้แก่ (๑) ความประหยัด (Economy) (๒) ความมีประสิทธิภาพ (Efficiency) (๓) ความมีประสิทธิภาพ (Effectiveness) (๔) ความยุติธรรม (Equity) (๕) ความโปร่งใส (Transparency)	(๕)	
๕.๑๐ มีการประมาณการราคาถูกต้องตามหลักวิธีการงบประมาณ	การประมาณการราคาเพื่อการพัฒนาต้องให้สอดคล้องกับโครงการถูกต้องตามหลักวิชาการทางช่าง หลักของราคากลาง ราคากลางท้องถิ่น มีความโปร่งใสในการกำหนดราคาและตรวจสอบได้ในเชิงประจักษ์ มีความคลาดเคลื่อนไม่มากกว่าหรือไม่ต่ำกว่าร้อยละห้าของการนำไปตั้งงบประมาณรายจ่ายในข้อบัญญัติ/เทศบัญญัติ เงินสะสม หรือรายจ่ายพัฒนาที่ปรากฏในรูปแบบอื่น ๆ	(๕)	
๕.๑๑ มีการกำหนดตัวชี้วัด (KPI) และสอดคล้องกับวัตถุประสงค์ และผลที่คาดว่าจะได้รับ	มีการกำหนดดัชนีชี้วัดผลงาน (Key Performance Indicator : KPI) ที่สามารถวัดได้ (measurable) ใช้บอกประสิทธิผล (effectiveness) ใช้บอกประสิทธิภาพ (efficiency) ได้ เช่น การกำหนดความพึงพอใจ การกำหนดร้อยละ การกำหนดอันเกิดจากผลของวัตถุประสงค์ที่เกิดขึ้นที่ได้รับ (การคาดการณ์ คาดว่าจะได้รับ)	(๕)	
๕.๑๒ ผลที่คาดว่าจะได้รับสอดคล้องกับวัตถุประสงค์	ผลที่ได้รับเป็นสิ่งที่เกิดขึ้นได้จริงจากการดำเนินการตามโครงการพัฒนา ซึ่งสอดคล้องกับวัตถุประสงค์ที่ตั้งไว้ การได้ผลหรือผลที่เกิดขึ้นจะต้องเท่ากับวัตถุประสงค์หรือมากกว่าวัตถุประสงค์ ซึ่งการเขียนวัตถุประสงค์ควรคำนึงถึง (๑) ความเป็นไปได้และมีความเฉพาะเจาะจง ในการดำเนินงานตามโครงการ (๒) วัดและประเมินผลระดับของความสำเร็จได้ (๓) ระบุสิ่งที่ต้องการดำเนินงานอย่างชัดเจนและเฉพาะเจาะจงมากที่สุด และสามารถปฏิบัติได้ (๔) เป็นเหตุเป็นผล สอดคล้องกับความเป็นจริง (๕) ส่งผลต่อการบ่งบอกเวลาได้	๕	
	<b>รวมคะแนน</b>	<b>๑๐๐</b>	

### ๔.๓ สรุปผลการพัฒนาท้องถิ่น

ในการจัดทำแผนพัฒนาท้องถิ่น (พ.ศ. ๒๕๖๖ – ๒๕๗๐) ขององค์กรปกครองส่วนท้องถิ่นเพื่อใช้เป็นเครื่องมือในการพัฒนาเป็นแนวทางในการบริหารพัฒนาท้องถิ่นให้บรรลุตามวัตถุประสงค์และเป้าหมายเกิดประสิทธิภาพ ประสิทธิผลสูงสุดในการแก้ไขปัญหาของประชาชนก่อให้เกิดประโยชน์และสามารถตอบสนองความต้องการพัฒนาของประชาชนโดยพิจารณาบรรจุโครงการในงบประมาณรายจ่ายประจำปี งบประมาณรายจ่ายเพิ่มเติม และงบประมาณจากเงินสะสมโดยจะต้องมีการติดตามและประเมินผลแผนพัฒนาตามระเบียบกระทรวงมหาดไทยว่าด้วยการจัดทำแผนพัฒนาขององค์กรปกครองส่วนท้องถิ่น พ.ศ. ๒๕๔๘ และที่แก้ไขเพิ่มเติมถึง (ฉบับที่ ๓) พ.ศ. ๒๕๖๖ เป็นการสรุปผลในภาพรวมของท้องถิ่น เป็นการติดตามผลการนำยุทธศาสตร์ขององค์กรปกครองส่วนท้องถิ่น ว่าเกิดผลทั้งในเชิงปริมาณและเชิงคุณภาพอย่างไร ซึ่งสามารถวัดผลได้ทั้งเชิงสถิติต่างๆ ได้ดังนี้

#### การวัดผลในเชิงปริมาณและเชิงคุณภาพ

โดยใช้รูปแบบเชิงพรรณนา ซึ่งสามารถแสดงได้ทั้งการอธิบายเชิงสถิติ รูปภาพ กราฟ ข้อมูลต่างๆ จาก

๑.๑ ใช้แบบสำหรับการติดตามและประเมินผลเชิงปริมาณและคุณภาพ

(๑) แบบตัวบ่งชี้การปฏิบัติงาน (Performance Indicators)

(๒) แบบบัตรคะแนน (Scorecard Model) แบบบัตรคะแนน หรือ Scorecard Model ของ Kaplan & Norton

(๓) แบบมุ่งวัดผลสัมฤทธิ์ (Result Framework Model (RF))

(๔) แบบเชิงเหตุผล (Logical Model) ตัวแบบเชิงเหตุผล หรือ Logical Model

(๕) แบบวัดกระบวนการปฏิบัติงาน (Process Performance Measurement System (PPMS)) ระบบการวัดกระบวนการปฏิบัติงานหรือ PPMS

(๖) แบบการประเมินโดยใช้วิธีการแก้ปัญหาหรือเรียนรู้จากปัญหาที่เกิดขึ้นหรือ Problem - Solving Method

(๗) แบบการประเมินแบบมีส่วนร่วม (Participatory Methods)

(๘) แบบการประเมินผลกระทบ (Impact Evaluation)

(๙) แบบการประเมินความเสี่ยง (Risk Assessment Model)

(๑๐) แบบการประเมินตนเอง (Self-assessment Model) และ

(๑๑) แบบอื่นๆ ที่องค์กรปกครองส่วนท้องถิ่นกำหนดขึ้น ทั้งนี้ต้องอยู่ภายใต้กรอบตามข้อ (๑) – (๑๐) หรือแบบผสมก็ได้

๑.๒ เชิงปริมาณ (Quantity) คุณภาพ (Quality) ผลที่ได้จริงๆ คืออะไร ค่าใช้จ่าย (Cost) เวลา (Time) เป็นไปตามที่กำหนดไว้หรือไม่

๑.๓ ประชาชนได้ประโยชน์อย่างไรหรือราชการได้ประโยชน์อย่างไร

๑.๔ วัดผลนั้นได้จริงหรือไม่หรือวัดได้เท่าไร (key Performance Indicators : KPIs)

๑.๕ ผลกระทบ (Impact)

## ๔.๔ ข้อเสนอแนะในการจัดทำแผนพัฒนาท้องถิ่นในอนาคต

### ๔.๑ ผลกระทบนำไปสู่ออนาคต

๑. อนาคตยุทธศาสตร์พัฒนาที่มีโครงการดำเนินการแล้ว จะมีกระบวนการติดตามและประเมินผลโครงการของหน่วยงานผู้รับผิดชอบโครงการ ทั้งในส่วนของการประเมินเชิงปริมาณและเชิงคุณภาพของโครงการ

๒. อนาคตแผนพัฒนาบางโครงการที่ยังขาดความชัดเจนด้านวัตถุประสงค์ เป้าหมาย และตัวชี้วัดความสำเร็จโครงการ ควรส่งเสริมการเรียนรู้กระบวนการจัดทำแผนพัฒนาและเขียนโครงการที่ถูกต้อง

๓. อนาคตการดำเนินโครงการพัฒนา ควรมีการชี้แจง แนะนำ ให้มีการประเมินผลโครงการทุกครั้งเพื่อดำเนินโครงการ เพื่อประเมินผลความสำเร็จของโครงการและความคุ้มค่าของโครงการ

๔. อนาคตโครงการภายใต้ยุทธศาสตร์การพัฒนาด้านโครงสร้างพื้นฐาน จะสามารถแก้ไขปัญหาได้ตรงและเพียงพอกับความต้องการของประชาชน ต่อจำนวนโครงการในพื้นที่ที่มี

### ๔.๒ ข้อสังเกต ข้อเสนอแนะ ผลการพัฒนา

๑. ยุทธศาสตร์พัฒนาที่มีโครงการดำเนินการแล้ว ยังขาดกระบวนการติดตามและประเมินผลโครงการของหน่วยงานผู้รับผิดชอบโครงการ ทั้งในส่วนของการประเมินเชิงปริมาณและเชิงคุณภาพของโครงการ

๒. แผนพัฒนาบางโครงการยังขาดความชัดเจนด้านวัตถุประสงค์ เป้าหมาย และตัวชี้วัดความสำเร็จโครงการ ควรส่งเสริมการเรียนรู้กระบวนการจัดทำแผนพัฒนาและเขียนโครงการที่ถูกต้อง

๓. การดำเนินโครงการพัฒนา ควรมีการชี้แจง แนะนำ ให้มีการประเมินผลโครงการทุกครั้งเพื่อดำเนินโครงการ เพื่อประเมินผลความสำเร็จของโครงการและความคุ้มค่าของโครงการ

๔. โครงการภายใต้ยุทธศาสตร์การพัฒนาด้านโครงสร้างพื้นฐาน ปัญหาและความต้องการของประชาชน มีจำนวนโครงการในพื้นที่มีจำนวนมากยังไม่สามารถดำเนินการได้หมด เนื่องจากข้อจำกัดเรื่องงบประมาณ

\*\*\*\*\*



# ภาคผนวก



ประกาศองค์การบริหารส่วนตำบลภูหลวง  
เรื่อง ประกาศใช้แผนพัฒนาห้าปี พ.ศ. ๒๕๖๖ - ๒๕๗๐

\*\*\*\*\*

อาศัยอำนาจตามระเบียบกระทรวงมหาดไทยว่าด้วย การจัดทำแผนพัฒนาท้องถิ่น พ.ศ. ๒๕๔๘ และแก้ไขเพิ่มเติมถึง ฉบับที่ ๓ พ.ศ. ๒๕๖๑ ข้อ ๑๗ วรรคสอง และตามหนังสือกระทรวงมหาดไทย ด่วนที่สุด ที่ มท ๐๘๑๐.๓/ว ๗๔๖๗ ลงวันที่ ๑๔ ธันวาคม ๒๕๖๓ จึงประกาศใช้แผนพัฒนาท้องถิ่นห้าปี พ.ศ. ๒๕๖๖ - ๒๕๗๐ ขององค์การบริหารส่วนตำบลภูหลวง ซึ่งผ่านการประชุมยกร่างแผนพัฒนาห้าปี จากคณะกรรมการสนับสนุนการจัดทำแผนพัฒนาท้องถิ่น โดยประชุมเมื่อวันที่ ๑๐ สิงหาคม ๒๕๖๔ ผ่านการพิจารณาร่างแผนพัฒนาห้าปี พ.ศ. ๒๕๖๖ - ๒๕๗๐ จากคณะกรรมการพัฒนาองค์การบริหารส่วนตำบลภูหลวง ประชุมเมื่อวันที่ ๑๑ สิงหาคม ๒๕๖๔ และผ่านความเห็นชอบจากสภาองค์การบริหารส่วนตำบลภูหลวง ในสมัยสามัญ สมัยที่ ๓ ครั้งที่ ๒/๒๕๖๔ เมื่อวันที่ ๑๓ สิงหาคม ๒๕๖๔ นั้น

ดังนั้นเพื่อให้เป็นไปตามระเบียบกระทรวงมหาดไทยว่าด้วยการจัดทำแผนพัฒนาท้องถิ่น พ.ศ. ๒๕๔๘ และแก้ไขเพิ่มเติมถึงฉบับที่ ๓ พ.ศ. ๒๕๖๑ และหนังสือกระทรวงมหาดไทยดังกล่าว จึงประกาศใช้แผนพัฒนาห้าปี พ.ศ. ๒๕๖๖ - ๒๕๗๐ และแนบรูปแผนที่แสดงเฉพาะบริเวณที่จะดำเนินโครงการตามแผนพัฒนาห้าปี ขององค์การบริหารส่วนตำบลภูหลวงให้ประชาชนทราบด้วย ตั้งแต่บัดนี้เป็นต้นไป

จึงประกาศมาเพื่อทราบโดยทั่วกัน

ประกาศ ณ วันที่ ๑๓ สิงหาคม พ.ศ. ๒๕๖๔

(นายมนตรี กรกิ้ง)

นายกองค์การบริหารส่วนตำบลภูหลวง